
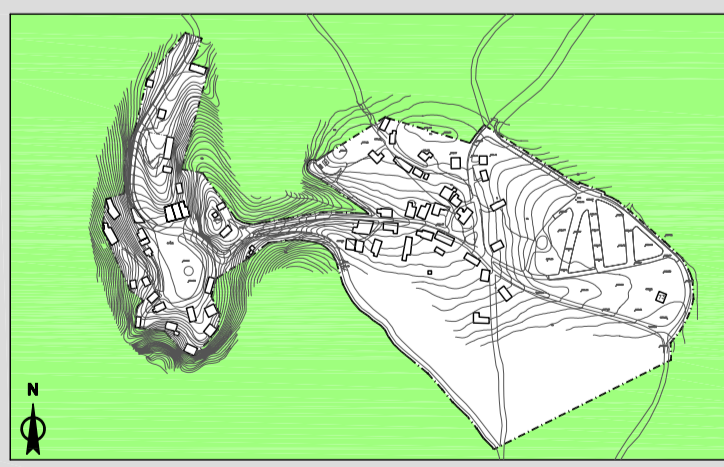


- ■ ■ ■ ■ LIMITE DEL PLAN ESPECIAL
- A** CIRCO MONTAÑOSO DE LA LAGUNA
 - BUENA CONSERVACIÓN
 - EXCESO DE PRESIÓN ANTRÓPICA
- B** SECTOR DE TRANSICIÓN
 - PARTE SEPTENTRIONAL EN BUEN ESTADO. PARTE MERIDIONAL EN PEOR ESTADO DE CONSERVACIÓN.
- C** RELLANO SUPERIOR
 - CUBIERTA VEGETAL AFECTADA.
 - CUBIERTA VEGETAL EN ISLETAS.
 - CONSERVACIÓN UNIFORME DE CUBIERTA VEGETAL.
 - CUBIERTA VEGETAL AFECTADA.
 - VEGETACIÓN NITRÓFILA.
 - BUEN ESTADO DE CONSERVACIÓN.
 - SECTOR MEJOR PRESERVADO. MAYOR DIVERSIDAD Y COMPLEJIDAD DE LA ESTRUCTURA FORESTAL.



EXCMO. AYUNTAMIENTO DE MIRANDA DE EBRO


PLAN ESPECIAL DE ORDENACIÓN DEL ÁREA RECREATIVA EN SAN JUAN DEL MONTE



escala 1/1.000

DIAGNÓSTICO PLANO:
D-1

UNIDADES FISIGRÁFICAS. ESTADO DE CONSERVACIÓN DEL MEDIO NATURAL.



Urbanismo, Arquitectura y Medio Ambiente S.L.

OCTUBRE 2006