

Conoce tu Ciudad

Un paseo por Miranda

AYUNTAMIENTO DE MIRANDA DE EBRO



Conoce tu Ciudad. Un paseo por Miranda.

Ese es el título de esta unidad didáctica editada por el Ayuntamiento de Miranda de Ebro.

Ya sabrás que este año celebramos el I Centenario de la Declaración de Miranda como Ciudad por parte del Rey Alfonso XIII.

Siempre es importante conocer la comunidad en la que vives. Y este año encontramos más motivos aún para despertar tu interés sobre tu Ciudad, Miranda. Es por ello que hemos querido regalar a cada escolar de Primaria esta unidad que tienes ahora entre tus manos.

Espero que esta publicación te resulte atractiva, objetivo que hemos intentado conseguir con divertidos dibujos, y que sirva de apoyo lectivo para todo lo que aprendes en clase. Ya me dirás qué te ha parecido.


Recuerda que puedes hacer uso de ella en clase, siempre atendiendo a las indicaciones de tu educador/a y que también puedes trabajar con ella en casa con toda tu familia de forma muy amena y entretenida.

Te invito a que conozcas tu Ciudad, nuestra Ciudad. Merece la pena.

*Fernando Campo Crespo
Alcalde-Presidente*

Una gran Ciudad	1
Sus Calles	2
Sus Barrios	3
Sus Pedanías	4
El Ayuntamiento	5
El Ebro	6
El Ferrocarril	7
A qué nos dedicamos	8
Personajes	9
Cosas de Miranda	10
De Fiesta	11
Nuestros Edificios	12
La Historia	14
La Población	20
Actividades	21

S u m a r i o



¡Hola! Soy Choffi y Soy una gota de las muchas que forman el río que da apellido a nuestra Ciudad, el Ebro.

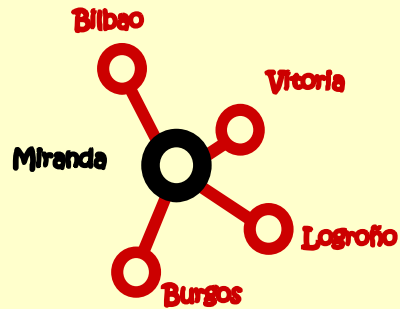
Si me acompañas te voy a enseñar unas cuantas cosas sobre Miranda.

Igual que corre el río, vamos a caminar por estas páginas haciendo un viaje por la historia, la geografía, las costumbres... Y mucho más.

Quédate conmigo y seguro que pasaremos un buen rato. No olvides coger el diccionario para buscar las palabras que no entiendas y papel y lápiz para apuntar lo que necesites.

Allá vamos...

Una gran Ciudad



DÓNDE ESTAMOS


Miranda se encuentra en el noreste de la provincia de Burgos. Limita con Álava (al norte y al este) y Montes Obarenes (al suroeste). Nuestra Ciudad dista 90 km de Burgos 33 de Vitoria, 60 de Logroño, 95 de Bilbao, 320 de Madrid y 560 de Barcelona.

ALTURA Y EXTENSIÓN

Nos encontramos a una altitud de 471 metros sobre el nivel del mar. Miranda ocupa una extensión de 101 km cuadrados.


EL CLIMA

Es un clima cántabro (entre húmedo y templado) y clima de la meseta (seco y de grandes contrastes de temperatura). Los vientos dominantes vienen del noroeste, siguiendo la trayectoria del Ebro y del norte.




COMUNICACIONES

Nuestra Ciudad es eje de autopistas, carreteras y vías férreas. Aquí confluyen las carreteras nacionales N-1 (Madrid-Irún) y N-232 (Vinaroz-Santander) además de la carretera de Bilbao (CL-625) y las autopistas AP-68 (Bilbao-Zaragoza) y AP-1 (Burgos-Armiñón)



Otras carreteras que unen la Ciudad con puntos próximos son la C-122 (Haro-Puentelarrá), la BU-7330 (Miranda-Foncea) y la BU-7400 (Miranda-Haro).

Nuestra estación de ferrocarril está directamente relacionada con un número muy importante de capitales de provincia y con capitales europeas.



Sus calles

Conocer la historia, el arte y demás siempre es importante. Pero también lo es conocer tu entorno más cercano, las calles, que te ayudarán en muchos casos a comprender esa historia, ese arte, esos cambios sociales y muchas cosas más que han sucedido, suceden y sucederán en tu Ciudad.

Cada calle tiene un nombre y ese nombre un motivo y un significado.

Consigue un plano de las calles de Miranda. Puedes acudir por ejemplo al Ayuntamiento, al Centro de Información Juvenil, a la Oficina de Turismo y muchos lugares más. Aprende a manejar esta herramienta. Te será muy útil.

Miranda tiene más de doscientas calles, que pueden ser travesías, paseos, caminos, carreteras o calles. Sus nombres están relacionados con actividades cotidianas del pasado, hechos o personajes históricos, cuestiones religiosas, personajes de Miranda, la geografía, la naturaleza...

Se puede hacer una lista muy amplia.

LUGARES

- República Argentina
- Álava
- Condado de Treviño
- Burgos
- Logroño
- La Rioja
- Ciudad de Toledo
- Ciudad de Vierzón
- Ciudad de Haro
- Californias
- Rivabellosa
- Europa
- Castilla
- Vitoria
- Bilbao
- Francia

PERSONAJES Y HECHOS HISTÓRICOS

Dos de Mayo	Comuneros de Castilla
Duque de Ahumada	Carlos III
Independencia	Reyes Católicos
Colón	Alfonso VI
	Cid

PERSONAJES DE MIRANDA

- Francisco Cantera
- Federico Keller
- Pedro López de Gámiz
- Gregorio Solabarrieta
- Leopoldo Lewin
- Saturnino Rubio
- Juan de Urbina
- Fernando Valle
- Antonio Velandia
- Martín Montoya
- Fidel García
- Baños de Velasco

GEOGRAFÍA Y NATURALEZA

Río Ebro	La Alondra
La Picota	Las Cigüeñas
Zadorra	Rosales
Bayas	Los Pinos
Oroñillo	El Laurel
Las Conchas	El Prado
Monte Gorbea	Las Matillas
La Sendilla	Aguzanieves
El Pozo	La Charca
La Fuente	El Olmo
El Lago	Clavel
Las Encinas	El Olivo
La Paloma	El Racimo
La Arboleda	Los Almendros

TEMAS VARIOS

- Ronda del Ferrocarril
- Sorribas
- Almacenes
- Anduva
- El Carmen
- La Estación
- La Unión
- Nueva Apertura
- Real Allende
- Real Aquende
- Torrijos
- Torre de Miranda
- Carretas
- La Fundición
- La Reja
- Las Escuelas


TEMA RELIGIOSO

S. José Artesano	S. Nicolás
Sta. Ana	El Pilar
S. Joaquín	El Rocío
S. Juan	San Roque
Altamira	Sta. Teresa
S. Agustín	El Carmen
S. Ernesto	El Rosario
S. Francisco	S. Lázaro
S. Llorente	Sta. Lucía

NOMBRES DE MUJER

Carmen Amaya	Pilar Miró
María Zambrano	Gloria Fuertes
Teresa de Calcuta	Rosa Chacel
Mariana Pineda	Carmen de Burgos
Rigoberta Menchú	Clara Campoamor
Federica Montseny	Rosa Luxemburgo
Rosalía de Castro	Carmen Tagle
Victoria Kent	

Sus barrios



Bardauri

Es una castellanización del nombre Vardaffory, originario de esta zona cuando pertenecía a Álava.



Californias

Californias es un Estado muy alejado de Estados Unidos. Al ser ésta una zona muy distante del centro urbano se le dió este nombre.



Casco Viejo

Es el origen de Miranda. El barrio comprende las calles que se encuentran entre el río, en su ribera aguas arriba y la ladera sur de La Picota.



La Charca

Esta zona debe su nombre a la existencia de una charca, una masa de agua grande.



El Crucero

Anteriormente conocida como barriada General Yagüe. Hay un crucero a la entrada, es decir, una cruz de piedra.



Anduva

Se ubica en la zona comprendida entre el río Ebro, el polideportivo y el centro urbano. Anduva es un topónimo medieval vasco.



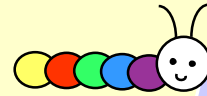
San Juan del Monte

Era un anacoreta que vivió en la gruta del paraje que hoy lleva su nombre. Esta barriada anteriormente se llamó Alejandro Rodríguez Valcárcel. Popularmente se la conocía como 'del matadero' porque era allí donde antes se ubicaba el matadero municipal, hoy en el Polígono de Bayas.



Corrales

Es un barrio tradicionalmente ganadero y agrícola, por ello su nombre. Está junto al monte de San Juan.



Bayas

Es el nombre del río que nace en la Sierra de Gorbea (provincia de Álava). El barrio se sitúa en la orilla de este afluente del río Ebro.



Callejonda

Se encuentra entre La Picota y el Monte de los Frailes. Su nombre significa 'calle honda' y se debe a su ubicación.



Matillas

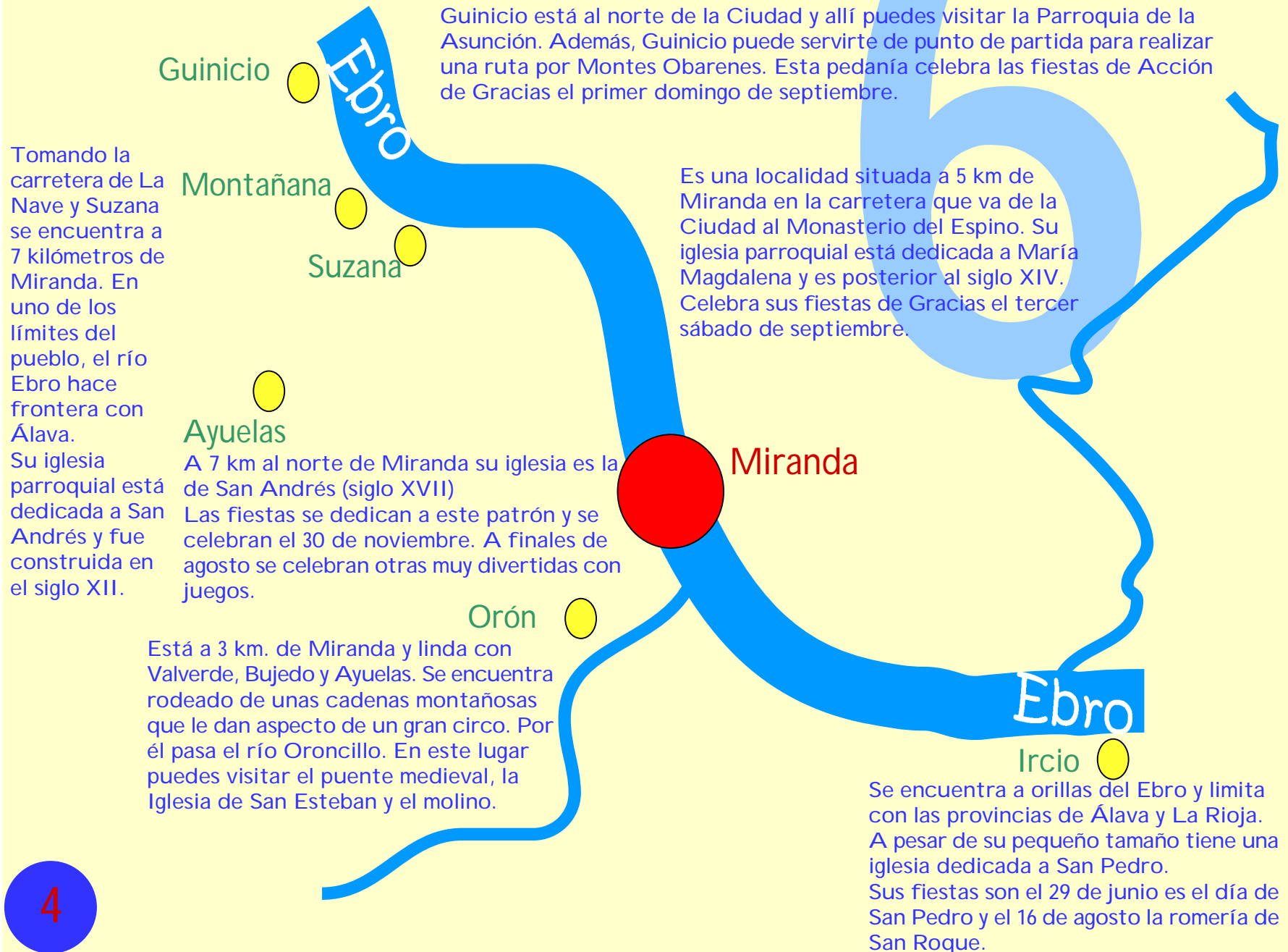
Se trata de un lugar con escasa vegetación. Matillas son matas pequeñas. Así que adoptó este nombre.

La palabra barrio significa según el diccionario cada una de las partes en las que se dividen los pueblos grandes.

En Miranda tenemos hasta 10 barrios. Aquí te indicamos algunos datos sobre los mismos.

Sus pedanías

Pedanía: Lugar cercano a un municipio regido por un alcalde pedáneo.



El Ayuntamiento



El Ayuntamiento de Miranda de Ebro, con el Alcalde a la cabeza, es nuestro órgano de representación y gobierno de la Ciudad.

Desde aquí se ponen en marcha planes y medidas para la ciudadanía.

Nuestros representantes políticos se eligen por una legislatura. Se conoce como el periodo de gobierno, que son cuatro años. Por lo tanto, cada cuatro años se celebran elecciones.

Los candidatos o candidatas se presentan por diferentes partidos políticos y después se les atribuyen escaños (puestos en el Pleno) en función de los votos obtenidos.

Así se forma el Pleno del Ayuntamiento con toda la Corporación (que son todos los concejales) y después los ediles eligen al Alcalde de entre los candidatos que se hayan presentado al cargo.

El Alcalde es el máximo mandatario y elige a sus concejales y concejalas que trabajan en los departamentos o Concejalías que se establecen según el equipo de gobierno: La de Industria y Medio Ambiente tiene como fin facilitar que las empresas vengan a Miranda y, por otra parte, cuidar del medio ambiente.

La de Igualdad trabaja en conseguir los mismos derechos reales para hombres y mujeres.

La de Urbanismo se ocupa de la ordenación del espacio de la Ciudad.

La de Obras se encarga de realizar trabajos y proyectos.

La de Hacienda cuida los dineros de las arcas municipales.

La de Juventud y Deportes trabaja por los jóvenes y la promoción deportiva.

La de Cultura, Educación y Festejos organiza los programas de actividades, las fiestas y los planes para colegios.


La de Personal se ocupa de los trabajadores municipales, mientras que la de Seguridad Ciudadana ordena los cuerpos de Policía Local y Bomberos para nuestra seguridad.

La de Turismo y Comercio trabaja por ofrecer nuevas alternativas de turismo y por la promoción comercial de los establecimientos de nuestra Ciudad.

LAS ELECCIONES

Tienen lugar cada cuatro años y los mayores de edad pueden votar para elegir a sus representantes políticos durante esos cuatro años, en lo que se llama legislatura.

El Ebro



Cruza nuestra Ciudad este río, uno de los más importante de España. Nace en Fontibre (Cantabria), cerquita de Reinosa, y surca el norte de Burgos. Tras pasar por Miranda, entra en La Rioja a través de las Conchas de Haro y desemboca en Tortosa (Tarragona) en el mar Mediterráneo. Su cuenca se extiende por las siguientes comunidades autónomas: Cantabria, Castilla y León, Castilla La Mancha, La Rioja, Navarra, Aragón, Comunidad Valenciana y Cataluña.

En Miranda lo cruzan cuatro puentes: Carlos III, el del inglés, el del francés y el de la N-I.

Tiene una longitud de 910km y es el más largo del país, que no de la península.

Es el río más caudaloso de España y tiene una longitud de 910 kilómetros. Las aguas del Ebro son muy importantes porque se aprovechan en numerosos sitios para regar.

Afluentes en Miranda

Oroncillo

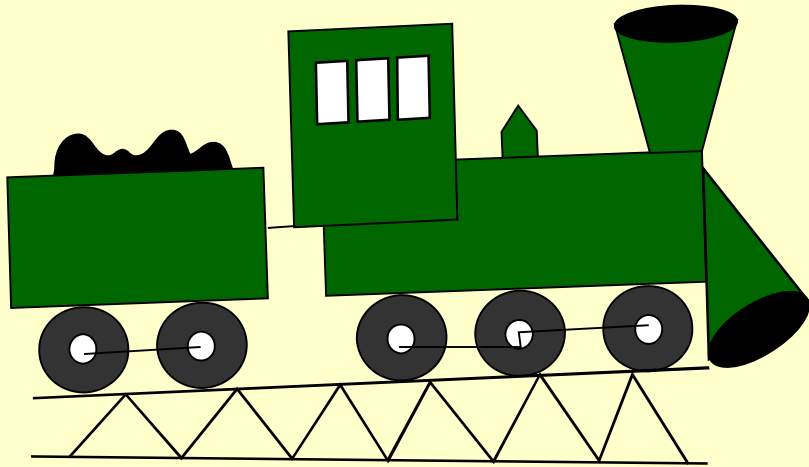
Desemboca en el río Ebro a la altura de Miranda por su margen izquierda, mientras que los otros dos ríos lo hacen por la derecha. Nace en las fuentes del Desfiladero de Pancorbo y viaja hasta el cauce del Ebro.

Bayas

Nace en las alturas del paraje del Gorbeia, cruza la provincia de Álava de norte a sur y la abandona a la altura de la localidad de Rivabellosa para desembocar en el río Ebro en su transcurso por territorio mirandés.

Zadorra

Discurre casi en su totalidad por Álava. Nace en la Sierra de Entzía y también desemboca en el río Ebro a la altura de Miranda. Tiene subafluentes como el Urkiola, Albina, Alegría, Zayas o Ayuda.



El ferrocarril

El ferrocarril llegó a Miranda en el año 1862 con las líneas Madrid-Irún y Castejón-Bilbao. Las consecuencias fueron enormes para Miranda. Hizo progresar toda serie de actividades comerciales e industriales. Fue el germen del futuro desarrollo económico de Miranda y supuso un aumento de población además de un cambio radical para nuestra ciudad, en la que se construyeron muchos edificios nuevos. La llegada del ferrocarril se puede considerar entonces como una revolución para Miranda.

Se convirtió en la mayor empresa de Miranda. Daba trabajo a cientos de personas, tanto durante su construcción como después, en su funcionamiento.

Piensa que en la Ciudad había 5.000 habitantes y se crearon más de 300 puestos de trabajo. Sin ese 'caballo de hierro', Miranda no sería lo que es hoy.

La excelente situación geográfica de nuestra tierra y la conexión con las vías férreas, fundamentales entonces para el transporte, favorecieron que años después se empezaran a instalar las grandes industrias que durante décadas han estado dando trabajo a mirandeses y mirandesas.

A día de hoy, la búsqueda de una nueva modernización para Miranda nos hace volver los ojos al ferrocarril, que juega un papel fundamental a la hora de plantear nuevas empresas. Es por eso que se están desarrollando más polígonos industriales, algunos de los cuales estarán directamente conectados con las vías férreas. Es el caso del futuro polígono de Ircio, o el Bullón o Las Californias de los que seguro ya has oído hablar.

Así, se vuelve a coger de la mano a este elemento nacido en nuestro pasado para garantizar nuestro futuro.

Eso sí. Entre todos y todas tendremos que trabajar para que Miranda experimente de nuevo otro crecimiento importante.

A qué nos dedicamos

La economía de Miranda está fundamentalmente basada en la industria.

No siempre ha sido así. Hace relativamente poco, apenas cien años, comenzaron a llegar las primeras grandes fábricas.

Anteriormente ya había llegado el **ferrocarril**. Como permitió conectar nuestra Ciudad con otras tantas capitales de provincia y también con el extranjero, favoreció que algunos empresarios volvieran sus ojos a Miranda.

Así, tras la puesta en marcha de la Azucarera, se pusieron en funcionamiento las **grandes fábricas**, como la papelera, Fefasa, y y otras tantas como Reposa, Elf Atochem (hoy desaparecida), etc...


Después de una época de crisis, hace unos veinte años, la actividad industrial se completó con la aparición de pequeñas y medianas empresas, que son las que puedes ver en el Polígono Industrial de Bauas, aunque subsisten otras grandes como la factoría Leopoldo, Fefasa y Montefibre.

Son estas tres grandes fábricas, junto con el ferrocarril, las que mayor número de puestos de trabajo dan a los mirandeses y mirandesas.

A ellas se puede añadir la Central Nuclear de Santa María de Garoña.

También hay que tener en cuenta esas **pequeñas y medianas empresas** que fabrican productos de todo tipo.

Además, si te fijas, en nuestra Ciudad hay **muchos comercios**. Miranda cuenta con un buen número de comercios, casi mil, de todos los tipos. Hay mucha hostelería y muchas tiendas, sobre todo de calzado y ropa, pero también muchas peluquerías, tiendas de muebles, etc...



Esto es, a grandes rasgos, lo que puede ser la economía de hoy en Miranda, pero una economía que debe avanzar hacia el futuro a través de la formación de las generaciones más jóvenes, entre las que tú te encuentras.

¿Sabes qué es la economía? Puedes buscarlo en el diccionario. En términos generales, llamamos economía al buen uso que hacemos de los recursos. Es decir, administrar nuestros recursos para conseguir un resultado mejor. También tiene que ver con todo lo relacionado con el trabajo, las empresas, etc...

Personajes

Leopoldo Lewin

De origen alemán, Leopoldo Lewin, que hoy da nombre a una calle de Miranda, también es conocido por la Azucarera Leopoldo, que él mismo proyectó y que supuso un importante elemento en el desarrollo de la Ciudad a partir de su inauguración en la década de los años veinte del siglo XX.

Federico Keller

Era ingeniero de caminos. Fue quien diseñó el plan urbanístico de Miranda en el año 1903 y en el que todavía nos basamos hoy. Se parecía mucho al que entonces se desarrolló para Barcelona. En sus planos, reflejó el ensanche y contribuyó a la modernización del paisaje urbano.

Raimundo Porres

Nació en 1863 y fue fundador y director del periódico mirandés La Verdad (1891-1893), creó la revista de los años 30 Vida Mirandesa y escribió la primera obra de teatro sobre la fiesta de san Juan del monte. Ejerció una importante labor pedagógica y estableció varios centros educativos. Sus escritos históricos sobre Miranda han sido de gran utilidad para conocer la ciudad.

Dolores Angel-Zorrilla

También ha habido mujeres resaltables en la historia de Miranda. Un ejemplo puede ser Dolores Ángel-Zorrilla. Mandó construir el Teatro Salón Apolo, el único de esta Ciudad y que durante muchos años, hasta su cierre fue el escenario de innumerables actividades culturales.

Francisco Cantera

Quizá su nombre te resulte conocido por la Fundación Cantera Burgos. Este profesor ha sido uno de los más ilustres personajes de Miranda. Gran estudioso fue experto en estudios sefardíes y legó a los estudiantes de Miranda su valiosa biblioteca.

Te proponemos un reto.
Busca en la historia y en el presente de Miranda y plantea otros personajes que te parezcan importantes y explica por qué

Cosas de Miranda

Algunos mitos y leyendas

El Chantre

El Chantre se llamaba Pascual Martínez y era el Chantre de Calahorra. Vivió en el siglo XIV y patrocinó un hospital para atender a pobres y peregrinos que pasaban por la villa.

La leyenda del Chantre tiene que ver con el descubrimiento de su cadáver incorrupto tras una riada. Desde hace dos siglos su cuerpo se exhibe en la Iglesia de Santa María.

La tercera mano de la Virgen de Altamira

¿Sabes por qué se dice que la imagen de nuestra patrona tiene tres manos? Hay varias leyendas que pretenden explicarlo:

1.- Corrían los tiempos de la invasión musulmana y en La Picota se situaba la ermita de la Virgen de Altamira. Allí acudía todos los días un zagal con su rebaño. Una mañana, los sarracenos lo secuestran. Creyendo que iba a morir pidió auxilio a la Virgen, quien le ayudó con un tercer brazo.

2.- En la leyenda del Buen Conde eran las milicias mirandesas con el Conde las que se dirigían al frente navarro-leonés para enfrentarse a los sarracenos. Tras la batalla, los mirandeses, protegidos por la Virgen, llegan sanos y salvos. El Conde fue salvado por una mano milagrosa que impidió que una flecha llegara a su corazón. Cuando se acercaron a la ermita a orar, observaron que la tercera mano de la Virgen tenía una flecha.



Nombres mirandeses

Los más comunes

¿Sabes cuáles son los nombres más comunes en Miranda? Ahora te enseñamos algunos: En cuanto a hombres el más utilizado es José Luis (846 según el padrón de habitantes). También hay 772 David y 725 Antonio.


En cuanto a mujeres, hay 697 María, 553 Laura, 500 Carmen y 422 María Teresa. Los nombres menos comunes son Arancha, Emma, Máxima, Irati o Nayara.

Los nombres curiosos

En Miranda hay 17 nombres hombres registrados con el nombre Asís, 13 con Fouad, 9 con Lucian y 9 con Cosmin. Entre las mujeres, hay 14 con el nombre Delfina, 12 con Rodica, 10 con Lenuta y 9 con Lacramioara.

De fiesta...

Dos son las fiestas principales que celebramos en Miranda: San Juan del Monte y la Virgen de Altamira. Además, tenemos el Mercado Medieval, la Feria del Ángel...



San Juan del Monte

Cincuenta días después del Domingo de Resurrección celebramos estas fiestas y la Romería de San Juan del Monte. Estos festejos están declarados de Interés Turístico Nacional.

Mercado Medieval

Recuperado en 1997 con enorme éxito por la Asociación de Hosteleros de Aquende, se celebra entre mayo y abril por el Ayuntamiento. El Casco Viejo se viste con galas medievales y ceramistas, repujadores, brujas, trovadores, herreros, etc... invaden las calles

Feria de Mayo

Tiene lugar el primer día de este mes, y la protagonizan los ganaderos, sobre todo los tratantes de caballos. Fue una concesión del Rey Alfonso X en el año 1254.

Virgen de Altamira

Nuestras fiestas patronales las celebramos en septiembre, siendo el día 12 el de nuestra patrona. Cabe destacar el Gran Desfile de Carrozas, con carros muy originales




Feria del Ángel

Se celebra el día 1 de marzo como herencia de mercados medievales celebrados en Miranda hace siglos. Fue consecuencia de concesión real. Ahora, además de la Feria de Ganado, agrupa la de Maquinaria Agrícola y en ocasiones la del Automóvil.

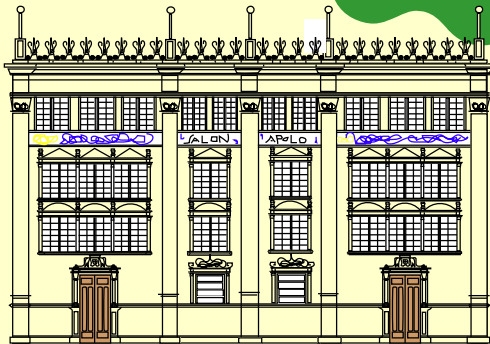
San Antón Abad

La Cofradía de San Antón Abad, de las más antiguas en Miranda, celebra el día 17 de enero de todos los años esta fiesta que tiene lugar en la ermita de La Nave. Allí se llevan animales para ser bendecidos y después se dan nueve vueltas a la ermita.

Edificios




En Miranda tenemos edificios muy singulares, verdaderas joyas de arquitectura. Ven a dar un paseo conmigo por la Ciudad y conócelos



Podemos empezar por Aquende, ya sabes, el Casco Viejo.

Allí encontramos la Casa Consistorial o Ayuntamiento, donde trabajan nuestros representantes políticos. Antes estaba en una torre junto al puente, pero una riada en 1775 lo destruyó.



Hubo que pensar en construir otro, el que ahora puedes ver. Se terminó de construir en 1788. ¿Sabes cuánto costó? 90.000 reales

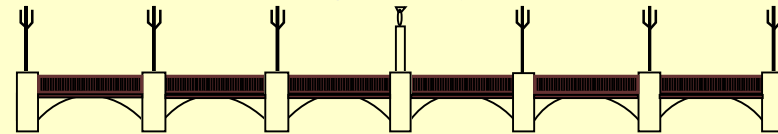
Nos quedamos aquí, en el Casco Viejo. Muy cerca está el Teatro Apolo. Es uno de los mejores edificios de la primera mitad del siglo XX. Lo mandó construir una mujer y se inauguró el 4 de octubre de 1921. Con los años se fue estropeando hasta que se cerró. Años después se compró y se ha realizado un proyecto para rehabilitarlo.

Aquí tenemos varias iglesias importantes:

Sagrados Corazones: antiguo convento de San Francisco, pasó a manos de la Congregación actual y lo convirtió en un colegio. El templo y el claustro fueron levantados en el siglo XVI y XVII con elementos del Renacimiento y el Barroco.

También la Iglesia de Santa María y la Iglesia de San Juan.

En la primera se celebra ahora el culto a nuestra patrona, la Virgen de Altamira, que se trasladó aquí desde La Picota. Fue construida en el siglo XVI. La de San Juan, en estado ruinoso es más antigua, del siglo XIV. Es un templo muy curioso que se entremezcla con edificios de viviendas. En 1972 fue declarada Monumento Artístico Histórico.




Seguro que conoces el Puente de Carlos III. Se levantó tras una gran riada de 1775 sobre el antiguo puente medieval. Después, en 1991, el famoso ingeniero Federico Keller lo modificó para adaptarlo a los nuevos tiempos y fue cuando trasladó los leones al centro, ya que antes estaban en uno de los extremos. En 2005, debido a su mal estado, fue sometido a una remodelación y quedó con el aspecto con el que le puedes observar hoy.

Edificios

Quedan muchos edificios en esa zona, pero si quieres, pasamos el puente. Vamos al barrio de Allende, la zona nueva de la Ciudad y vemos muchos ejemplos más de hermosos edificios que tenemos en Miranda.

Lo primero que nos encontramos es la **Iglesia del Espíritu Santo**. Es el templo más antiguo de los que se conservan en nuestra Ciudad. Al principio se llamaba San Nicolás. En 1936 fue cambiado de nombre tras el incendio que sufrió. Es de estilo románico y fue declarado Monumento Histórico Artístico el 3 de junio de 1931. Es una verdadera joya, sobre todo su ábside, que hace poco tiempo fue rehabilitado gracias a la colaboración entre el Ayuntamiento y la Junta.

Sigue caminando conmigo y comprobará que en las calles de lo que se conoce como Ebro Entrevías puedes ver preciosos edificios de viviendas, la mayor parte construidos entre el siglo XIX y principios del XX. No te olvides de visitar el **Cine Novedades**, levantado en el año 1931 con un diseño para utilizarlo exclusivamente como cinematógrafo.




Ya en el Ensanche, podemos seguir observando los edificios de viviendas, el antiguo **Convento de las Agustinas Recoletas**, hoy sede de la Junta en Miranda, la estación de ferrocarril, la **Plaza de Abastos**, el quiosco del parque Antonio Machado e iglesias más modernas, como **Sagrada Familia** o **San Nicolás**, que en 1945 consiguió el segundo premio del Certamen de Arquitectura. También están los quioscos.

Y simplemente dando un paseo, puedes descubrir así todo un buen número de edificios que forman nuestra Ciudad y le dan una imagen. Algunos ya han desaparecido pero conservamos buenos ejemplos de lo que supieron hacer nuestros antepasados.

C
u
r
i
o
s
i
d
a
d
e
s

ESTACIÓN DE FERROCARRIL
Es del siglo XIX.
Es una de las primeras que se construyeron en España

PLAZA DE ABASTOS
Fue construido en 1917. Hoy se utiliza para 'abastecerse' (comprar) alimentos



Nuestra historia

Un viaje desde el pasado hacia el futuro



¿Me acompañas a hacer un viaje por la historia? Sígueme y te contaré como he visto nacer a Miranda.

HaCe muchos, muchos años, Miranda no era como hoy la conoces. De hecho, ni siquiera existía. Empecemos por el principio...

Tuvo que pasar mucho tiempo para que Miranda sea como hoy la conoces. Por entonces, yo ya estaba allí. A mi alrededor se extendía una fértil tierra que yo regaba y aún hoy lo sigo haciendo.

Hasta entonces pasaban muchos que cazaban, pescaban... pero de pronto, un día, se marchaban.

Así se sucedía el tiempo, un año tras otro.

Vi pasar a mucha gente por aquí antes de que alguien decidiera quedarse a vivir junto a mi.

¡Y llegasteis los humanos!

Los primeros grupos que decidieron quedarse en este territorio se asentaban en lo alto, dominando el paisaje admirando mi lento discurrir.

Según fue pasando el tiempo se fueron acercando a mi y al resto de mis hermanos, los otros ríos. Se llamaban **AUTRIGONES**.

¡Eran gente curiosa! Venían de muy lejos buscando un sitio agradable donde vivir. Se dedicaban a la agricultura, a la ganadería y al trabajo del metal, realizando objetos de adorno personal y herramientas.

Después, los **ROMANOS** llamaron a nuestra puerta. Llegó la era de la romanización, de la conquista.



Ya sabes, hablando se entiende la gente. Negociaron y los romanos se quedaron a vivir.

Se empezaron a construir las primeras calzadas romanas por aquí y algo también importante, la ciudad de Arce-Mirapérez, asentada sobre el anterior castro celtibérico.

En 2006 unos arqueólogos, rebuscando entre la tierra, descubrieron allí muchos restos y hoy tú puedes conocer cómo vivieron a través de esos descubrimientos. En una ciudad, algunos tenían grandes mansiones y otros se dedicaban a la agricultura.

Durante 400 años se quedaron, utilizando el agua de tu 'hermano' Ebro o sus afluentes.

Pero... pasado ese tiempo, la era romana empieza a entrar en crisis...




Durante cuatro siglos florece la cultura romana pero después entra en crisis y llegan nuevos pobladores...



Son tiempos duros, de batallas y guerras hasta que se instalan aquellos que conocemos como los **VISIGODOS**.

Pero en el 711 llegan los **musulmanes** y sus guerreros, en ejércitos, se instalan en La Picota y en Revenga.

Pocos años después, en el 750, Alfonso I, rey de Oviedo, destruye las fortificaciones musulmanas del río Duero, entre las que se encuentra Revenga (Arce-Mirapérez) y **MIRANDA**.




¿Ya te has dado cuenta? Por entonces, Miranda ya existía.

Se fundan entonces los condados de Castilla, Lantarón y Álava.

Cuando se marchan los musulmanes, los **crístianos** se esfuerzan en repoblar sus anteriores tierras con las gentes de la Corte asturiana, valdegovia y el obispo de valpuesta, donde según algunos expertos historiadores, se escribieron las primeras palabras en castellano, por lo menos las más antiguas que hasta ahora sepamos.

El avance cristiano seguía hacia el sur con luchas y batallas con los musulmanes.


Florece mientras en Miranda una comunidad que hacia 1099 recibe de manos de Alfonso VI el **Fuero**.



La historia

Año 1099

El Fuero



Alfonso VI nos
concedió el
Fuero en 1099

Garantizó los derechos y libertades de los mirandeses frente al poder de los nacientes señores, de la nobleza señorial.

Había entonces en la villa 1500 mirandeses. Nuestra ciudad era pequeña y estaba amurallada.

Tenía dos barrios, el de Allende (el que tú conoces como Casco Viejo, por aquellos tiempos más poblado) y Aquende, separados por mi, el Ebro, al que siempre los mirandeses y mirandesas han estado muy unidos.

Se atrevieron entonces a bajar del cerro de La Picota a vivir al llano. Se encontraban seguros pero se construyeron una muralla.

Nuestra villa empezó a crecer y muchos vecinos de otros lugares se venían aquí. Miranda gozaba del favor real. Otro rey, para demostrarlo, nos concedió un privilegio: celebrar la Feria de Marzo. Sí, sí, esa, la del Ángel.


Pero todavía tendrían que llegar malos tiempos.

Eran aquellos buenos años. Pero vosotros, los humanos, siempre os estais peleando. Creis que los problemas se solucionan así.

Llegó entonces otra guerra en el corazón de Castilla. Pedro El Cruel y Enrique de Trastámara lucharon por el trono.

El triunfo fue para Enrique, que tuvo que agradecerlo al apoyo de algunas ciudades, entre ellas Burgos. Así que le concedió a la capital de la provincia el Señorío de Miranda.

No les sentó muy bien a los mirandeses, que vieron cómo tenían que pagar los impuestos que se les imponían. Hubo muchos pleitos y problemas, e incluso en algunos momentos se tuvieron que mandar tropas de soldados a Miranda.



Vuestros antepasados seguían a lo suyo, los señores mandaban, los demás obedecían y trabajaban.

Año 1907

Pasó y pasó el tiempo entre ferias, buenas y malas cosechas, vasallos y señores...

Y entramos en el siglo XX. Miranda era aún una villa, aunque para entonces ya había llegado al ferrocarril. Eso fue muy importante para que nuestra Miranda comenzara a crecer. Se hicieron nuevos edificios, llegó gente de fuera a vivir aquí, había más trabajo...

Se empezaron a construir colegios, la Plaza de Abastos, el Teatro Apolo. Miranda se convertía en una Ciudad de verdad.



Poco antes ya había desaparecido el castillo, que estaba en estado ruinoso.

Se empezaba a formar la Ciudad del modo al que la conoces hoy.

Ya teníamos 12.200 habitantes y había que empezar a diseñar la Ciudad. Fue Federico Keller quien lo hizo. De su cabeza salió el diseño de Miranda, aún en uso.

Ya no había marcha atrás. Miranda entraba en el tren de las ciudades del futuro y el desarrollo. Tras el ferrocarril, comenzaron a llegar las primeras empresas como la Azucarera Leopoldo y años después Fefasa.

La gente ya no se dedicaba en su mayoría a la agricultura y a la ganadería y empiezan a trabajar en la industria. Los tiempos van cambiando. Y vaya si cambiaron.



En 1907, El rey Alfonso XIII firmó un documento en el que nos reconocía ese título.

Queriendo dar una prueba de mi Real Aprecio a la villa de Miranda de Ebro vengo en concederle el título de Ciudad. En San Idefonso a siete de julio de mil novecientos siete.

Alfonso XIII



Siglo XX

El siglo XX fue movidito. Tras el reinado de Alfonso XIII y la Dictadura de Primo de Rivera llega la II República en 1931.


Cinco años después volvisteis a pelear entre hermanos. Fue un momento triste. España se hundió en una Guerra Civil que acabó con una Dictadura.

Mientras, en Miranda se dejaban sentir algunas consecuencias: fusilamientos, la construcción de un campo de concentración... Cosas que deberíais saber para que nunca más vuelvan a ocurrir.

Pero después de muchos años (en 1977) llegaron los Ayuntamientos Democráticos. Fue entonces cuando nuestra Ciudad comenzó a vivir otro nuevo impulso. Se hizo el Polígono Industrial de Bayas y se instalaron muchas empresas más. La economía mirandesa volvió a experimentar un crecimiento importante.

Todavía el tren pasaba por la Ronda del Ferrocarril. En 1987 lo desviaron y quedó la calle tal y como hoy la puedes ver.

Se hicieron nuevos parques, se construyeron más puentes, etc...



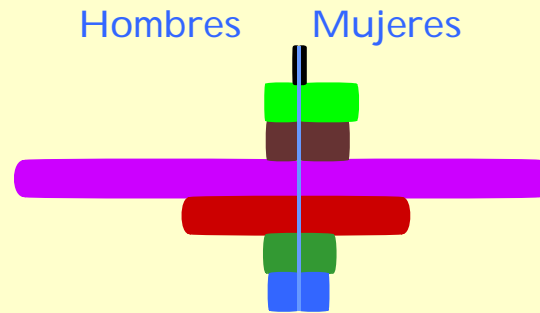
Y llegamos al año **2007 ¡ya en el Siglo XXI!**. Este ya lo conoces tú. Celebramos nuestro **Centenario como Ciudad**.

¡Cien años ya! ¡Cómo pasa el tiempo!

Conociendo nuestra historia, la tuya, la mía, la de todos y todas como una comunidad que somos, tenemos ahora que trabajar para seguir adelante y que Miranda sea un municipio en el que vivamos, en el que se puedan hacer muchas cosas más y para que dentro de unos años sea más grande y con más y mejores servicios.

La Población

91 años o más
Entre 75 y 90 años
Entre 65 y 74 años
Entre 31 y 64 años
Entre 16 y 30 años
Entre 6 y 15 años
Hasta 5 años



En Miranda hay una población próxima a los 40.000 habitantes. Es una ciudad cosmopolita e industrial que constituye la segunda población más importante de la provincia de Burgos después de la capital.

Miranda tiene una población bastante grande para una ciudad de tamaño medio como es. En todos los sitios hay habitantes de derecho, es decir, los que están empadronados; y habitantes de hecho, que son todos los que viven en la Ciudad, estén empadronados o no.

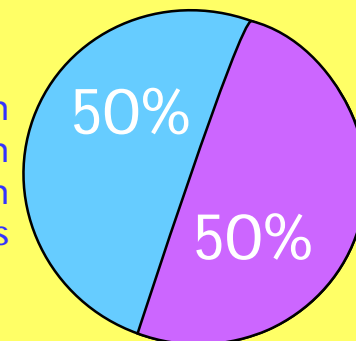
De los primeros hay 38.755 personas. En una pirámide de población, que es un dibujo en el que se ven los habitantes que hay por edades y por género, se puede decir que la población más numerosa es la que está entre los 31 y los 64 años.


Desde el año 2003 hasta el día de hoy la población ha aumentado mucho en nuestra Ciudad. Han llegado nuevos habitantes de otros lugares, fundamentalmente otros países. Los conocemos como inmigrantes y también son ahora mirandeses y mirandesas.

Del total de habitantes, 4.241 son extranjeros y la mayor parte de ellos se han empadronado en nuestra Ciudad, pero hay que tener en cuenta que muchas personas forman parte de lo que se llama 'población flotante'. Es el grupo de personas que llegan a Miranda para trabajar durante un tiempo y luego se marchan.

¿Sabes lo que significa empadronarse? Pues significa que figuras en el padrón de habitantes del Ayuntamiento y que pagas tus impuestos en la Ciudad. Además, cuando eres mayor de edad (de 18 años en adelante) te da derecho a votar en Miranda a tus representantes políticos que después gobiernan.

Hombres y mujeres están prácticamente igualados en cuanto a número. En Miranda hay 19.491 hombres y 19.247 mujeres.





Vámonos de Actividades



En las próximas páginas te proponemos unas actividades. Algunas sólo requieren de tu imaginación, otras de que hagas excursiones o dibujes... Puedes hacerlas en clase con tus compañeros y compañeras o en casa con tu familia.



1. Une con flechas

Fuero	Título Ciudad
Alfonso XIII	Ebro
Altitud	471 m
Extensión	Alfonso VI
Río	101 km cuadrados
Castillo	La Picota

2. Escribe

un cuento sobre el río Ebro. Comienza así:

"Carlitos estaba perdido. Había ido con su clase de excursión al río. Él, que era un niño curioso, se había acercado hasta la orilla, para mirar los peces. Entonces escuchó una voz que venía del agua..."

3. Dibuja

el espacio natural más cercano a tu Ciudad reflejando su flora y su fauna.

4. Palabras ocultas

Sustituye cada número por su letra correspondiente en el abecedario y conocerás los nombres de personajes de Miranda

6	13	1	15	3	9	21	3	17	3	1	15	22	5	20	1					
6	5	4	5	20	9	3	17	11	5	13	5	20								
7	20	5	7	17	20	9	17	21	17	12	1	2	1	20	20	9	5	22	1	

5. Dibuja

el mapa de tu provincia y ubica tu Ciudad.



6. Haz una lista

de las calles que forman parte de tu barrio.

7. Investiga

por qué las siguientes calles llevan ese nombre:

Leopoldo Lewin

Arenal

Ronda del Ferrocarril

Vierzón

Francisco Cantera

8. Busca

en el diccionario el significado de las siguientes palabras:

Pedanía

Barrio

Ribera

Municipio

Ubicación



9. Realiza

junto a tus compañeros y compañeras un folleto que representaría lo que le enseñarías a una persona que visitara por primera vez nuestra Ciudad.

10. Atrévete

a representar con otros compañeros y compañeras una sesión del Pleno del Ayuntamiento de Miranda. Elegid un tema, informaros sobre el mismo y actuad como concejales.

11. Diseña

un mapa de Miranda y sus alrededores. Hazlo con diferentes materiales: palillos, piedras, material reciclado... ¡Pon en juego tu imaginación!

12. Adivina

qué se esconde tras estas definiciones. Te damos una pista: te mostramos el número de letras de cada una.




13. Realiza

una excursión por las pedanías de Miranda y después haz una redacción sobre lo que has visto y con los datos que has recogido.

14. Completa

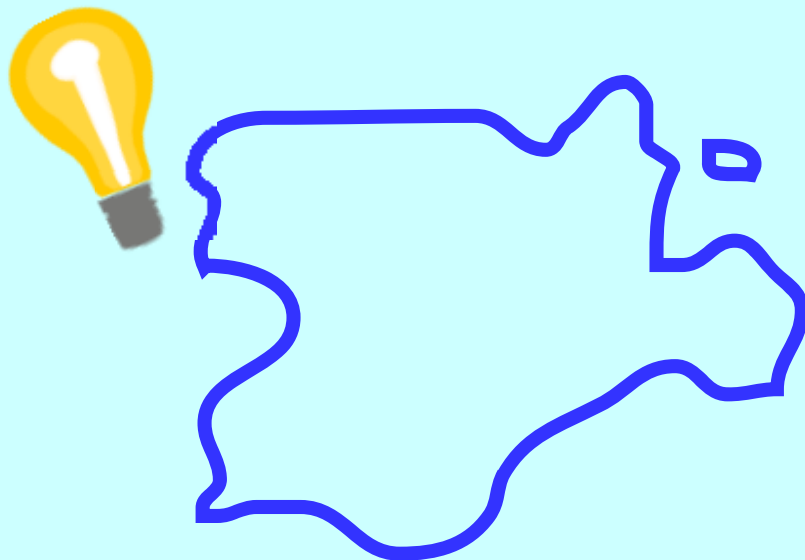
este crucigrama

1. (Vertical) Afluente del río Ebro a su paso por Miranda.
2. (Horizontal) ¿Qué se fabrica en la factoría Leopoldo Lewin?
3. (Horizontal) Cada una de las secciones en las que se divide el gobierno del Ayuntamiento.
4. (Vertical) ¿Que título concedió Alfonso XIII a Miranda en 1907?
5. (Horizontal) Monte de Miranda.



15. Elige e interpreta

un momento de la historia de Miranda con otros compañeros y compañeras



16. Sitúa


en este plano de Castilla y León tu Ciudad.
Puedes dibujar también el resto de provincias
y señalar sus nombres.

17. Recicla, construye y diviértete

Utiliza material desechable que encuentres en casa y elabora un juego en el que podrás dar vida a la historia de Miranda.

Aprovecha el mapa que habrás realizado en el ejercicio número 11.

No olvides que ahora tendrás que diseñar los personajes. Puedes tomar como modelos los que has visto y añadir los que quieras. Aquí tienes una sugerencia: para elaborar a los personajes puedes utilizar los cartones con forma de cilindro de papel higiénico. Recortando la parte superior les darás el cabello. Después píntales cara y ropa. Y ya tendrás a los personajes de la historia de Miranda. Aquí tienes un ejemplo. Complétalo a tu manera.



El Ayuntamiento de Miranda de Ebro celebra este año el **I Centenario de la Declaración de Ciudad**, firmada por el Rey Alfonso XIII el 7 de julio del año 1907.

Fomentar el sentimiento de pertenencia a una comunidad y potenciar el conocimiento de la misma supone el eje central de las actividades organizadas, entre las que se encuentra la edición de esta unidad didáctica.

Se trata de una publicación concebida como instrumento educativo para utilizar tanto en las aulas como en familia, de manera que se profundice en el conocimiento de esta Ciudad, su estructura, su geografía, su historia, su excepcional patrimonio y sus propias señas de identidad.

El material, diseñado de forma sugerente, pretende atraer la atención de los y las escolares de forma amena y sencilla, planteando también un apartado de ejercicios que despierten su curiosidad.

Por otra parte, la participación de docentes de todos los colegios mirandeses ha sido fundamental. Hay que destacar el apoyo y la buena acogida recibidos desde estos centros: Sagrados Corazones, Anduva, Las Matillas, Príncipe de España, Los Ángeles, Sagrada Familia, Altamira, La Charca y Cervantes.

Edita: Ayuntamiento de Miranda de Ebro
Diseño: Ayuntamiento de Miranda de Ebro
Contenidos: Ayuntamiento de Miranda de Ebro.
Supervisión y colaboración: Colegios de Miranda de Ebro.
Impresión: MccGraphics

APOYO, CONSULTAS y BIBLIOGRAFÍA

- Las Calles de Mi Ciudad: Miranda de Ebro. Profesores y Alumnos del C.P. Las Matillas. Junio 2001. Edición: Instituto Municipal de la Historia (Ayuntamiento de Miranda de Ebro)
- Historia del Urbanismo y Guía de Arquitectura. Miranda de Ebro. Carlos Diez Javiz y Alberto Julián Vigalondo. Año 2001.
- Historia de Miranda de Ebro. Instituto Municipal de la Historia. Año 1999.
- Cómic 'Miranda de Ebro. La aventura de una Ciudad'.
- Unidad didáctica. Autor: Juan Carlos Rubio.