

TEXTO APROBADO DEFINITIVAMENTE
 EN SESION CELEBRADA EL 21 MAYO 2003
 El Secretario General

VALENTIN JUNCO PIRETREMENT * ARQUITECTO *

REFUNDIDO DEL PROYECTO

PLAN PARCIAL

SITUACION

SUE- R8 "ORON"
 BARRIO DE ORON
 MIRANDA DE EBRO (Burgos)

PLANO

SITUACION GENERAL...


SELLOS VISADO:
 CASTILLA Y LEON - ESTE
 PROV. DE BURGOS
 23 ABR. 2003

FECHA: ABRIL 2003

ESCALA: 1:7000

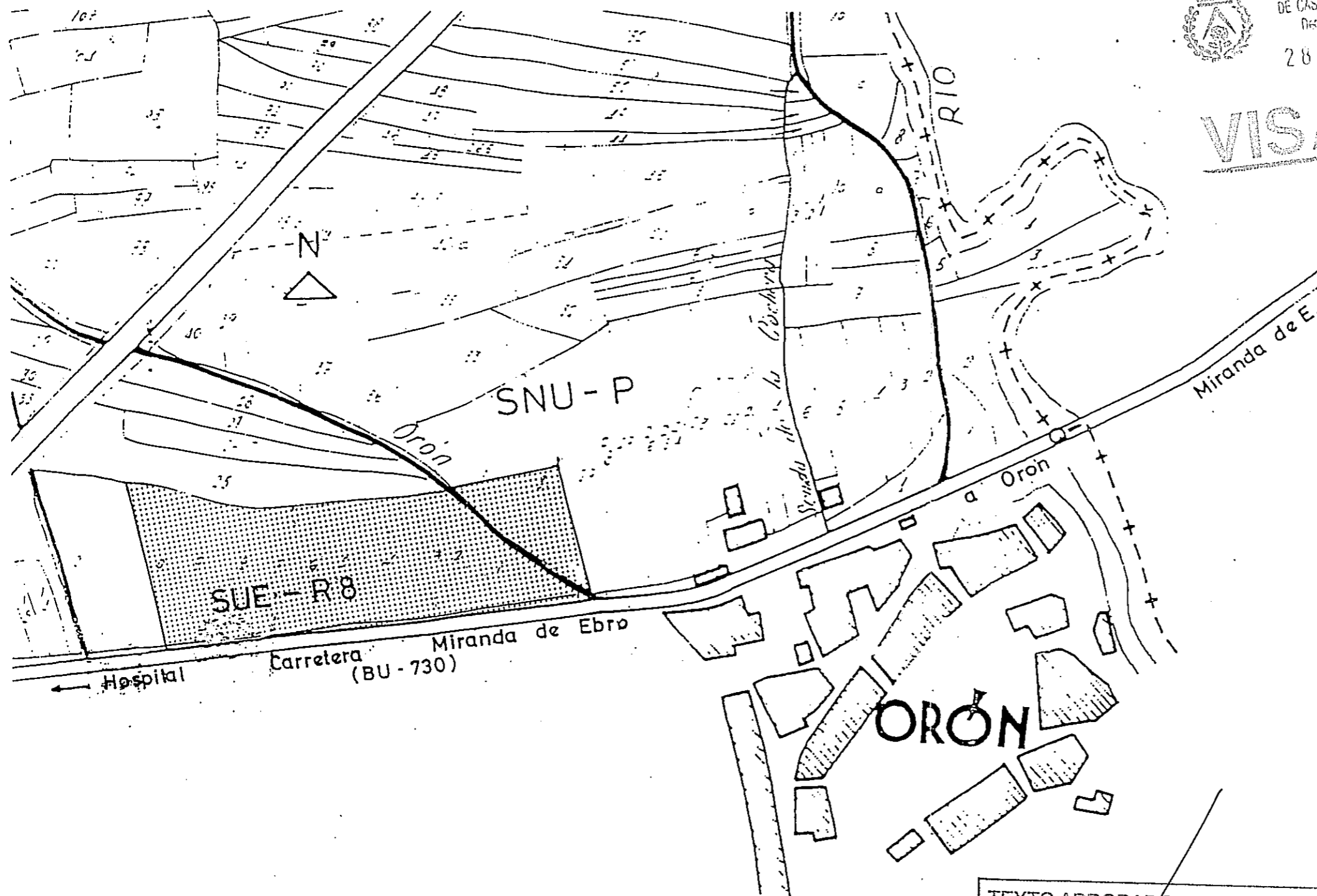
EXPEDIENTE: P-22/99 A

Nº 1-00



PROMOTOR:

 JUNTA DE COMPENSACION



COLEGIO OFICIAL DE ARQUITECTOS
DE CASTILLA Y LEÓN
Distric. de BURGOS
28 ABR. 2003

VISADO

* VALENTIN JUNCO PETREMENT * ARQUITECTO *

REFUNDIDO DEL PROYECTO

PLAN PARCIAL

SITUACION

SUE- R8 "ORON"
BARRIO DE ORON
MIRANDA DE EBRO (Burgos)

PLANO

EMPLAZAMIENTO...

SELLOS VISADO:

FECHA: ABRIL 2003

ESCALA: 1:3000

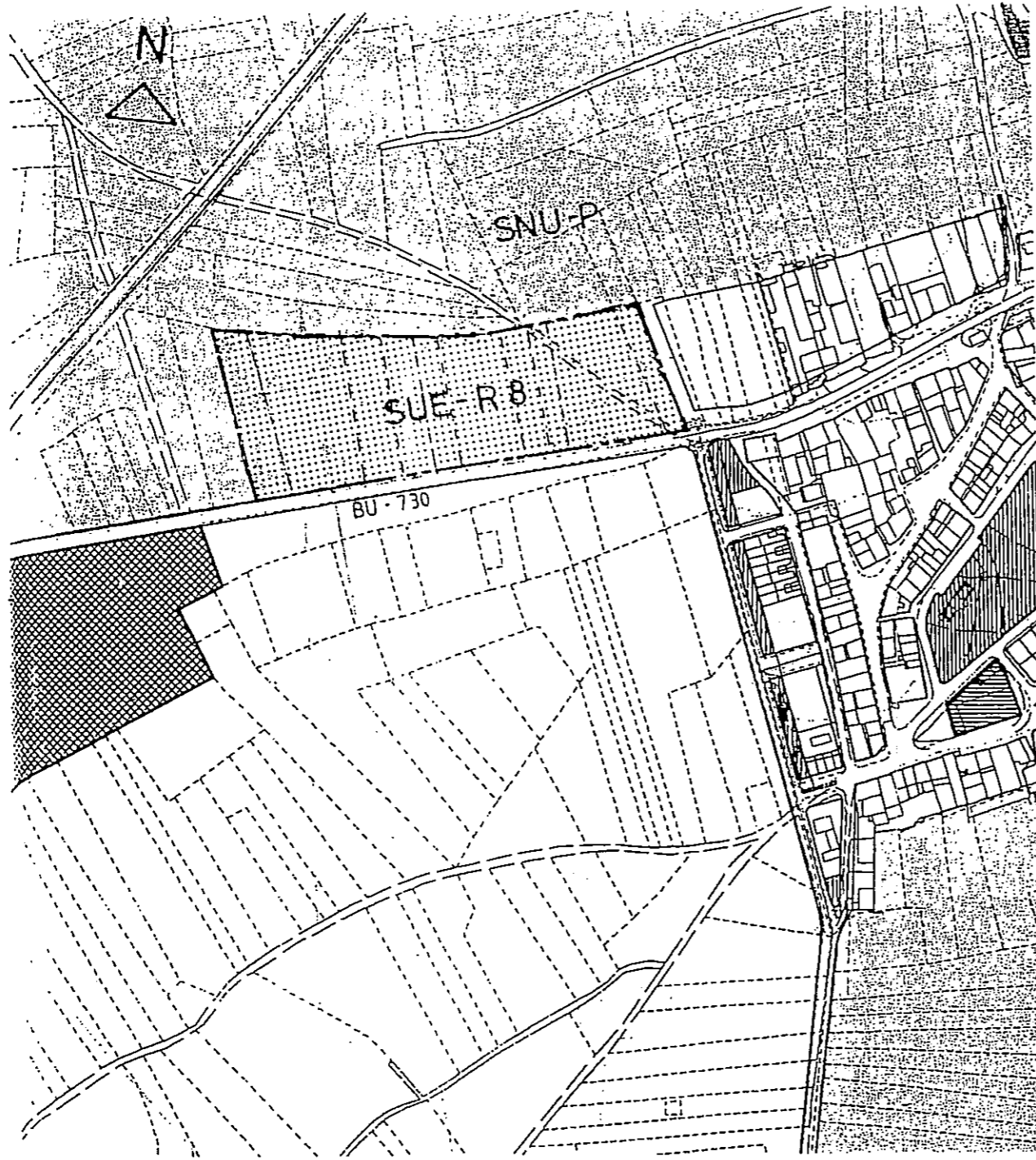
EXPEDIENTE: P-22/99 A

**Nº
I-0**

TEXTO APROBADO DEFINITIVAMENTE
EN SESION CELEBRADA EL 21 MAYO 2003
El Secretario General



PROMOTOR:
Adrián
JUNTA DE COMPENSACION



COLEGIO OFICIAL DE ARQUITECTOS
DE CASTILLA Y LEÓN
Demarc. de BURGOS
28 ABR. 2003

VISADO

* VALENTIN JUNCO PETREMENT * ARQUITECTO *

REFUNDIDO DEL PROYECTO

PLAN PARCIAL

SITUACION

SUE- R8 "ORON"
BARRIO DE ORON
MIRANDA DE EBRO (Burgos)

PLANO

SITUACION EN
RELACION AL P.G.O.U.

SELLOS VISADO:

FECHA: ABRIL 2003

ESCALA: 1:4000

EXPEDIENTE: P-22/99 A

**Nº
I-1**

TEXTO APROBADO DEFINITIVAMENTE
EN SESION CELEBRADA EL 21 MAYO 2003
El Secretario General



PROMOTOR:
Ando Vasilillo
JUNTA DE COMPENSACION



Cartografía NO oficial. Escala aprox. 1:1.500 Huso 30

TEXTO APROBADO DEFINITIVAMENTE
 EN SESION CELEBRADA EL 21 MAYO 2003
 El Secretario General
 (501.525.22; 4)

VALENTIN JUNCO PETREMENT * ARQUITECTO *

REFUNDIDO DEL PROYECTO

PLAN PARCIAL

SITUACION

SUE- R8 "ORON"
 BARRIO DE ORON
 MIRANDA DE EBRO (Burgos)

PLANO

PARCELARIO
 ACTUAL Mº DE HACIENDA..

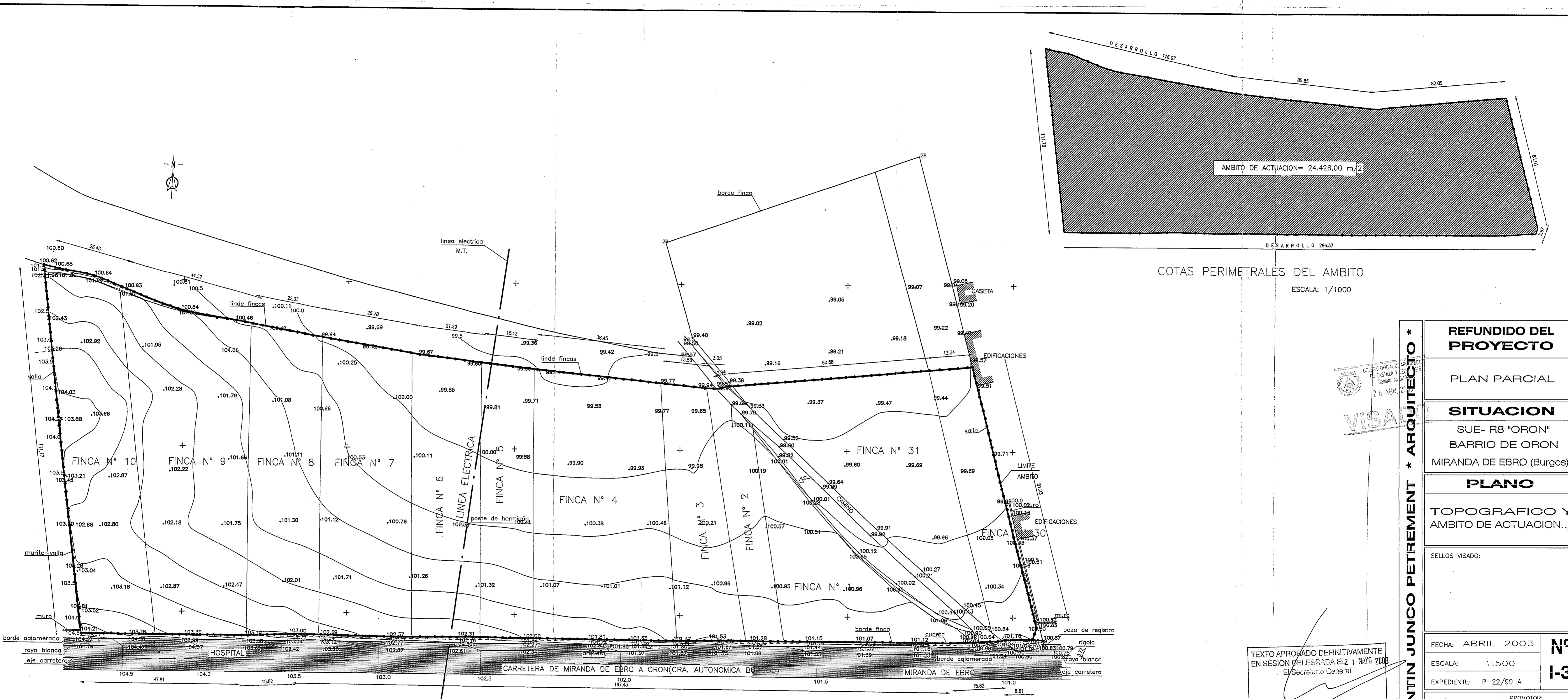
SELLOS VISADO:

FECHA: ABRIL 2003
 ESCALA: 1:500
 EXPEDIENTE: P-22/99 A

**Nº
 I-2**



PROMOTOR:
 JUNTA DE COMPENSACION



COTAS PERIMETRALES DEL AMBITO
 ESCALA: 1/1000

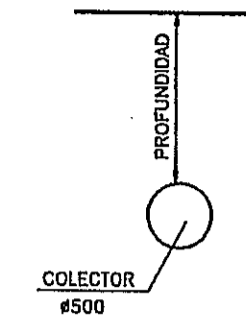


VALENTIN JUNCO PEREMENT * ARQUITECTO *	REFUNDIDO DEL PROYECTO	
	PLAN PARCIAL	
	SITUACION	
	SUE- R8 "ORON" BARRIO DE ORON MIRANDA DE EBRO (Burgos)	
	PLANO	
	TOPOGRAFICO Y AMBITO DE ACTUACION...	
	SELLOS VISADO:	
	FECHA: ABRIL 2003	Nº I-3
	ESCALA: 1:500	
	EXPEDIENTE: P-22/99 A	PROMOTOR:

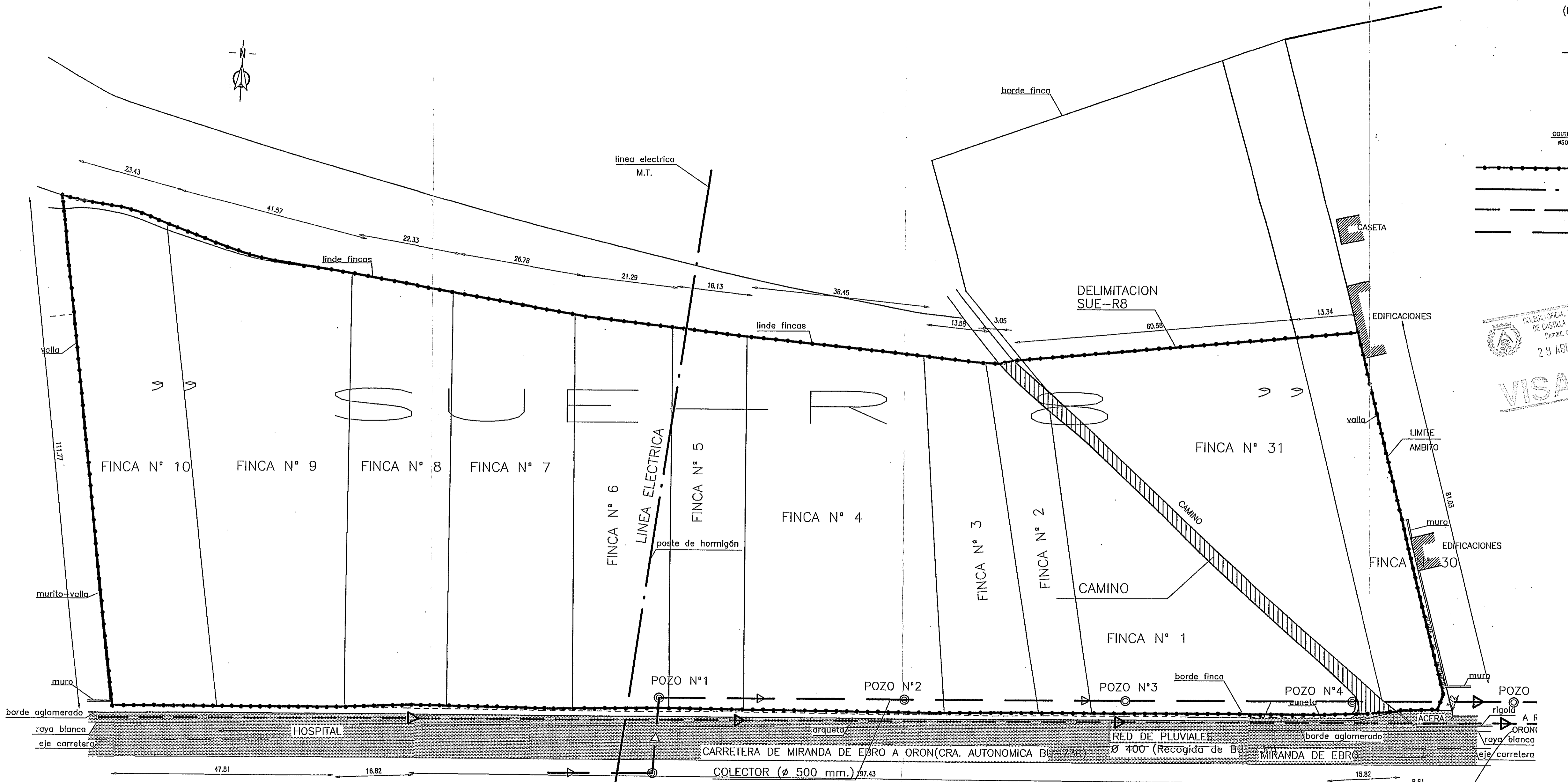
TEXTO APROBADO DEFINITIVAMENTE
 EN SESION CELEBRADA EL 21 MAYO 2003
 El Secretario General

ALTURA POZOS
(DE TAPA A GENERATRIZ SUPERIOR DE COLECTOR)

POZOS	PROFUNDIDAD
P-1	1.20 m.
P-2	1.46 m.
P-3	1.70 m.
P-4	1.80 m.
P-5	2.00 m.



- DELIMITACION AMBITO PLAN PARCIAL
- LINEA ELECTRICA
- RED GRAL. DE PLUVIALES
- RED GRAL. DE FECALES



COLECCIÓN OFICIAL DE PROYECTOS DE CASTILLA Y LEÓN
Domic. de E. P. R.
28 ABR. 2003
VISADO

VALENTIN JUNCO PETREMENT * ARQUITECTO *

REFUNDIDO DEL PROYECTO

PLAN PARCIAL

SITUACION

SUE- R8 "ORON"
BARRIO DE ORON
MIRANDA DE EBRO (Burgos)

PLANO

INFRAESTRUCTURAS ACTUALES.

SELLOS VISADO:


FECHA: ABRIL 2003

ESCALA: 1:500

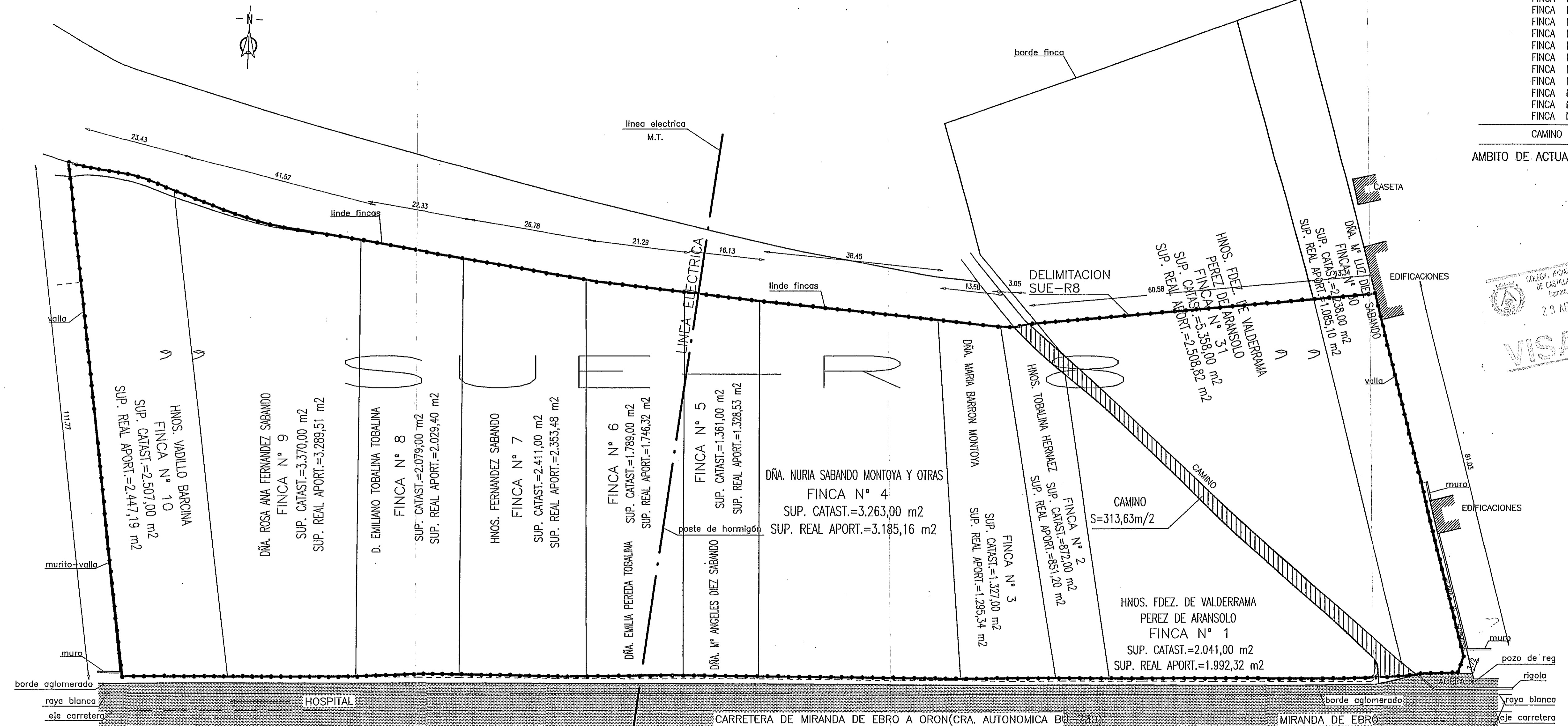
EXPEDIENTE: P-22/99 A

**Nº
I-4**

TEXTO APROBADO DEFINITIVAMENTE
EN SESION CELEBRADA EL 21 MAYO 2003
El Secretario General



PROMOTOR:
Andrés Vaquillo
JUNTA DE COMPENSACION



FINCAS APORTADAS (Sup.)	
FINCA Nº 1	1.992,32 m/2
FINCA Nº 2	851,20 m/2
FINCA Nº 3	1.295,34 m/2
FINCA Nº 4	3.185,16 m/2
FINCA Nº 5	1.328,53 m/2
FINCA Nº 6	1.746,32 m/2
FINCA Nº 7	2.353,48 m/2
FINCA Nº 8	2.029,40 m/2
FINCA Nº 9	3.289,51 m/2
FINCA Nº 10	2.447,19 m/2
FINCA Nº 30	1.085,10 m/2
FINCA Nº 31	2.508,82 m/2
CAMINO	313,63 m/2
AMBITO DE ACTUACION 24.426,00 m/2	

COLEGIO OFICIAL DE ARQUITECTOS DE CASTILLA Y LEÓN - SECCION DE BURGOS
28 ABR 2003
VISADO

VALENTIN JUNCO PETREMENT * ARQUITECTO *

REFUNDIDO DEL PROYECTO

PLAN PARCIAL

SITUACION

SUE- R8 "ORON"
BARRIO DE ORON
MIRANDA DE EBRO (Burgos)

PLANO

PARCELARIO Y ESTRUCTURA DE LA PROPIEDAD.

SELLOS VISADO:

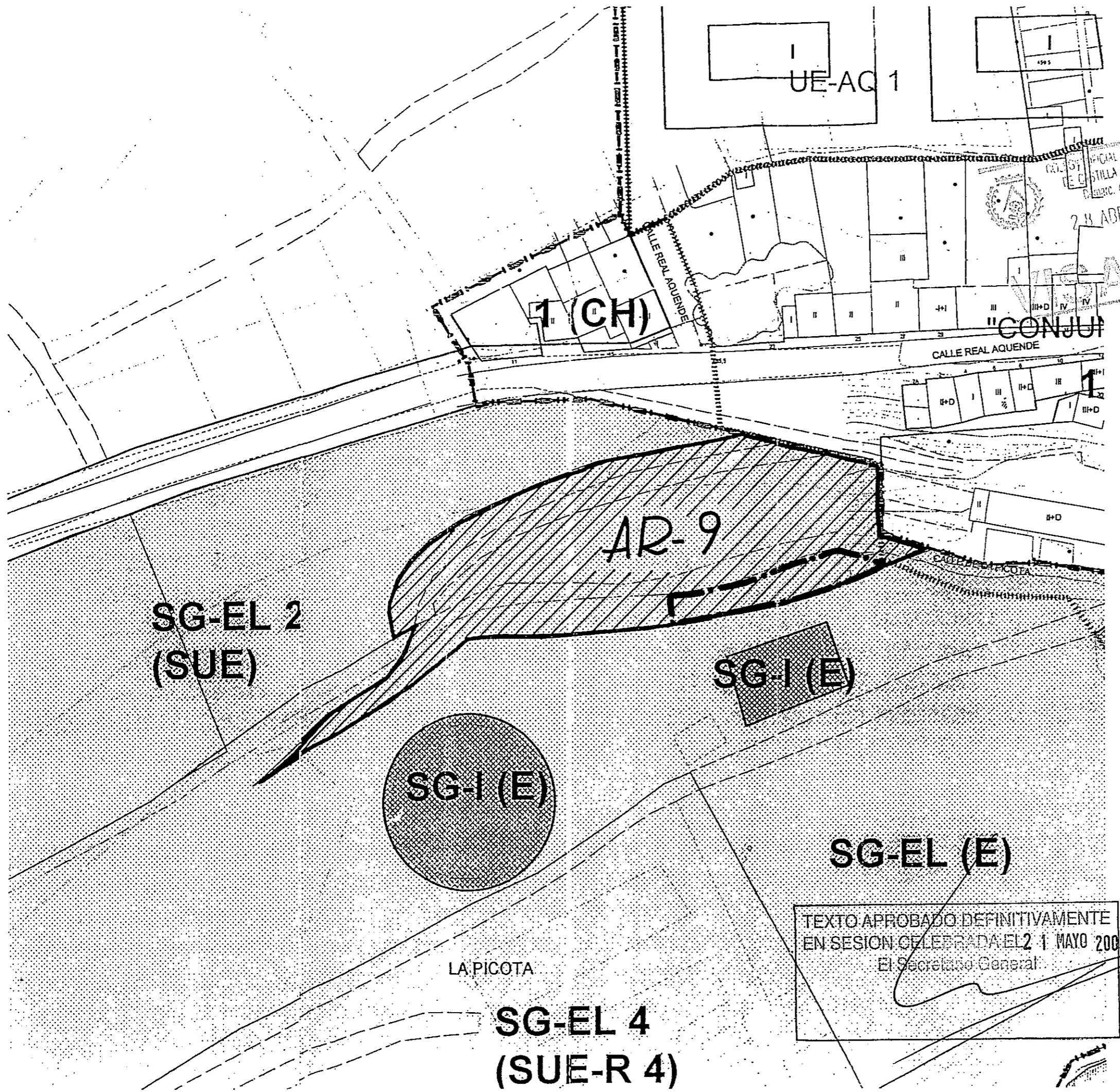
FECHA: ABRIL 2003
ESCALA: 1:500
EXPEDIENTE: P-22/99 A

Nº 1-5

PROMOTOR:
JUNTA DE COMPENSACION

TEXTOS APROBADO DEFINITIVAMENTE EN SESION CERRADA EL 21 MAYO 2003
El Secretario General

47,81 16,82 197,43 15,82 8,61



* ARQUITECTO *
* PETREMENT *
VALENTIN JUNCO

REFUNDIDO DEL PROYECTO

PLAN PARCIAL

SITUACION

SUE- R8 "ORON"
BARRIO DE ORON
MIRANDA DE EBRO (Burgos)

PLANO

PLANO DE PARCELA PARA S.G.A.
(A.R.-9 DEL P.G.O.U.)

SELLOS VISADO:

FECHA: ABRIL 2003

ESCALA: 1:1000


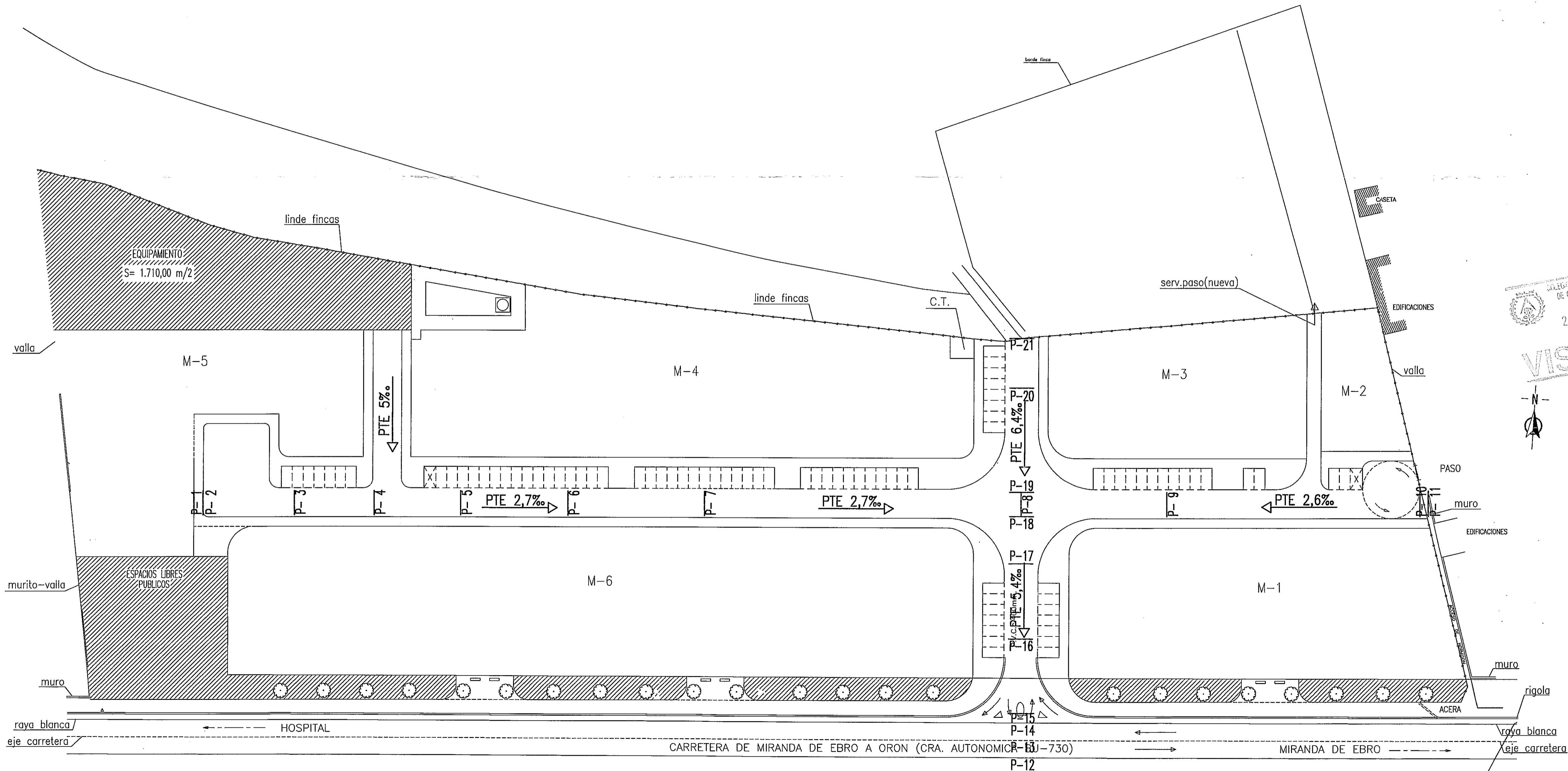
EXPEDIENTE: P-22/99 A

**Nº
I-6**



PROMOTOR:
Ido Vadillo
JUNTA DE COMPENSACION

TEXTO APROBADO DEFINITIVAMENTE
EN SESION CELEBRADA EL 21 MAYO 2003
El Secretario General



VALENTIN JUNCO PETREMENT * ARQUITECTO *

REFUNDIDO DEL PROYECTO

PLAN PARCIAL

SITUACION

SUE- R8 "ORON"
BARRIO DE ORON
MIRANDA DE EBRO (Burgos)

PLANO

UBICACION DE PERFILES.

SELLOS VISADO:

FECHA: ABRIL 2003

ESCALA: 1:500

EXPEDIENTE: P-22/99 A

P-1A

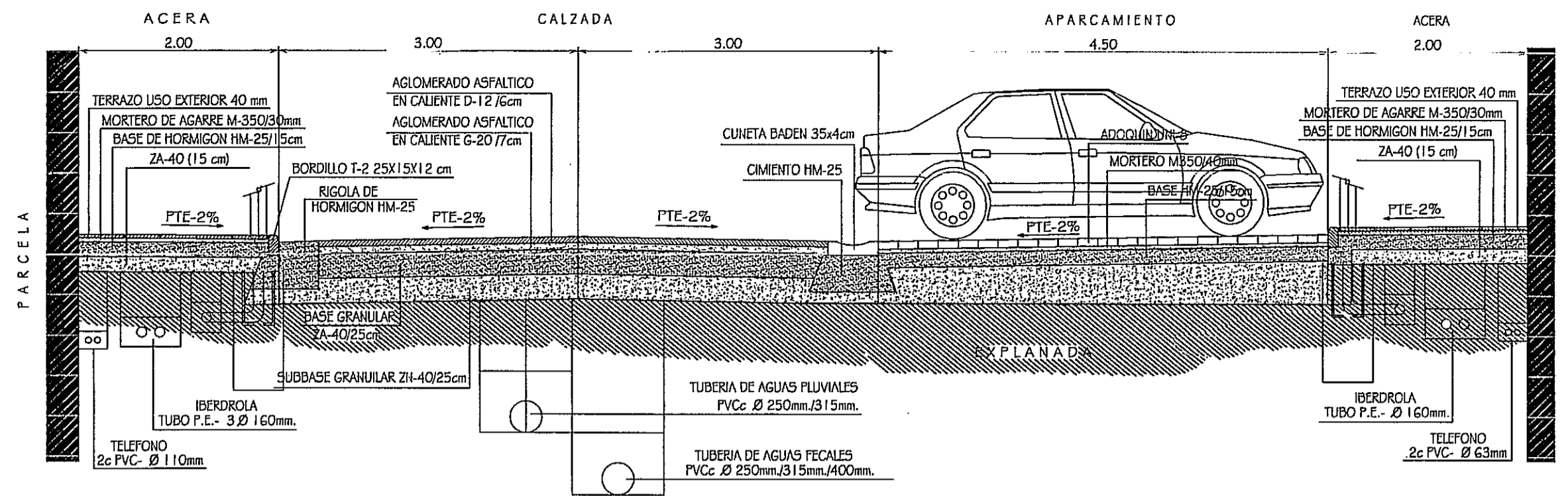
TEXTO APROBADO DEFINITIVAMENTE
 EN SESION CELEBRADA EL 21 MAYO 2003
 El Secretario General



PROMOTOR:


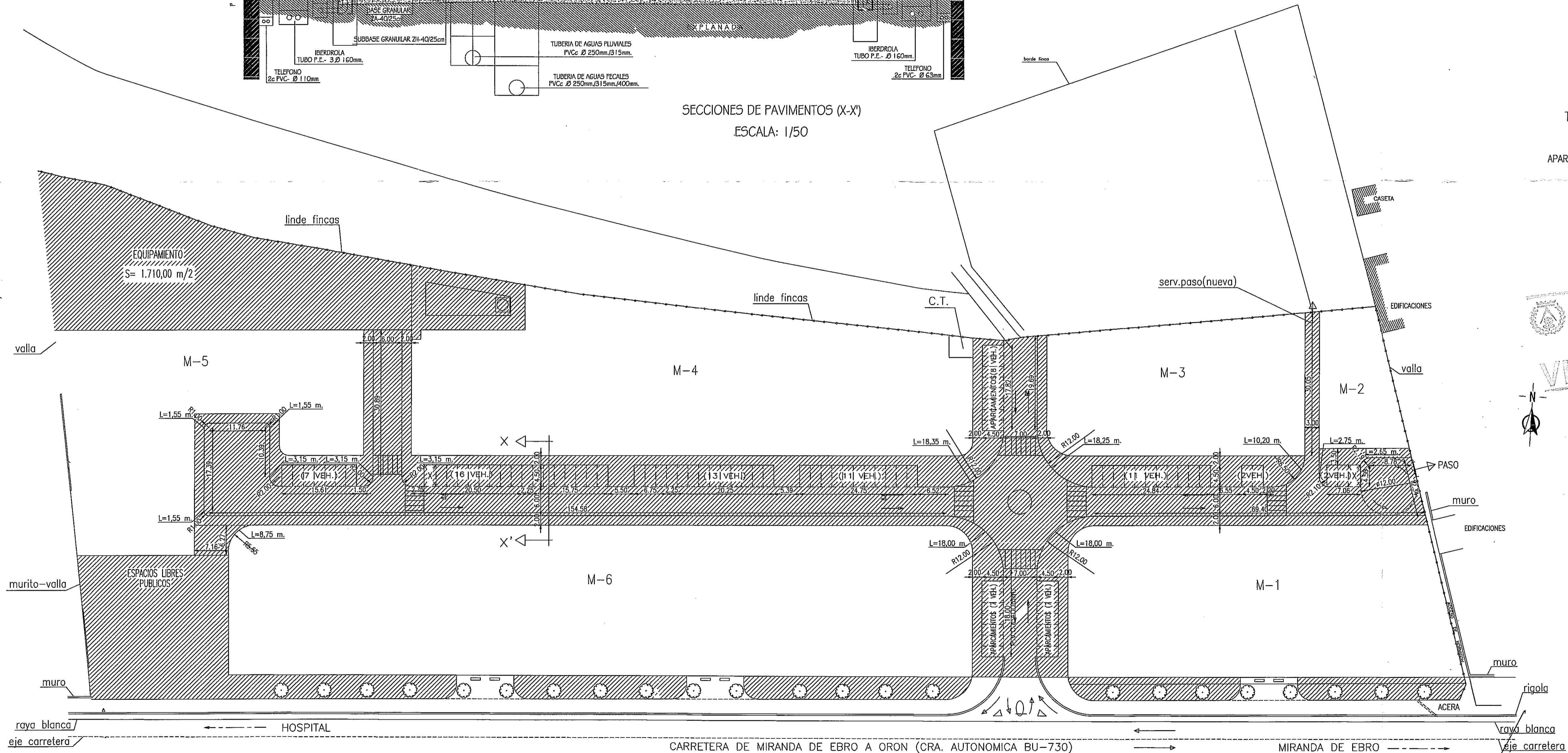
Julio Valillo

JUNTA DE COMPENSACION



RESIDENCIAL	SUPERFICIES
M-1	2.500,10 m/2
M-2	451,26 m/2
M-3	1.491,51 m/2
M-4	3.407,66 m/2
M-5	2.043,28 m/2
M-6	4.875,86 m/2
SUMA PARCELAS	14.769,70 m/2
TERRENO DEP. DE AGUA	277,58 m/2
CENTRO TRANSFORMACION	21,45 m/2
ESPACIOS LIBRES PUBLICOS	2.037,00 m/2
ESPACIOS PARA EQUIPAMIENTOS	1.710,00 m/2
VIALES Y APARCAMIENTOS	5.610,27 m/2
TOTAL AMBITO DE ACTUACION	24.426,00 m/2

APARCAMIENTO: 84 VEHICULOS (INCLUYE 2 VEHICULOS MINUSVALIDOS)



VALENTIN JUNCO PETREMENT * ARQUITECTO *

REFUNDIDO DEL PROYECTO

PLAN PARCIAL

SITUACION

SUE- R8 "ORON"
BARRIO DE ORON
MIRANDA DE EBRO (Burgos)

PLANO

PROPUESTA DE REPARCELACION
COTAS Y SUPERFICIES

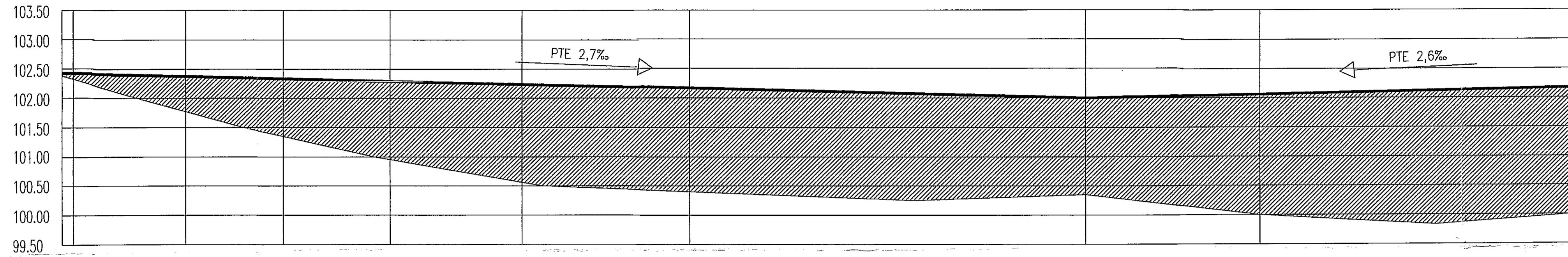
SELLOS VISADO:

FECHA: ABRIL 2003
ESCALA: 1:500
EXPEDIENTE: P-22/99 A

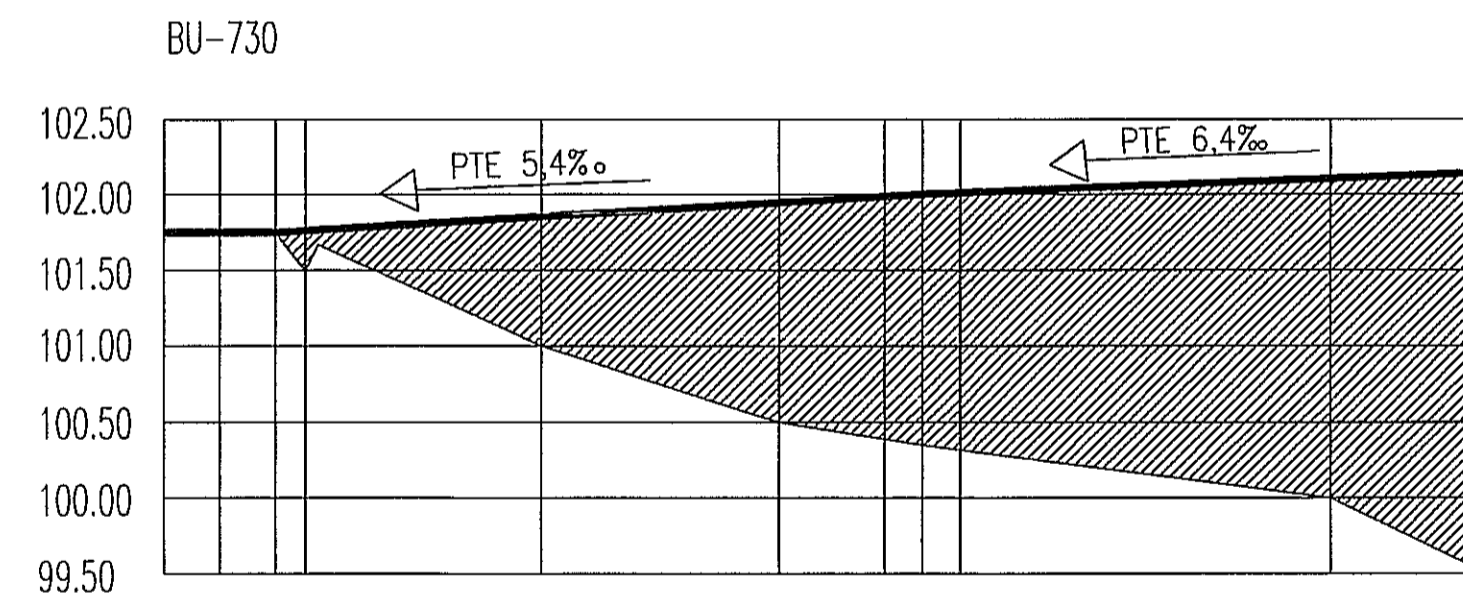
P-1

PROMOTOR:
JUNTA DE COMPENSACION

TEXTU APROBADO DEFINITIVAMENTE
EN SESION CELEBRADA EL 21 MAYO 2003
El Secretario General



COTA RASANTE	102.47	102.45	102.42	102.34	102.28	102.22	102.10	102.00	102.05	102.20	102.22
COTA TERRENO	102.45	102.40	101.90	101.40	100.97	100.60	100.45	100.35	100.00	100.00	100.00
DISTANCIA A ORIGEN	0.00	1.91	21.01	37.68	55.83	78.25	106.74	173.00	202.64	255.51	257.25
DISTANCIA PARCIAL	0.00	1.91	19.09	16.67	18.15	22.43	28.49	66.26	29.64	52.87	1.74
PUNTO	P-1	P-2	P-3	P-4	P-5	P-6	P-7	P-8	P-9	P-10	P-11



COTA RASANTE	101.75	101.80	101.75	101.77	101.87	101.94	101.97	102.00	102.03	102.20	102.24
COTA TERRENO	101.75	101.80	101.75	101.50	101.00	100.50	100.38	100.35	100.32	100.60	99.50
DISTANCIA A ORIGEN	0.00	3.65	7.33	9.33	24.96	40.70	47.70	50.19	52.70	77.27	87.64
DISTANCIA PARCIAL	0.00	3.65	3.68	2.00	15.63	15.74	7.00	2.49	2.51	24.75	10.37
PUNTO	P-12	P-13	P-14	P-15	P-16	P-17	P-18	P-18	P-19	P-20	P-21

TEXTO APROBADO DEFINITIVAMENTE
EN SESION CELEBRADA EL 21 MAYO 2003
El Secretario General



VALENTIN JUNCO PETREMENT * ARQUITECTO *

REFUNDIDO DEL PROYECTO

PLAN PARCIAL

SITUACION

SUE- R8 "ORON"
BARRIO DE ORON
MIRANDA DE EBRO (Burgos)



PLANO

PERFILES
TERRENO Y RASANTES

SELLOS VISADO:

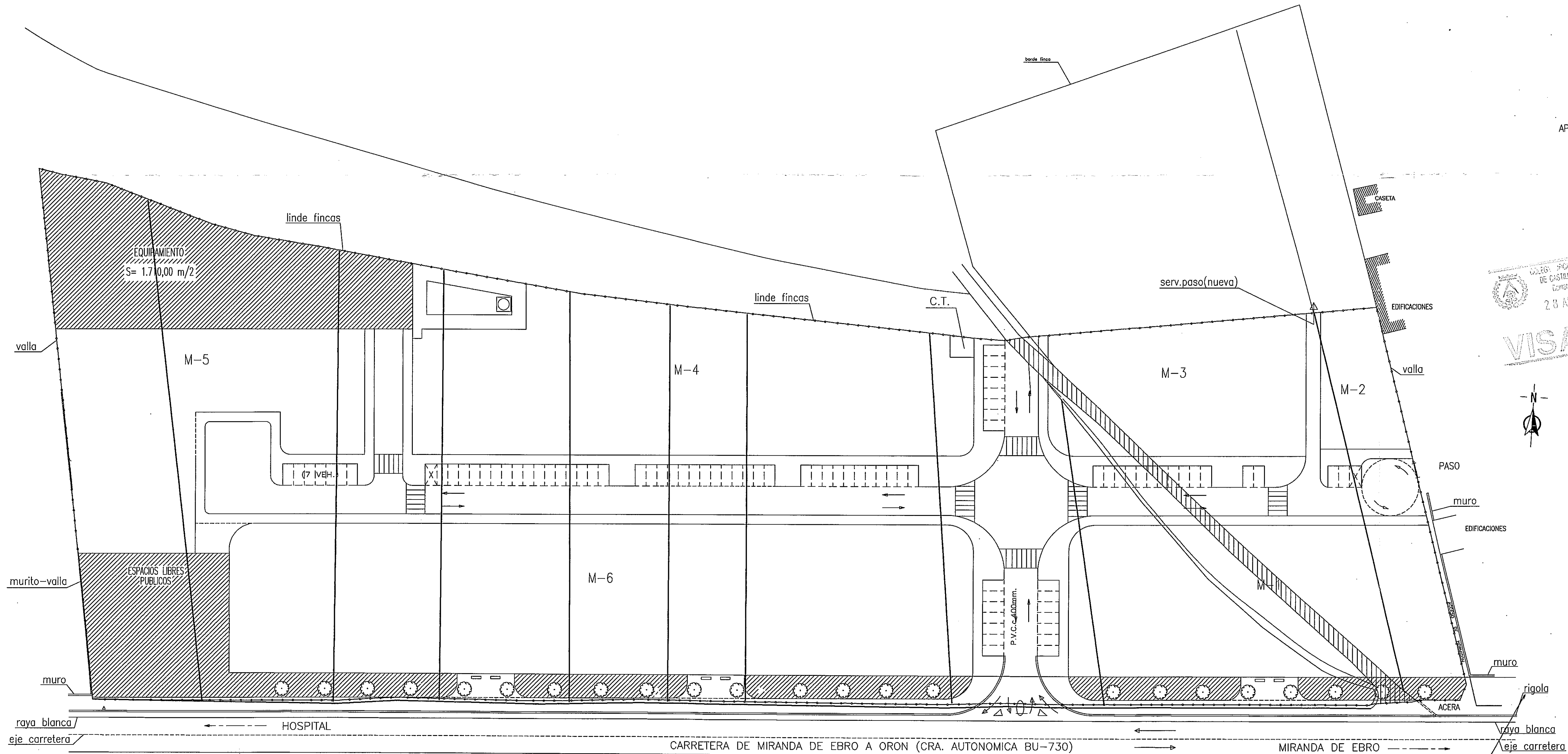
FECHA: ABRIL 2003
ESCALA: 1:500
EXPEDIENTE: P-22/99 A

Nº P-1B

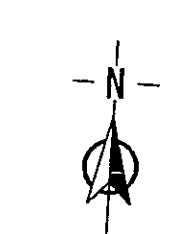
PROMOTOR:


JUNCO ARQUITECTOS
 JUNTA DE COMPENSACION

RESIDENCIAL	SUPERFICIES
M-1	2.500,10 m/2
M-2	451,26 m/2
M-3	1.491,51 m/2
M-4	3.407,66 m/2
M-5	2.043,28 m/2
M-6	4.875,86 m/2
SUMA PARCELAS	14.769,70 m/2
TERRENO DEP. DE AGUA	277,58 m/2
CENTRO TRANSFORMACION	21,45 m/2
ESPACIOS LIBRES PUBLICOS	2.037,00 m/2
ESPACIOS PARA EQUIPAMIENTOS	1.710,00 m/2
VALES Y APARCAMIENTOS	5.610,27 m/2
TOTAL AMBITO DE ACTUACION	24.426,00 m/2

APARCAMIENTO: 84 VEHICULOS (INCLUYE 2 VEHICULOS MINUSVALIDOS)



COLEGIO PROFESIONAL DE ARQUITECTOS DE CASTILLA Y LEÓN - BURGOS
 28 ABR. 2003
VISADO



* ARQUITECTO *
VALENTIN JUNCO PETREMENT

REFUNDIDO DEL PROYECTO

PLAN PARCIAL

SITUACION

SUE- R8 "ORON"
 BARRIO DE ORON
 MIRANDA DE EBRO (Burgos)

PLANO

SUPERPUESTO
 FINCAS APORTADAS
 PLAN PARCIAL

SELLOS VISADO:


FECHA: ABRIL 2003

ESCALA: 1:500

EXPEDIENTE: P-22/99 A

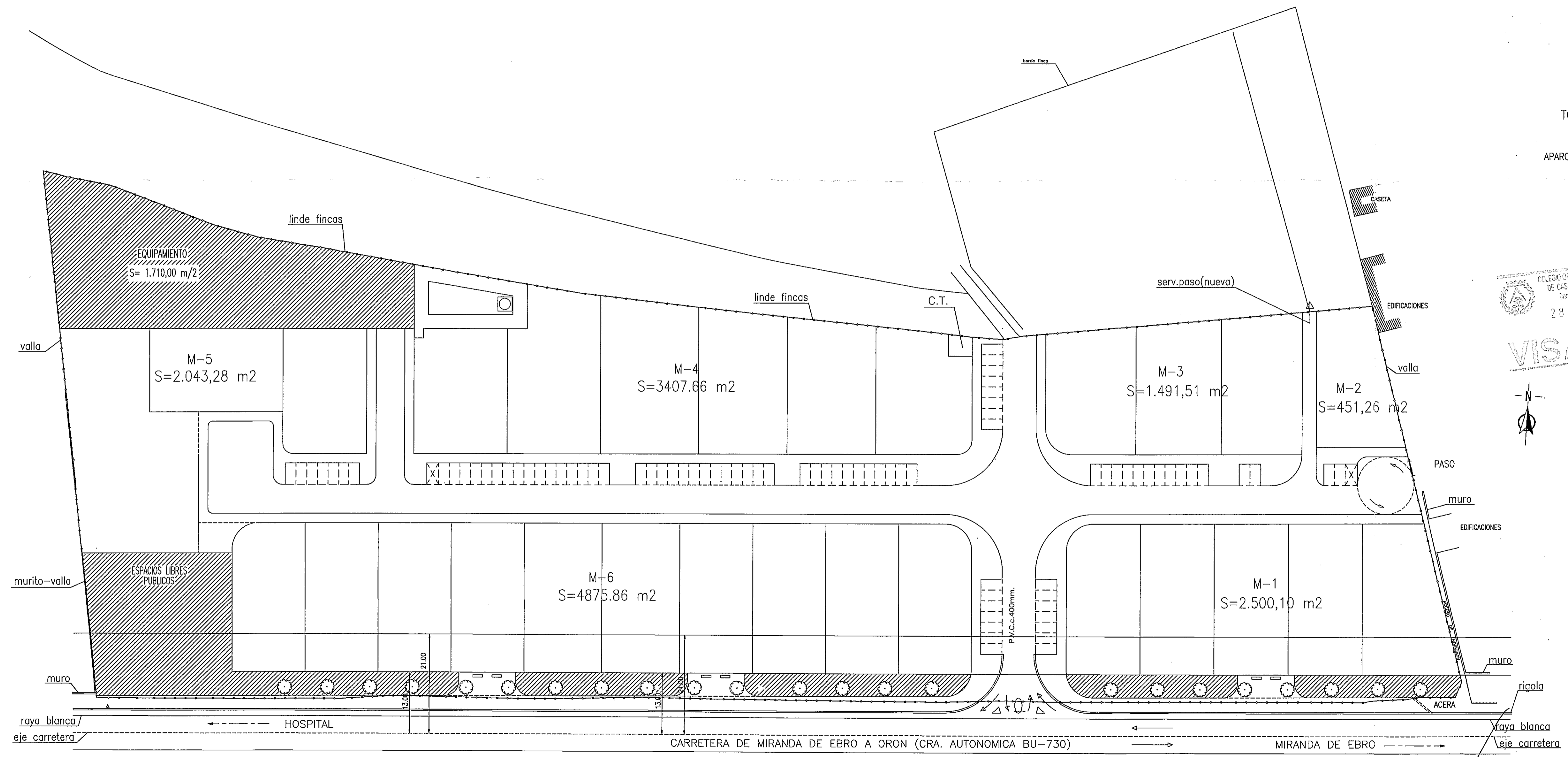
P-3

TEXTO APROBADO DEFINITIVAMENTE
 EN SESION CELEBRADA EL 21 MAYO 2003
 El Secretario General



RESIDENCIAL	SUPERFICIES
M-1	2.500,10 m/2
M-2	451,26 m/2
M-3	1.491,51 m/2
M-4	3.407,66 m/2
M-5	2.043,28 m/2
M-6	4.875,86 m/2
SUMA PARCELAS	14.769,70 m/2
TERRENO DEP. DE AGUA	277,58 m/2
CENTRO TRANSFORMACION	21,45 m/2
ESPACIOS LIBRES PUBLICOS	2.037,00 m/2
ESPACIOS PARA EQUIPAMIENTOS	1.710,00 m/2
VIALES Y APARCAMIENTOS	5.610,27 m/2
TOTAL AMBITO DE ACTUACION	24.426,00 m/2

APARCAMIENTO: 84 VEHICULOS (INCLUYE 2 VEHICULOS MINUSVALIDOS)



COLEGIO OFICIAL DE ARQUITECTOS DE CASTILLA Y LEON
 28 ABR 2003
VISADO

VALENTIN JUNCO PETREMENT * ARQUITECTO *

REFUNDIDO DEL PROYECTO

PLAN PARCIAL

SITUACION
 SUE- R8 "ORON"
 BARRIO DE ORON
 MIRANDA DE EBRO (Burgos)

PLANO
 PROPUESTA DE REPARCELACION
 (NO VINCULANTE)

SELLOS VISADO:

FECHA: ABRIL 2003
 ESCALA: 1:500
 EXPEDIENTE: P-22/99 A

P-4

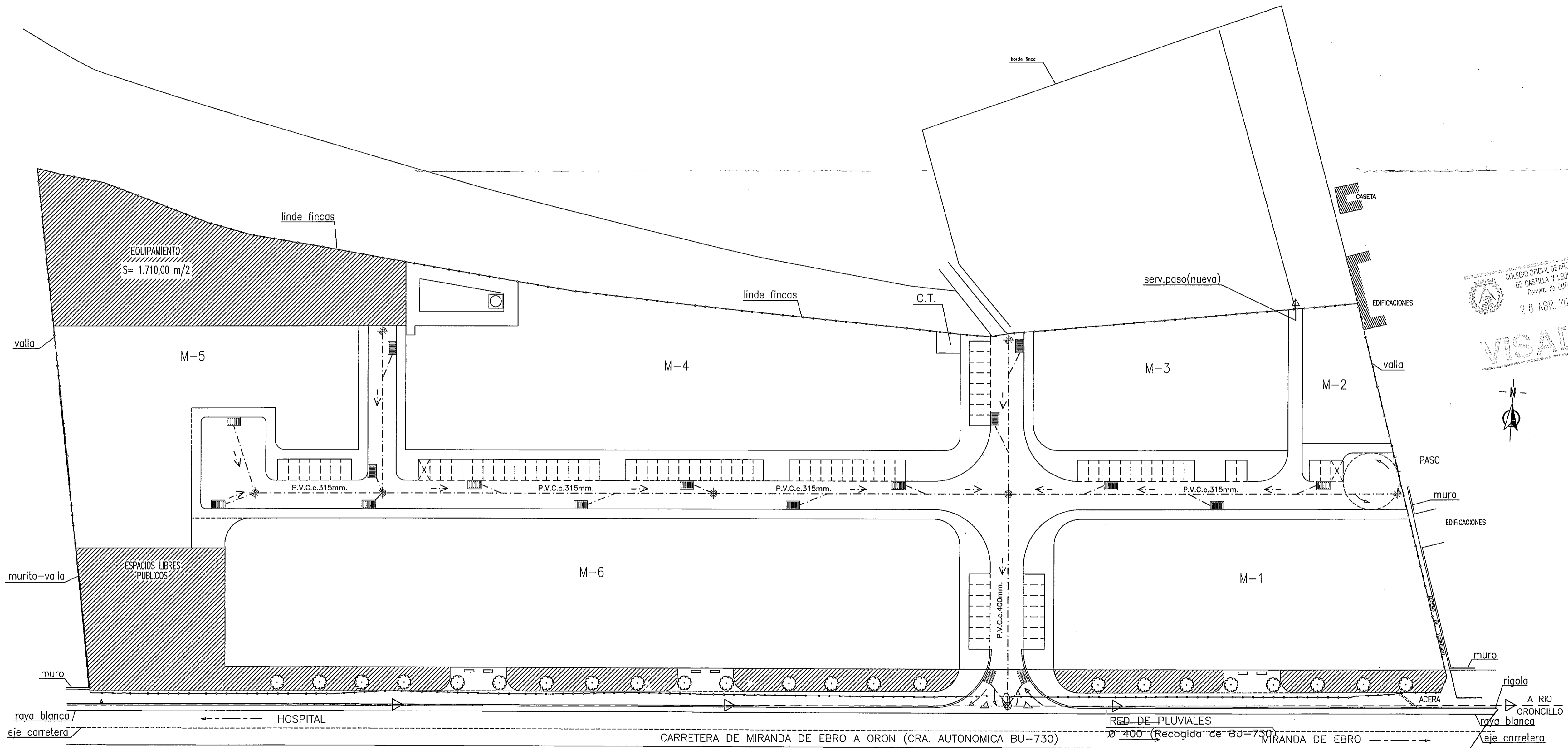
TEXTO APROBADO DEFINITIVAMENTE
 EN SESION CELEBRADA EL 21 MAYO 2003
 El Secretario General

PROMOTOR:

 JUNTA DE COMPENSACION

LEYENDA AGUAS PLUVIALES

- RED DE SANEAMIENTO P.V.C.c.
- ⊕ POZO DE REGISTRO
- ▒ SUMIDERO SIFONICO



COLEGIO OFICIAL DE ARQUITECTOS DE CASTILLA Y LEÓN - ESSE
 28 ABR 2003
VISADO

VALENTIN JUNCO PETREMENT * ARQUITECTO *

REFUNDIDO DEL PROYECTO

PLAN PARCIAL

SITUACION

SUE- R8 "ORON"
 BARRIO DE ORON
 MIRANDA DE EBRO (Burgos)

PLANO

RED GRAL. DE SANEAMIENTO
 AGUAS PLUVIALES

SELLOS VISADO:


FECHA: ABRIL 2003

ESCALA: 1:500

EXPEDIENTE: P-22/99 A

P-5

TEXTO APROBADO DEFINITIVAMENTE
 EN SESION CELEBRADA EL 21 MAYO 2003
 El Secretario General




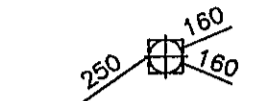
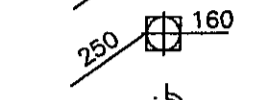


PROMOTOR:

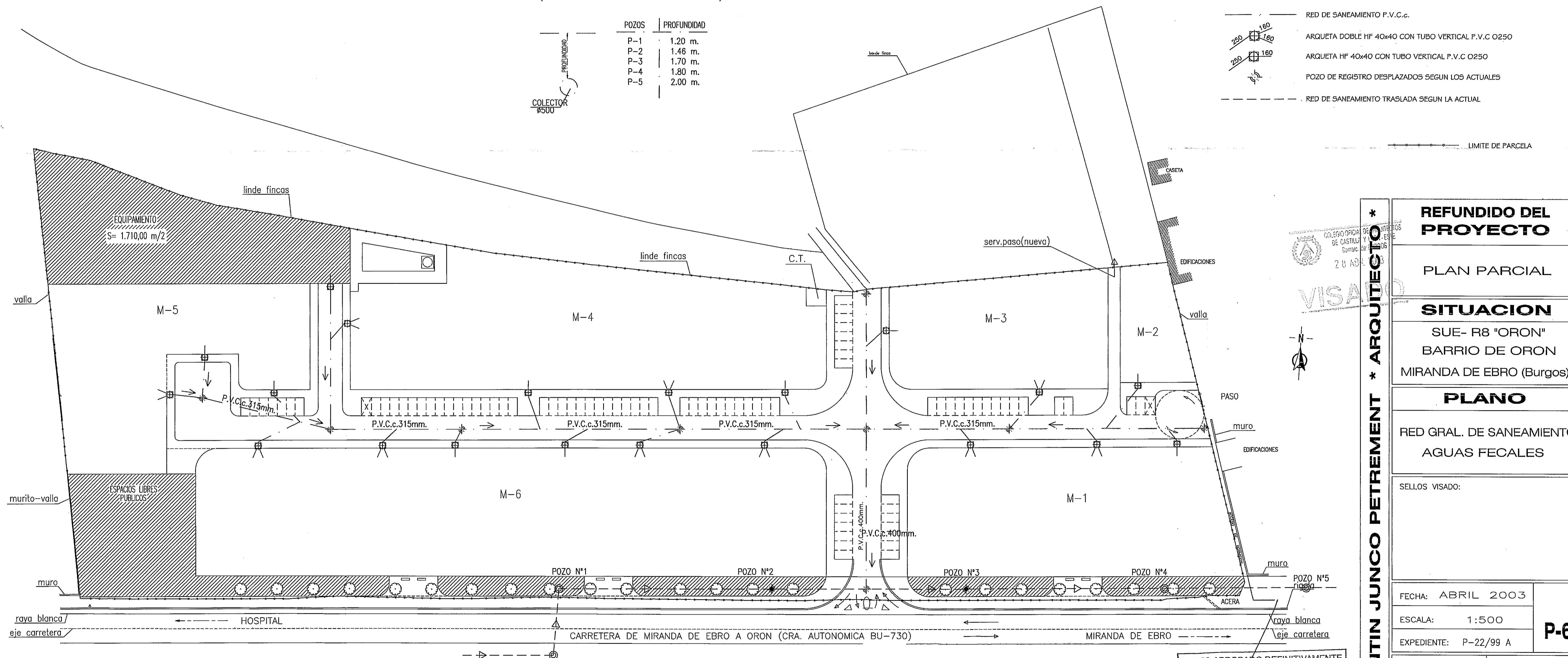
 JUNTA DE COMPENSACION

ALTURA POZOS
(DE TAPA A GENERATRIZ SUPERIOR DE COLECTOR)

POZOS	PROFUNDIDAD
P-1	1.20 m.
P-2	1.46 m.
P-3	1.70 m.
P-4	1.80 m.
P-5	2.00 m.

LEYENDA AGUAS FECALES

-  RED DE SANEAMIENTO P.V.C.c.
-  ARQUETA DOBLE HF 40x40 CON TUBO VERTICAL P.V.C O250
-  ARQUETA HF 40x40 CON TUBO VERTICAL P.V.C O250
-  POZO DE REGISTRO DESPLAZADOS SEGUN LOS ACTUALES
-  RED DE SANEAMIENTO TRASLADA SEGUN LA ACTUAL



* ARQUITECTO *
VALENTIN JUNCO PETREMENT

REFUNDIDO DEL PROYECTO

PLAN PARCIAL

SITUACION

SUE- R8 "ORON"
BARRIO DE ORON
MIRANDA DE EBRO (Burgos)

PLANO

RED GRAL. DE SANEAMIENTO
AGUAS FECALES



SELLOS VISADO:

FECHA: ABRIL 2003
ESCALA: 1:500
EXPEDIENTE: P-22/99 A

P-6

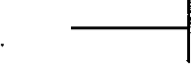
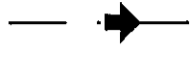

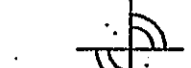




TEXTO APROBADO DEFINITIVAMENTE
EN SESION CELEBRADA EL 21 MAYO 2003
El Secretario General

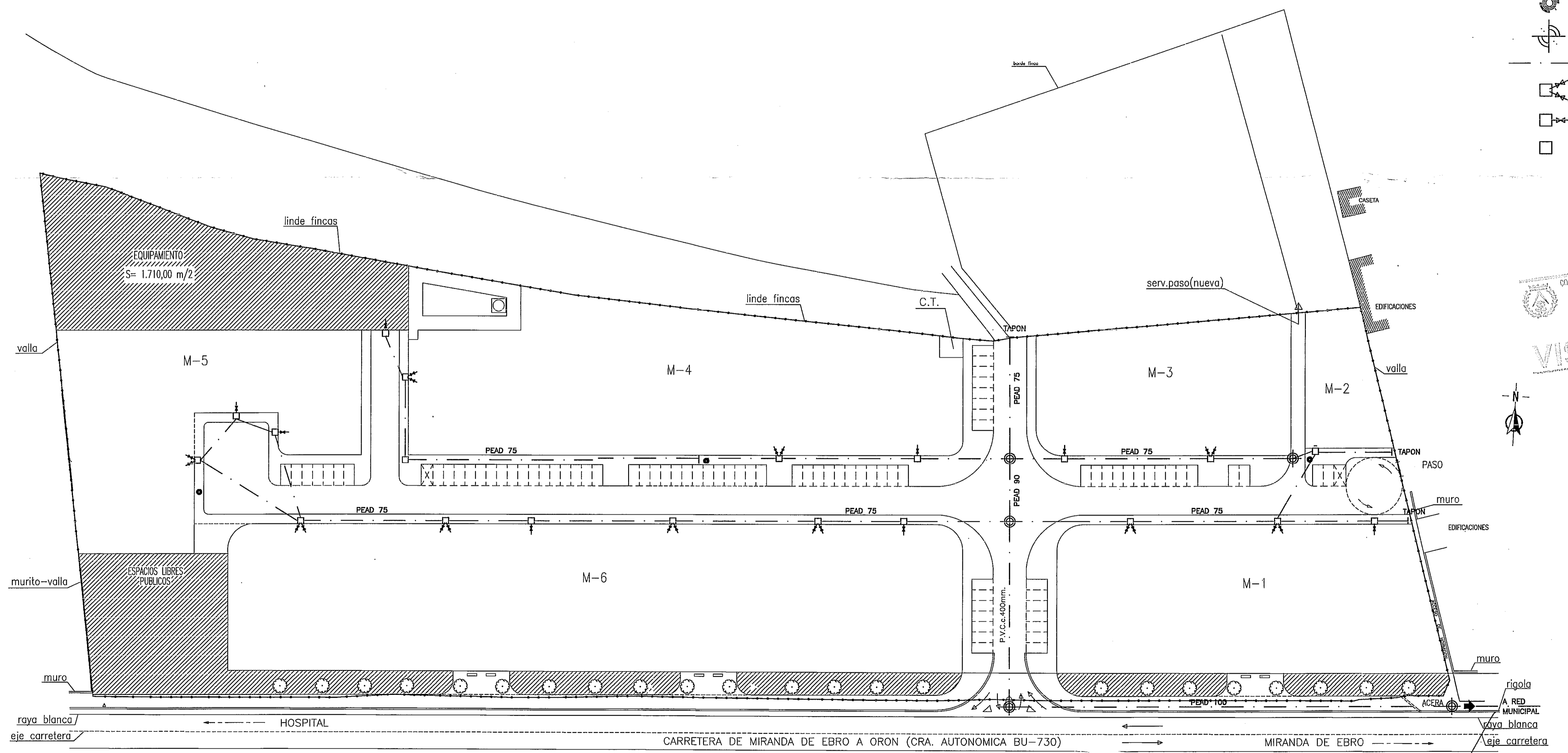
PROMOTOR:

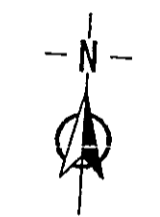
JUNTA DE COMPENSACION

LEYENDA RED ABASTECIMIENTO DE AGUA

-  TAPON FIN DE RED
-  ACOMETIDA DE AGUA DESDE LA RED
-  HIDRANTE
-  POZO DE LLAVES
-  TUBERIA PEBD y PEAD
-  ACOMETIDA DOBLE A PARCELAS 40 x 40
-  ACOMETIDA A PARCELA 40 x 40
-  ARQUETA CON LLAVE 40 x 40



COLEGIO DE INGENIEROS Y ARQUITECTOS DE CASTILLA LA MANCHA
 21 de Mayo de 2003
VISADO



VALENTIN JUNCO PETREMENT * ARQUITECTO *

REFUNDIDO DEL PROYECTO

PLAN PARCIAL

SITUACION

SUE- R8 "ORON"
 BARRIO DE ORON
 MIRANDA DE EBRO (Burgos)

PLANO

RED DE ABASTECIMIENTO DE AGUA

SELLOS VISADO:


FECHA: ABRIL 2003

ESCALA: 1:500

EXPEDIENTE: P-22/99 A

P-7

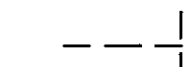



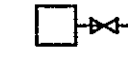


TEXTO APROBADO DEFINITIVAMENTE
 EN SESION CELEBRADA EL 21 MAYO 2003
 El Secretario General

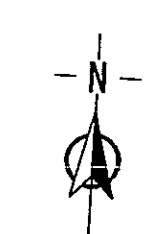

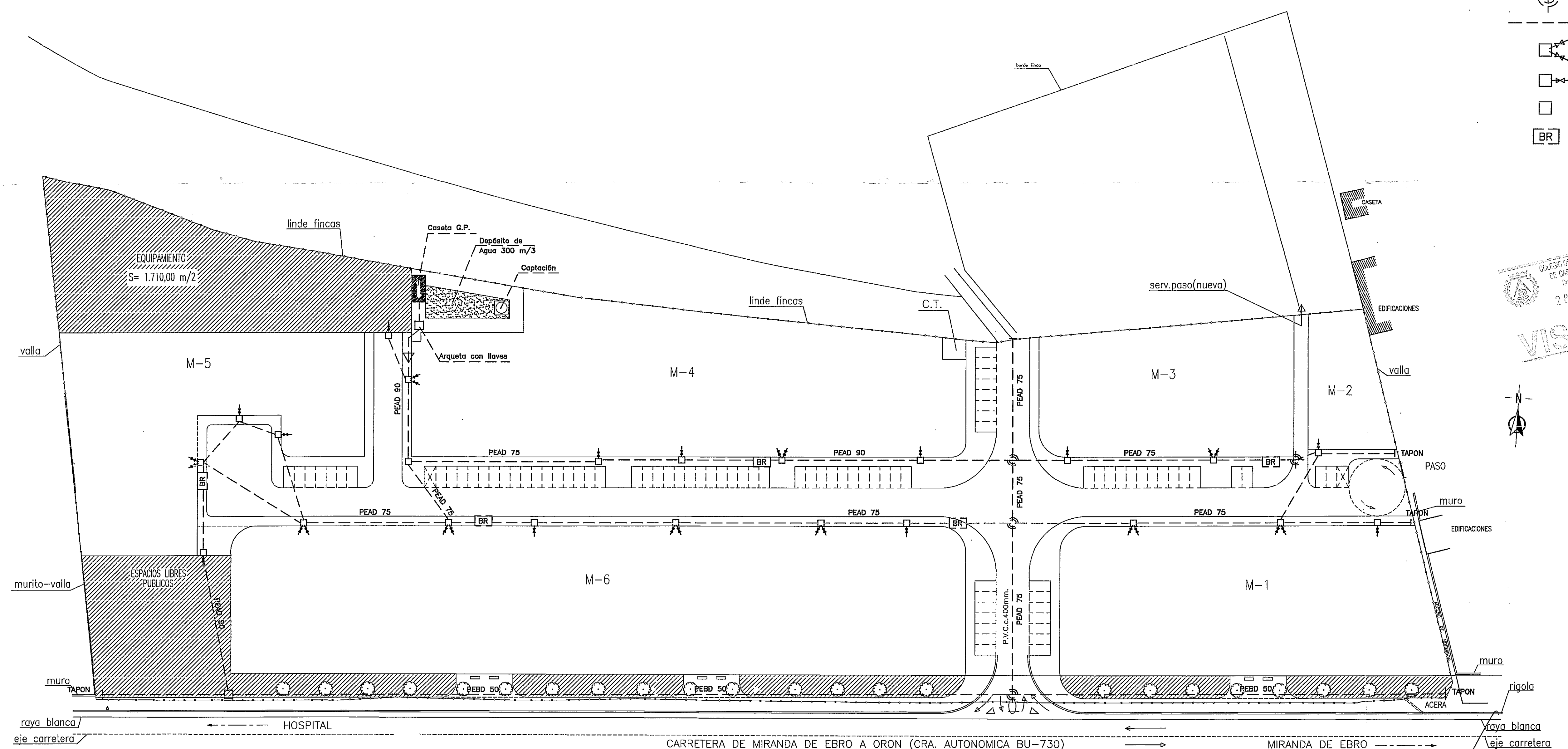


PROMOTOR:

 JUNTA DE COMPENSACION

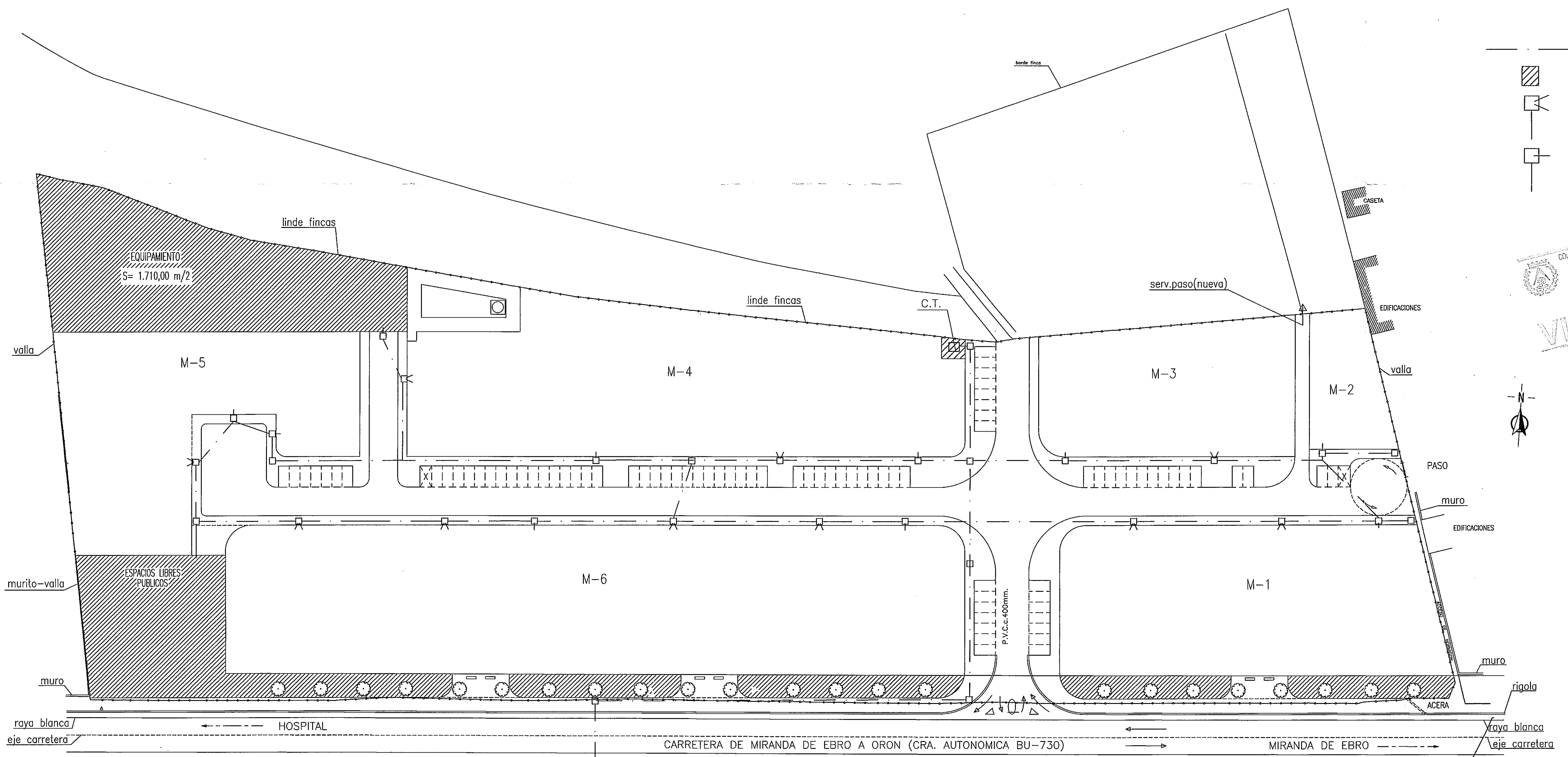
LEYENDA RED DE DISTRIBUCION PARA RIEGO

-  TAPON FIN DE RED
-  POZO DE LLAVES (UTILIZABLES SOLO PARA RIEGO)
-  TUBERIA PEAD y PEAD
-  ACOMETIDA DOBLE A PARCELAS 40 x 40
-  ACOMETIDA A PARCELA 40 x 40
-  ARQUETA CON LLAVES 40 x 40
-  BOCA DE RIEGO 45 mm



VALENTIN JUNCO PETREMENT * ARQUITECTO

REFUNDIDO DEL PROYECTO	
PLAN PARCIAL	
SITUACION	
SUE- R8 "ORON" BARRIO DE ORON MIRANDA DE EBRO (Burgos)	
PLANO	
RED DISTRIBUCION DE AGUA PARA RIEGO	
SELLOS VISADO:	
FECHA: ABRIL 2003	Nº P-8
ESCALA: 1:500	
EXPEDIENTE: P-22/99 A	
PROMOTOR:  JUNTA DE COMPENSACION	TEXTO APROBADO DEFINITIVAMENTE EN SESION CELEBRADA EL 21 MAYO 2003 El Secretario General



- LEYENDA ENERGIA ELECTRICA**
- 3 TUBOS Ø 160 mm. — RED ELECTRICA (MEDIA TENSION)
 - 3 TUBOS Ø 160 mm. — RED ELECTRICA (BAJA TENSION)
 - ▨ CENTRO DE TRANSFORMACION - 250 Kva
 - ARQUETA DE ACOMETIDA Y PASO DOBLE DE 80 x 80 cm.
 - ARQUETA DE ACOMETIDA Y PASO DE 80 x 80 cm.

COLEGIO OFICIAL DE ARQUITECTOS DE CASTILLA Y LEÓN - ESTE
 28 APR 2003
VISADO

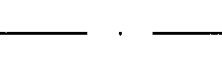
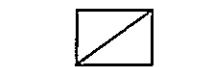


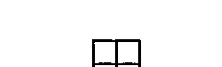


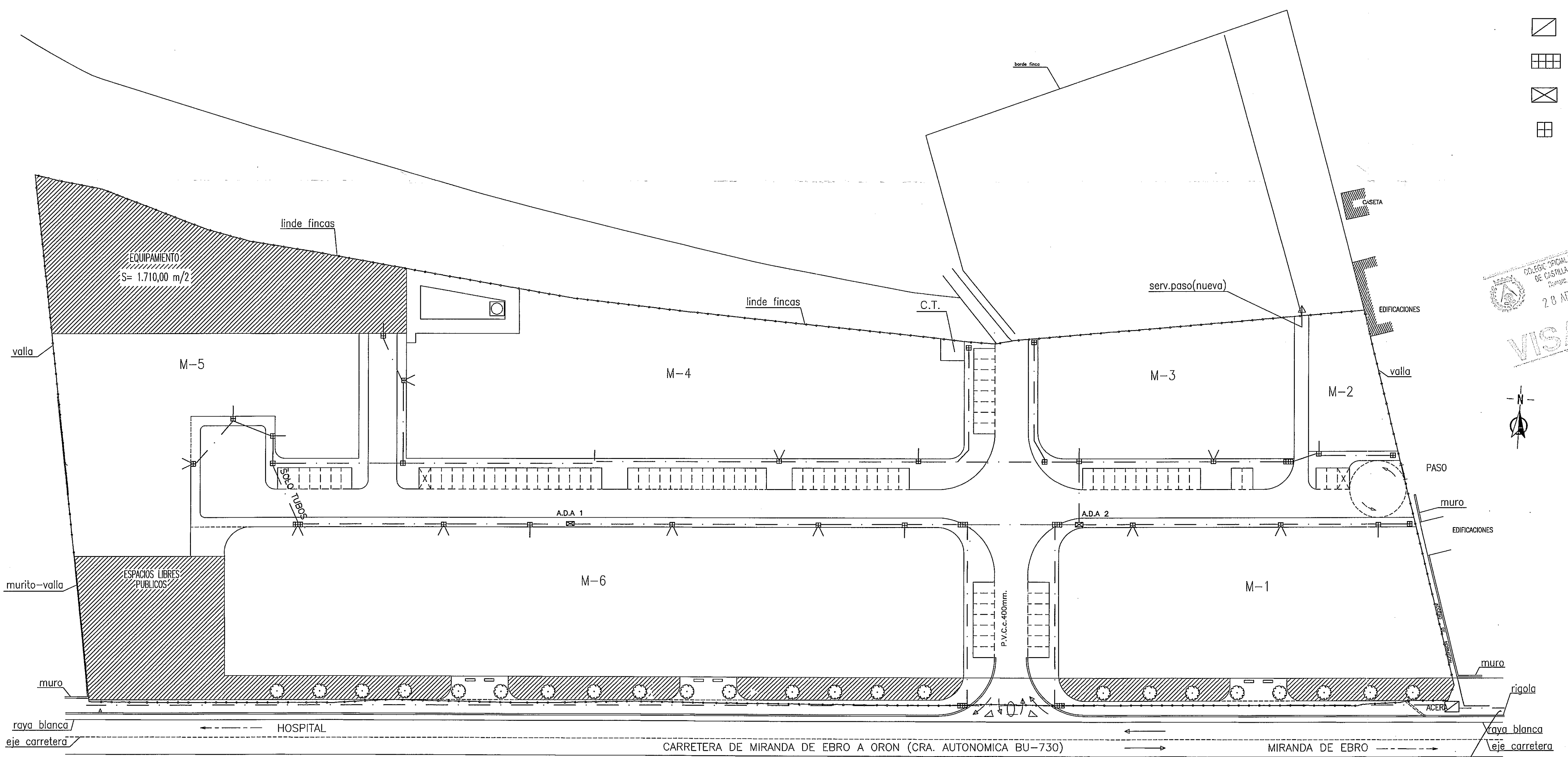
VALENTIN JUNCO PETREMENT * ARQUITECTO

REFUNDIDO DEL PROYECTO	
PLAN PARCIAL	
SITUACION	
SUE- R8 "ORON" BARRIO DE ORON MIRANDA DE EBRO (Burgos)	
PLANO	
RED DE DISTRIBUCION DE ENERGIA ELECTRICA	
SELLOS VISADO:	
FECHA: ABRIL 2003	Nº P-9
ESCALA: 1:500	
EXPEDIENTE: P-22/99 A	
 JUNCO ARQUITECTOS	PROMOTOR: JUNTA DE COMPENSACION

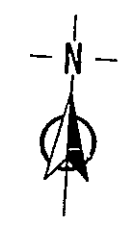
TEXTO APROBADO DEFINITIVAMENTE EN SESION CELEBRADA EL 21 MAYO 2003
 El Secretario General

LEYENDA RED TELEFONICA

-  CANALIZACION 2c PVC Ø 110 mm.
-  ARQUETON DE ACOMETIDA GENERAL
-  ARQUETA DE CRUCES "H"
-  ARMARIO DE DISTRIBUCION DE ACOMETIDAS (A.D.A.)
-  ARQUETA "M"



COLEGIO OFICIAL DE ARQUITECTOS DE CASTILLA Y LEON
 28 ABR. 2003
VISADO









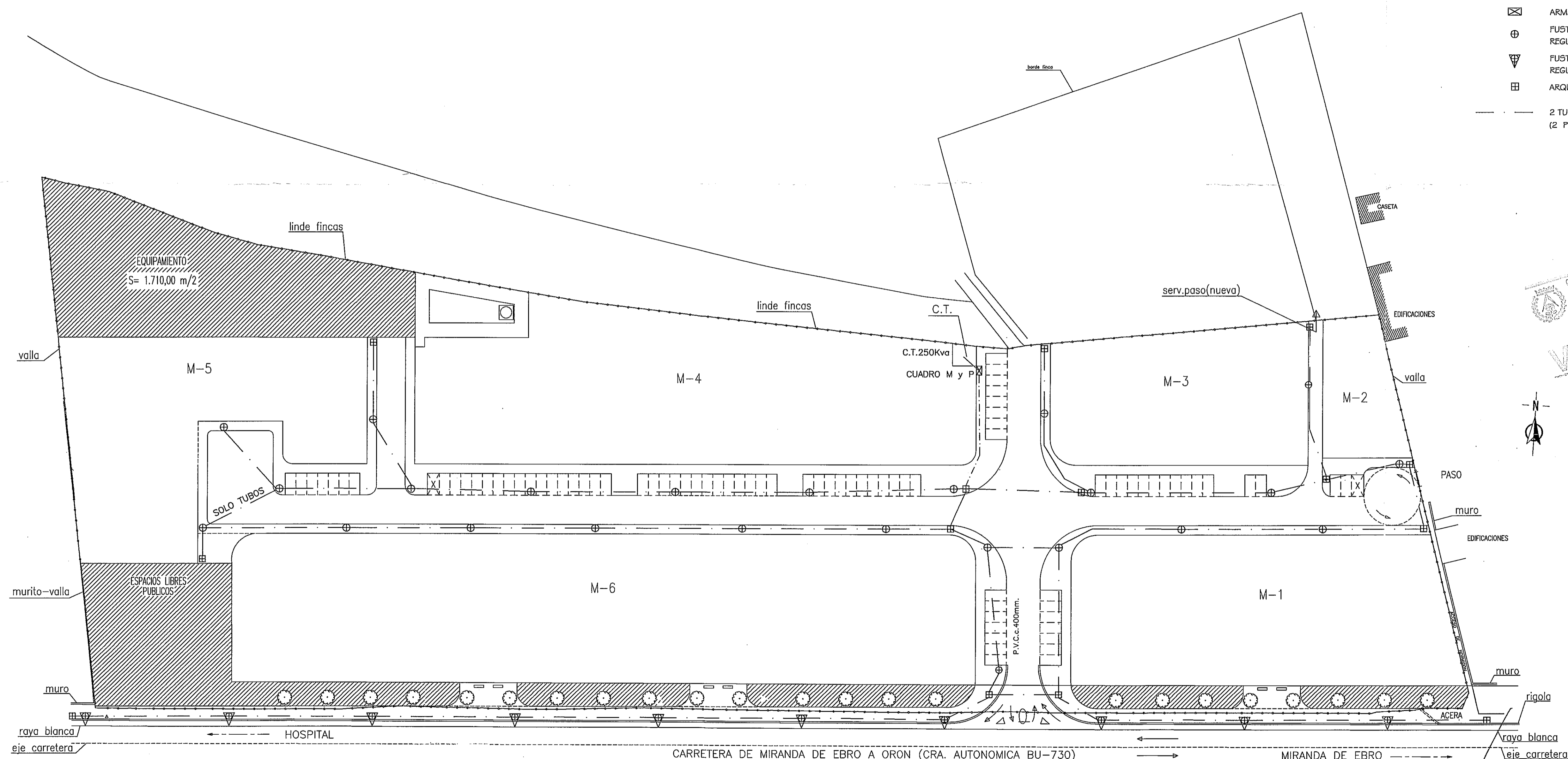
VALENTIN JUNCO PETREMENT * ARQUITECTO *

REFUNDIDO DEL PROYECTO	
PLAN PARCIAL	
SITUACION	
SUE- R8 "ORON" BARRIO DE ORON MIRANDA DE EBRO (Burgos)	
PLANO	
RED TELEFONICA	
SELLOS VISADO:	
FECHA: ABRIL 2003	P-10
ESCALA: 1:500	
EXPEDIENTE: P-22/99 A	
PROMOTOR:   JUNTA DE COMPENSACION	

TEXTO APROBADO DEFINITIVAMENTE EN SESION CELEBRADA EL 21 MAYO 2003
 El Secretario General

LEYENDA ALUMBRADO PUBLICO

-  C.T. (CENTRO DE TRANSFORMACION - 250 kva.)
-  ARMARIO DE MANDO Y PROTECCION
-  FUSTE 3.50 m. MOD. NIKOLSON CHAPA GALVANIZADA 3 mm.
REGULACION POR LAMPARA. LUMINARIA MODULA 150 w. V.S.A.P.
-  FUSTE 5.00 m. MOD. NIKOLSON CHAPA GALVANIZADA 3 mm.
REGULACION POR LAMPARA. LUMINARIA MODULA 250 w. V.S.A.P.
-  ARQUETA (60x60 cm.) EN PASOS, CAMBIOS DE DIRECCION Y FINAL DE LINEA
-  2 TUBOS P.V.C. 110 mm.
(2 P.V.C. 110 mm. + 1 DE 110 mm. ACERO EN PASOS DE CALZADA)



COLEGIO OFICIAL DE ARQUITECTOS DE CASTILLA Y LEON
23 de Mayo de 2003
VISADO

VALENTIN JUNCO PETREMENT * ARQUITECTO *

REFUNDIDO DEL PROYECTO	
PLAN PARCIAL	
SITUACION	
SUE- R8 "ORON" BARRIO DE ORON MIRANDA DE EBRO (Burgos)	
PLANO	
ALUMBRADO PUBLICO	
SELLOS VISADO:	
FECHA: ABRIL 2003	P-11
ESCALA: 1:500	
EXPEDIENTE: P-22/99 A	
PROMOTOR:   JUNTA DE COMPENSACION	

TEXTO APROBADO DEFINITIVAMENTE
EN SESION CELEBRADA EL 21 MAYO 2003
El Secretario General