

A1	A2																			
B1	B2	B3																		
	C2	C3	C4																	
D1	D2	D3	D4	D5	D6	D7														
E1	E2	E3	E4	E5	E6	E7	E8													
F1	F2	F3	F4	F5	F6	F7	F8													
	G2	G3	G4	G5	G6	G7	G8													
	H3	H4	H5	H6	H7	H8														
	I3	I4	I5	I6	I7	I8	I9													
		J4	J5	J6	J7	J8	J9	J10												
						K7	K8	K9												

Leyenda

Nivel sonoro (dB(A))

	50-55		65-70
	55-60		>75
	60-65		

Barreras acústicas

	Pantalla acústica
	Dique de tierra

Tipos de edificio

	Uso residencial
	Uso sanitario o docente
	Uso industrial o comercial

Elementos cartográficos

	Carreteras
	FFCC
	Curva de nivel maestra
	Curva de nivel
	Hidrografía
	Límite de provincia
	Límite de municipio
	Otros elementos cartográficos



DIRECCIÓN TÉCNICA DEL PROYECTO
SERVICIOS MUNICIPALES
Y MEDIO AMBIENTE

MAPA ESTRATÉGICO DE RUIDO
DE MIRANDA DE EBRO (BURGOS)



ESCALAS
0 25 50 100 150 200 m
UNE A3 ORIGINALES 1:5.000

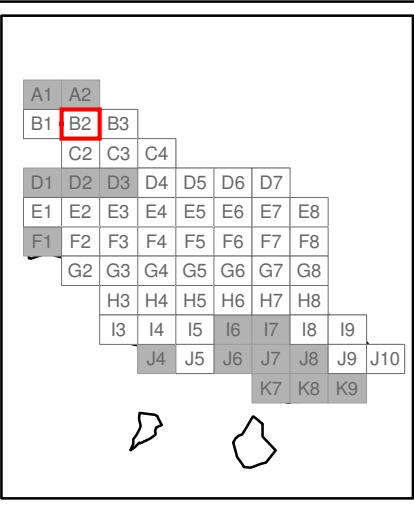
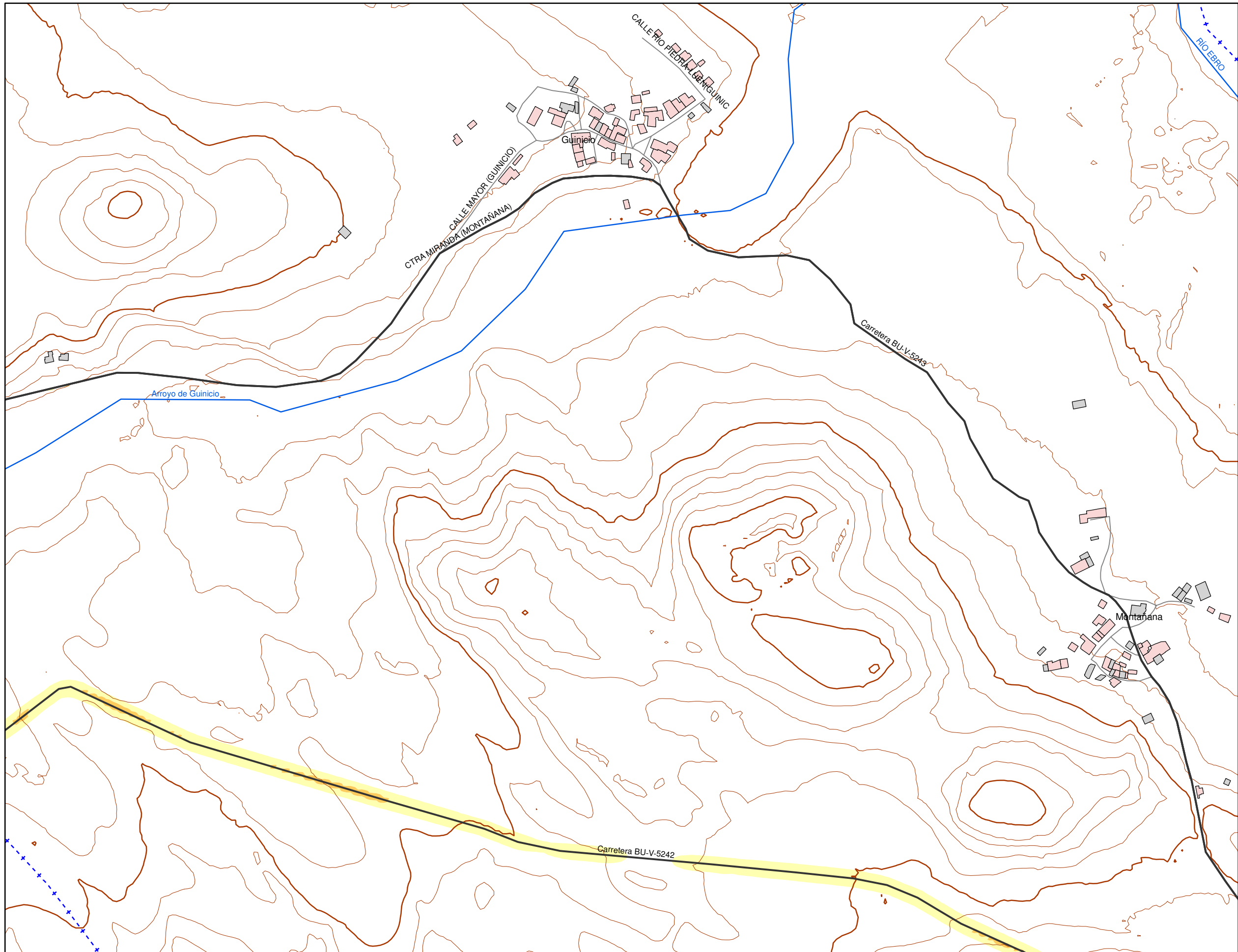
FECHA
NOVIEMBRE 2018

CLAVE
T-18-252

Nº PLANO
4.4

HOJA 1 DE 46

MAPA DE NIVELES SONOROS
RUIDO TOTAL. Lnoche



Leyenda

Nivel sonoro (dB(A))

	50-55		65-70
	55-60		>75
	60-65		

Barreras acústicas

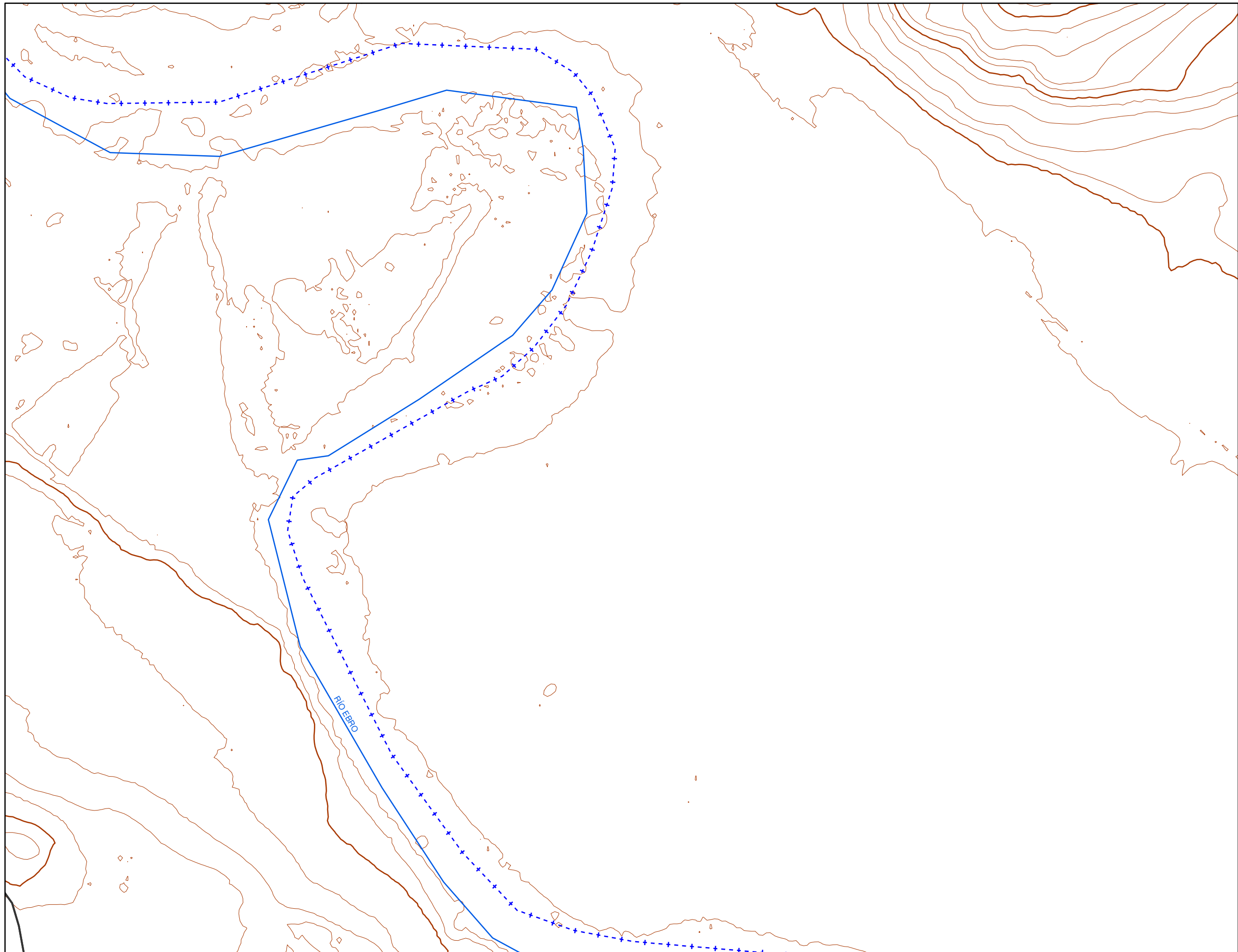
	Pantalla acústica
	Dique de tierra

Tipos de edificio

	Uso residencial
	Uso sanitario o docente
	Uso industrial o comercial

Elementos cartográficos

	Carreteras
	FFCC
	Curva de nivel maestra
	Curva de nivel
	Hidrografía
	Límite de provincia
	Límite de municipio
	Otros elementos cartográficos



A1	A2																			
B1	B2	B3																		
	C2	C3	C4																	
D1	D2	D3	D4	D5	D6	D7														
E1	E2	E3	E4	E5	E6	E7	E8													
F1	F2	F3	F4	F5	F6	F7	F8													
	G2	G3	G4	G5	G6	G7	G8													
	H3	H4	H5	H6	H7	H8														
	I3	I4	I5	I6	I7	I8	I9													
		J4	J5	J6	J7	J8	J9	J10												
						K7	K8	K9												

Leyenda

Nivel sonoro (dB(A))

	50-55		65-70
	55-60		>75
	60-65		

Barreras acústicas

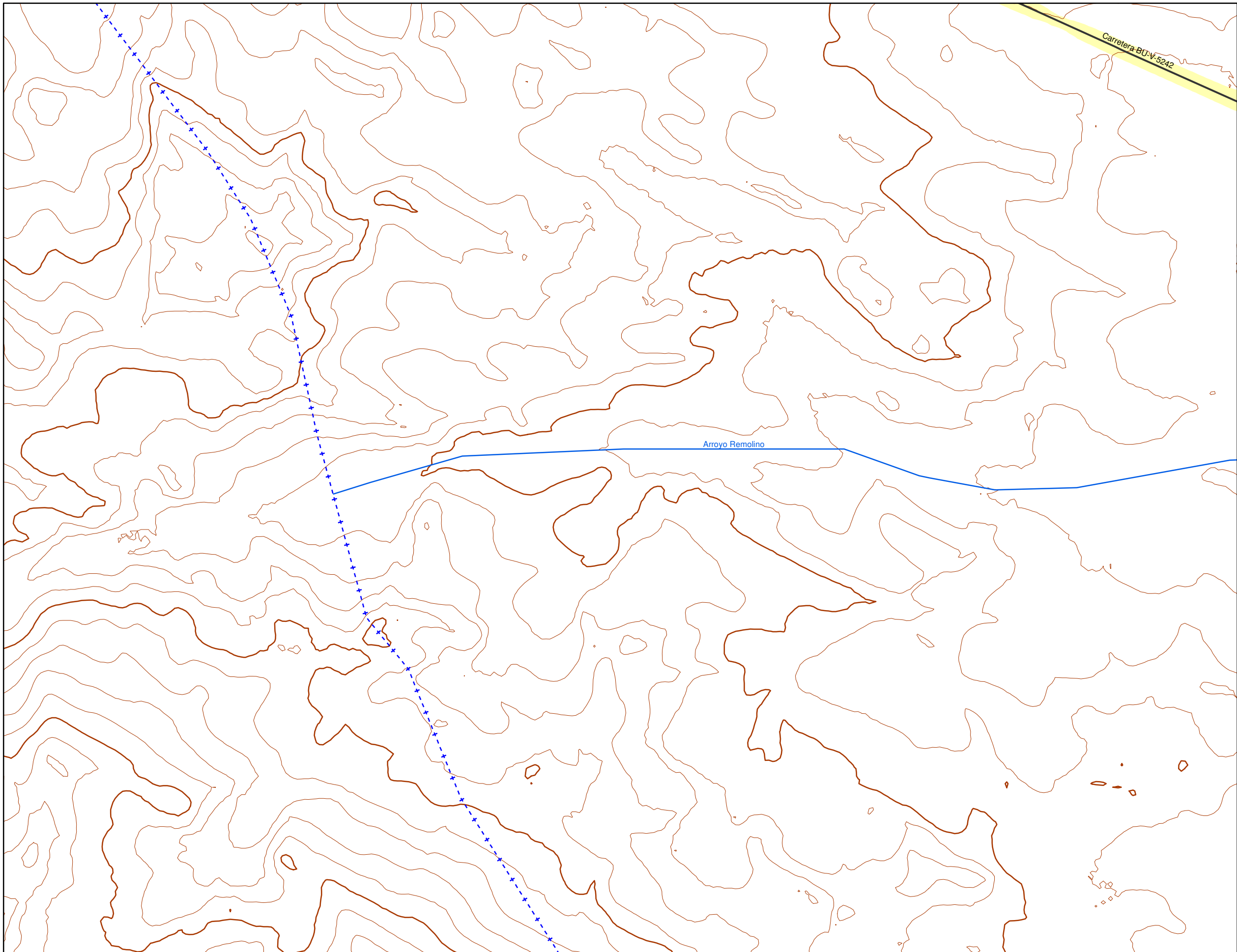
	Pantalla acústica
	Dique de tierra

Tipos de edificio

	Uso residencial
	Uso sanitario o docente
	Uso industrial o comercial

Elementos cartográficos

	Carreteras
	FFCC
	Curva de nivel maestra
	Curva de nivel
	Hidrografía
	Límite de provincia
	Límite de municipio
	Otros elementos cartográficos



A1	A2									
B1	B2	B3								
	C2	C3	C4							
D1	D2	D3	D4	D5	D6	D7				
E1	E2	E3	E4	E5	E6	E7	E8			
F1	F2	F3	F4	F5	F6	F7	F8			
	G2	G3	G4	G5	G6	G7	G8			
		H3	H4	H5	H6	H7	H8			
		I3	I4	I5	I6	I7	I8	I9		
			J4	J5	J6	J7	J8	J9	J10	
						K7	K8	K9		

Leyenda

Nivel sonoro (dB(A))

	50-55		65-70
	55-60		>75
	60-65		

Barreras acústicas

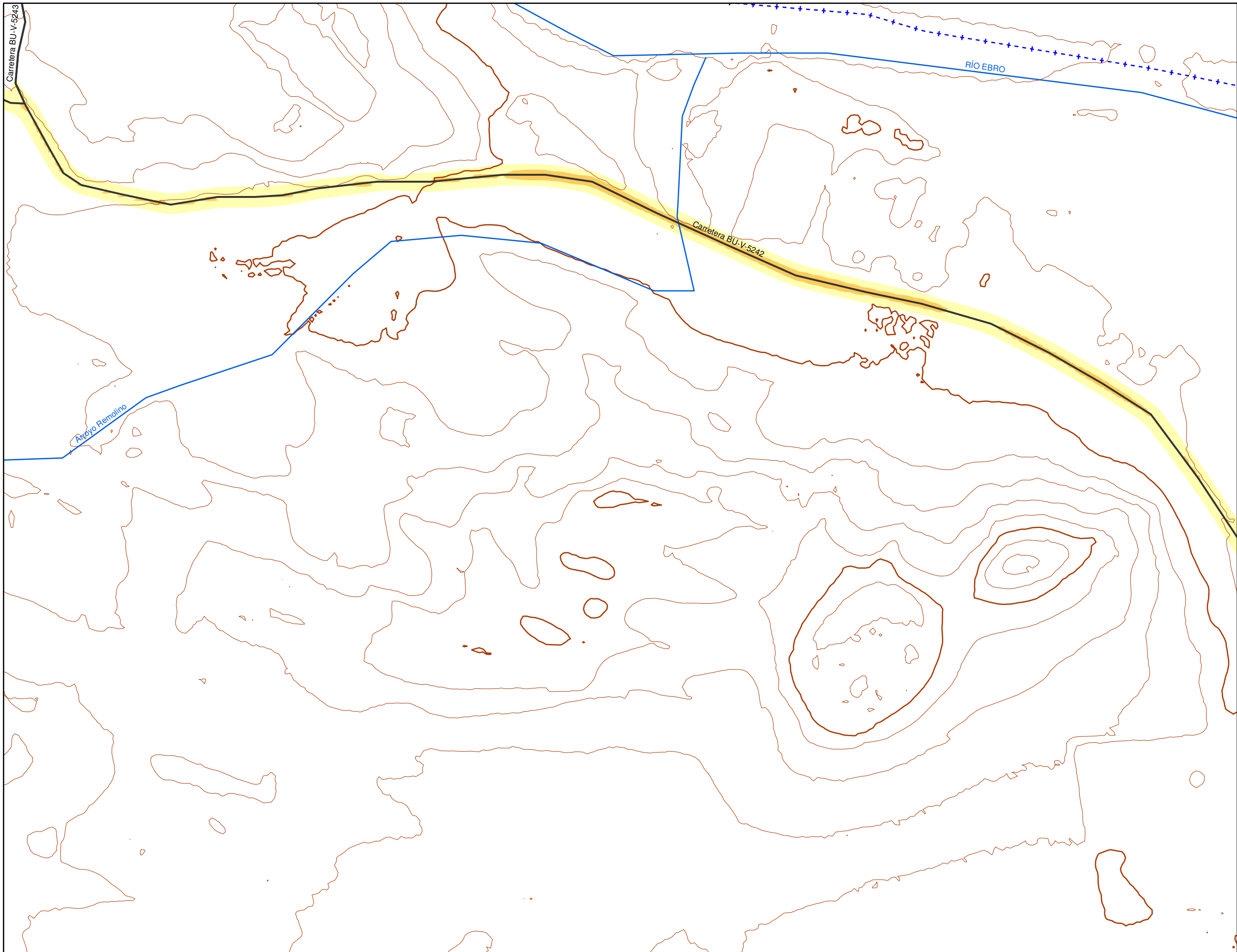
	Pantalla acústica
	Dique de tierra

Tipos de edificio

	Uso residencial
	Uso sanitario o docente
	Uso industrial o comercial

Elementos cartográficos

	Carreteras
	FFCC
	Curva de nivel maestra
	Curva de nivel
	Hidrografía
	Límite de provincia
	Límite de municipio
	Otros elementos cartográficos



A1	A2																			
B1	B2	B3																		
	C2	C3	C4																	
D1	D2	D3	D4	D5	D6	D7														
E1	E2	E3	E4	E5	E6	E7	E8													
F1	F2	F3	F4	F5	F6	F7	F8													
	G2	G3	G4	G5	G6	G7	G8													
		H3	H4	H5	H6	H7	H8													
		I3	I4	I5	I6	I7	I8	I9												
			J4	J5	J6	J7	J8	J9	J10											
							K7	K8	K9											

Leyenda

Nivel sonoro (dB(A))

	50-55		65-70
	55-60		>75
	60-65		

Barreras acústicas

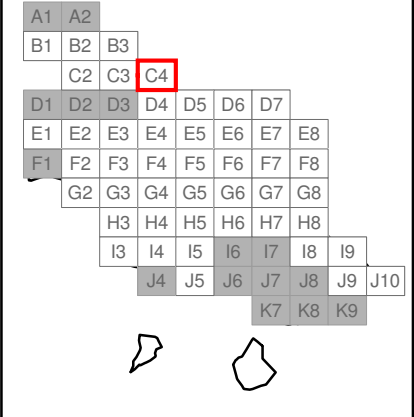
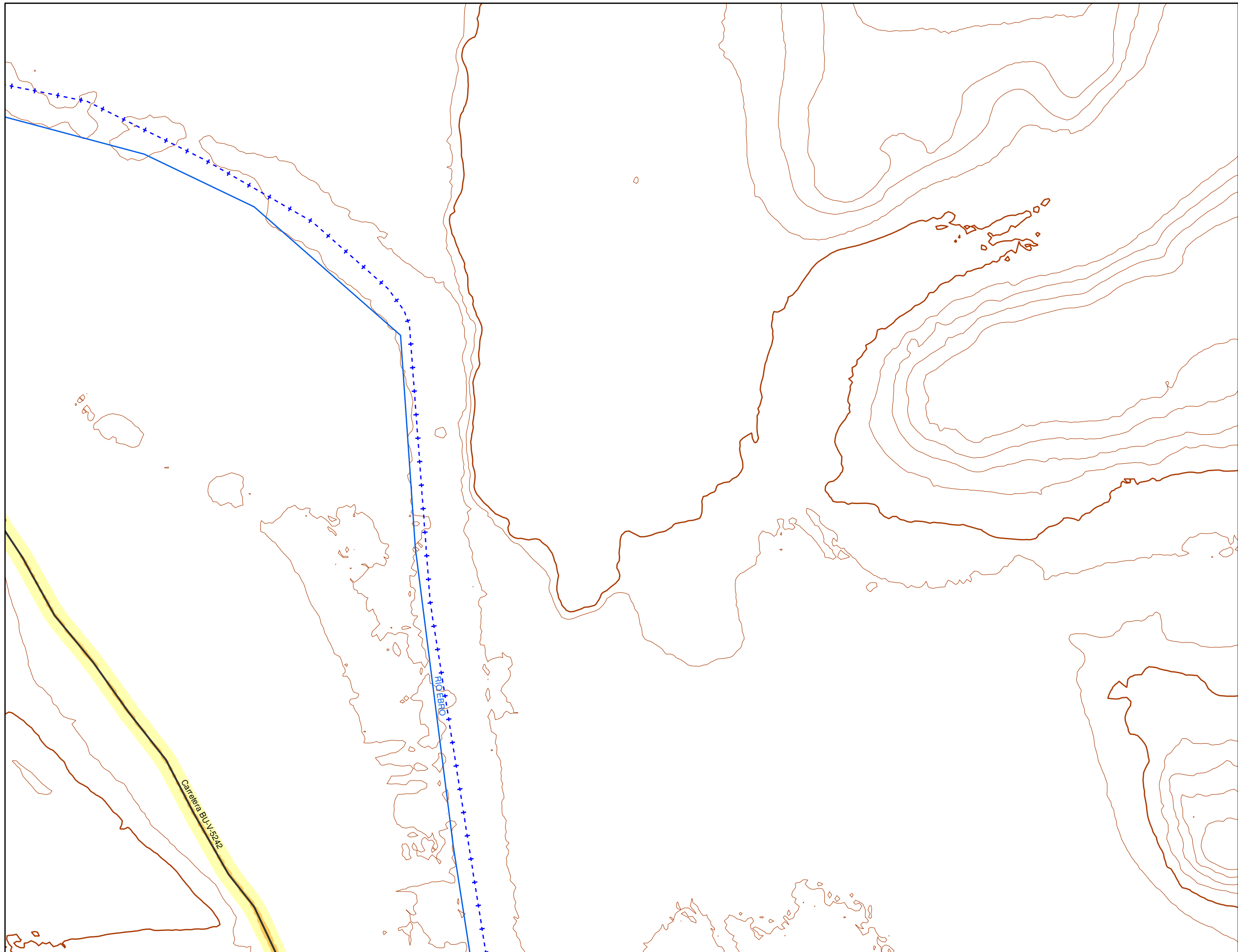
	Pantalla acústica
	Dique de tierra

Tipos de edificio

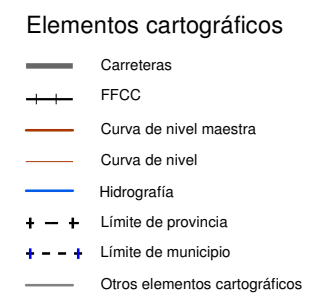
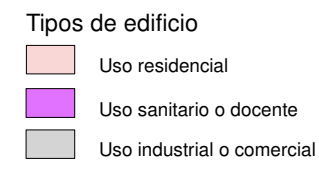
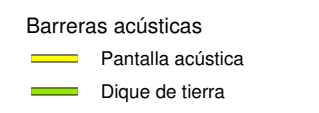
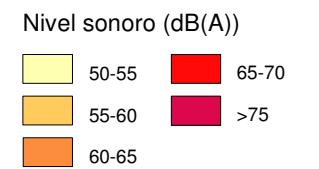
	Uso residencial
	Uso sanitario o docente
	Uso industrial o comercial

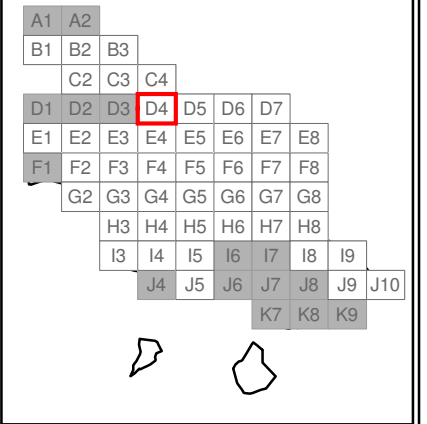
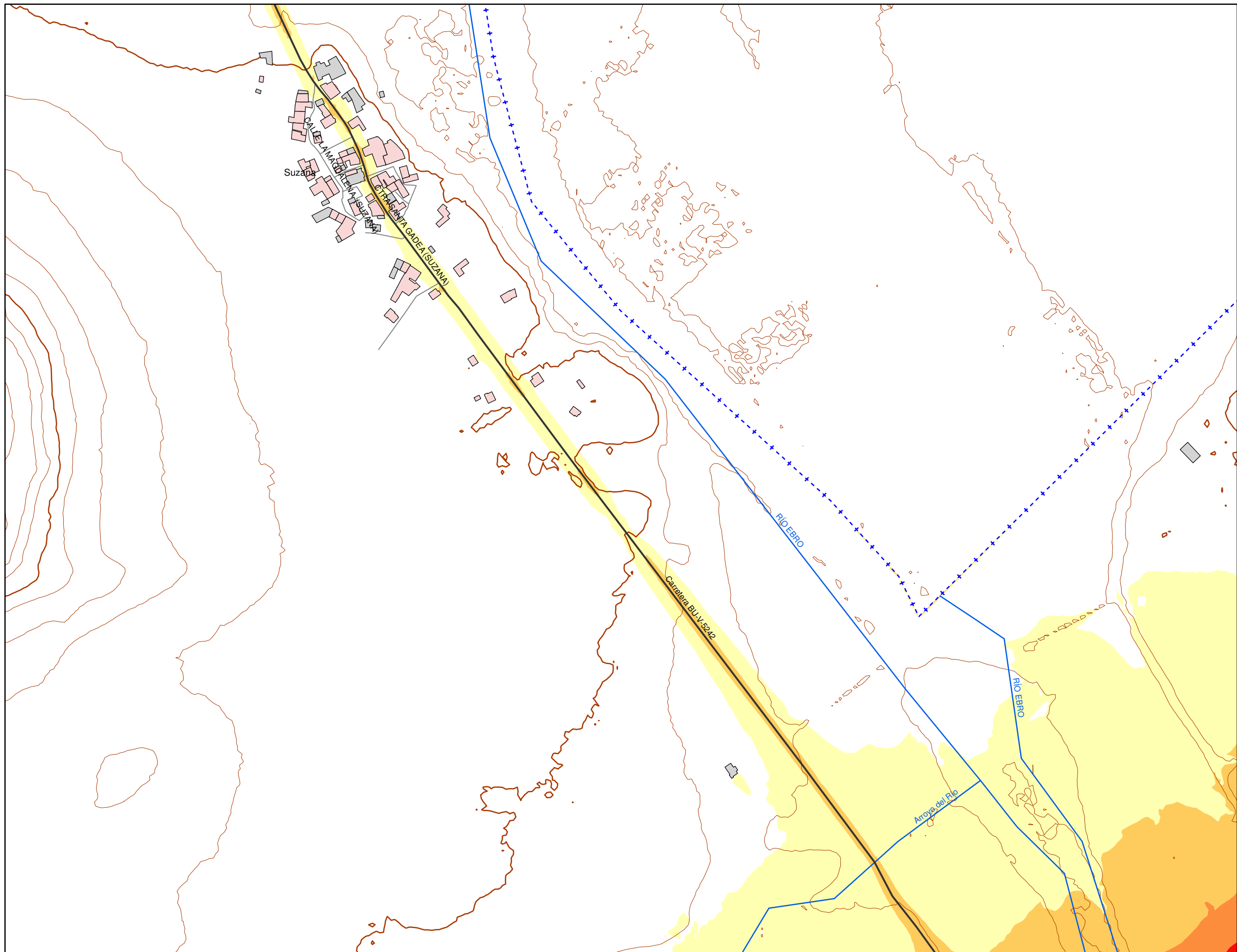
Elementos cartográficos

	Carreteras
	FFCC
	Curva de nivel maestra
	Curva de nivel
	Hidrografía
	Límite de provincia
	Límite de municipio
	Otros elementos cartográficos

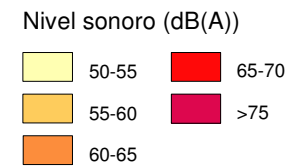


Leyenda



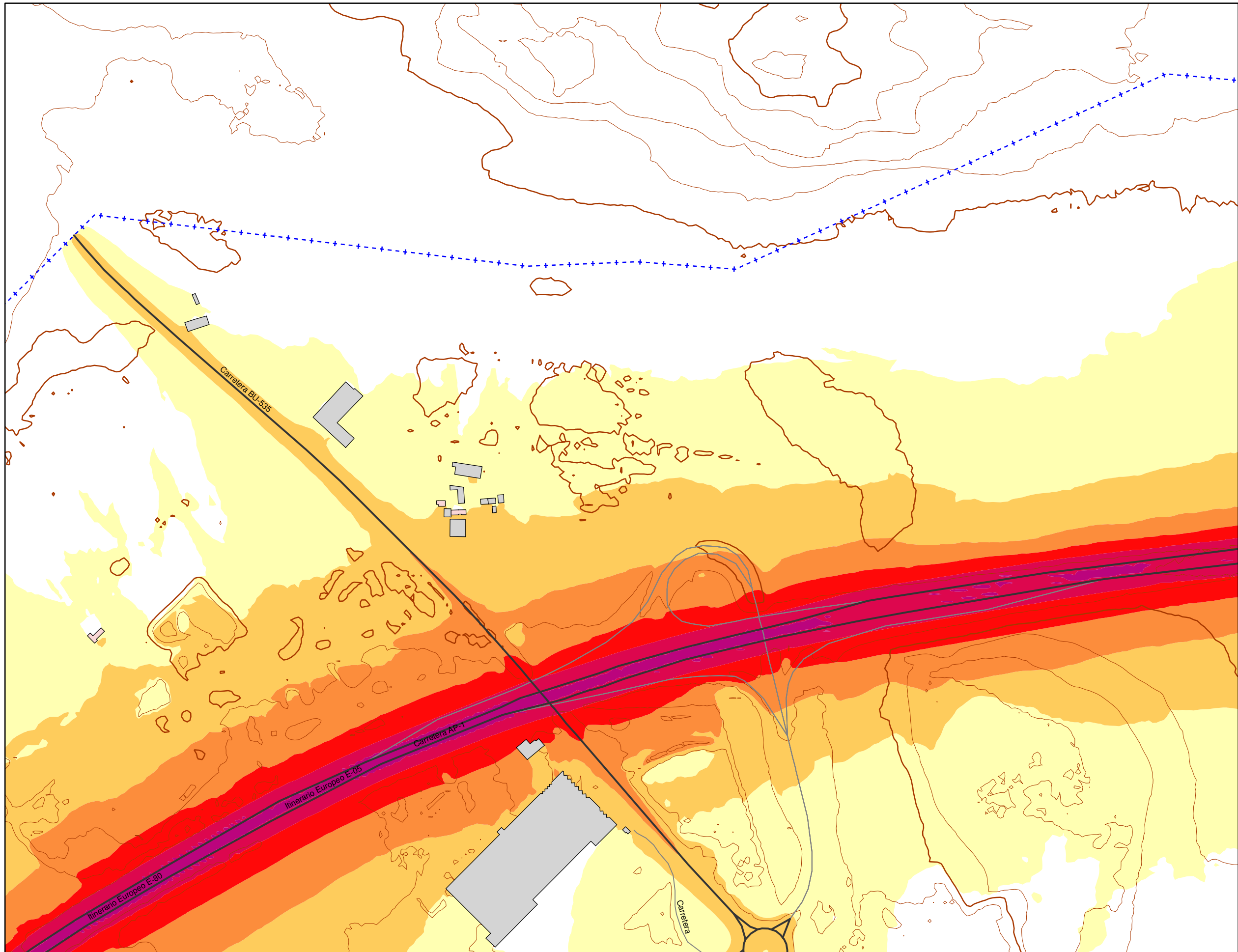


Leyenda



- Barreras acústicas
- Pantalla acústica
 - Dique de tierra
- Tipos de edificio
- Uso residencial
 - Uso sanitario o docente
 - Uso industrial o comercial

- Elementos cartográficos
- Carreteras
 - FFCC
 - Curva de nivel maestra
 - Curva de nivel
 - Hidrografía
 - Límite de provincia
 - Límite de municipio
 - Otros elementos cartográficos



A1	A2								
B1	B2	B3							
	C2	C3	C4						
D1	D2	D3	D4	D5	D6	D7			
E1	E2	E3	E4	E5	E6	E7	E8		
F1	F2	F3	F4	F5	F6	F7	F8		
	G2	G3	G4	G5	G6	G7	G8		
		H3	H4	H5	H6	H7	H8		
		I3	I4	I5	I6	I7	I8	I9	
			J4	J5	J6	J7	J8	J9	J10
						K7	K8	K9	

Leyenda

Nivel sonoro (dB(A))

50-55	65-70
55-60	>75
60-65	

Barreras acústicas

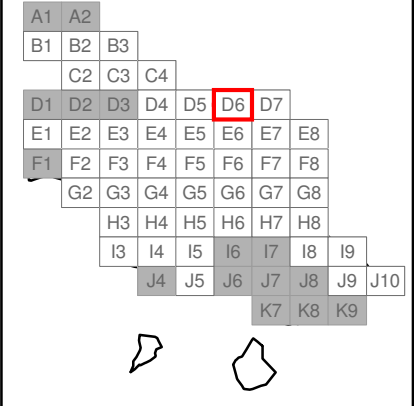
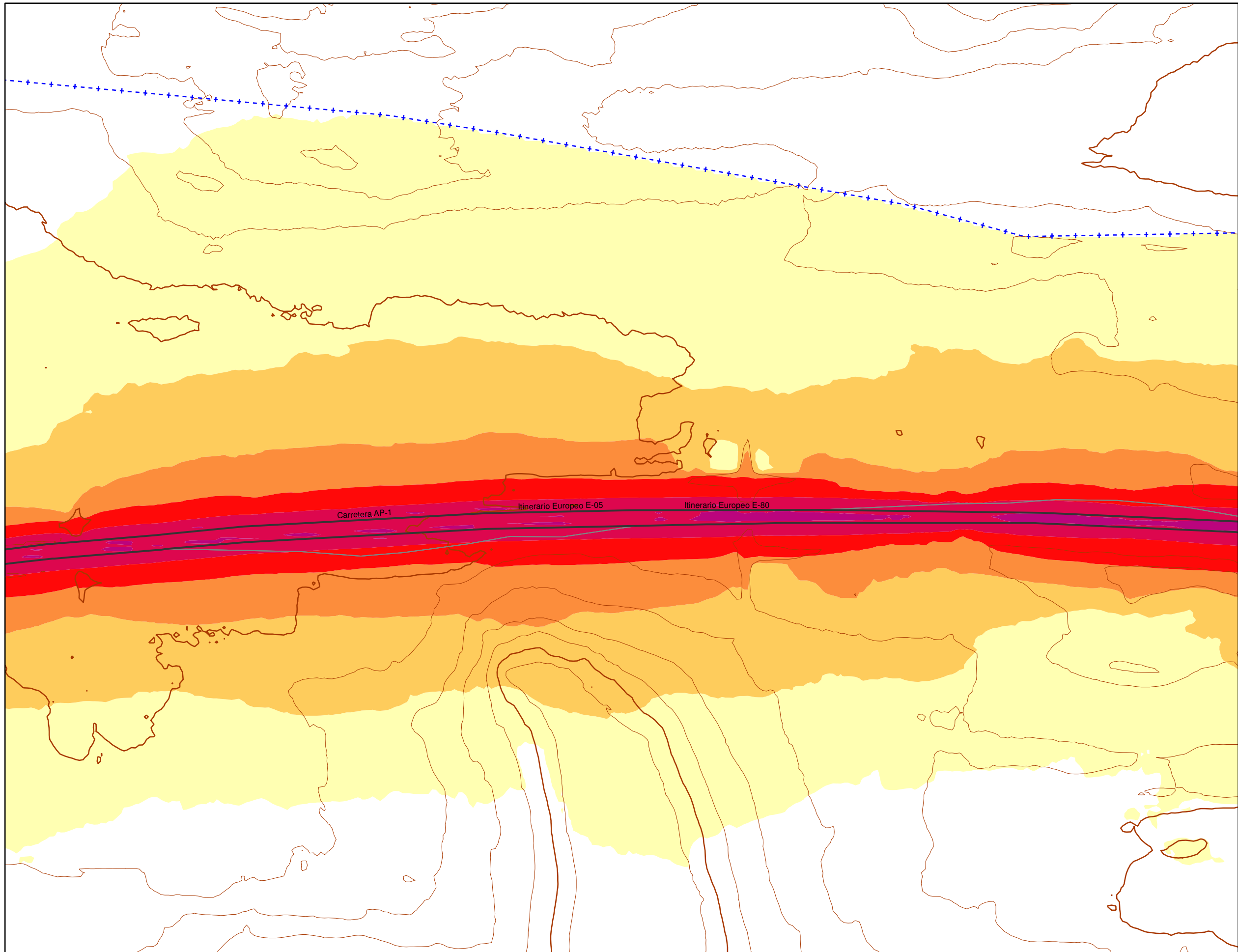
Pantalla acústica
Dique de tierra

Tipos de edificio

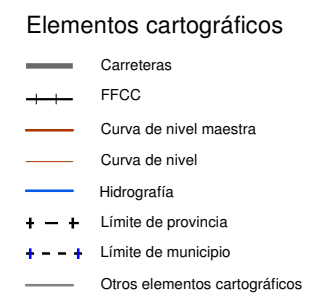
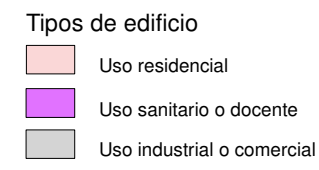
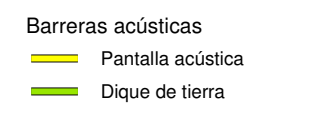
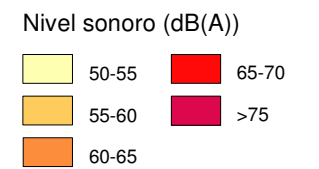
Usos residencial
Usos sanitario o docente
Usos industrial o comercial

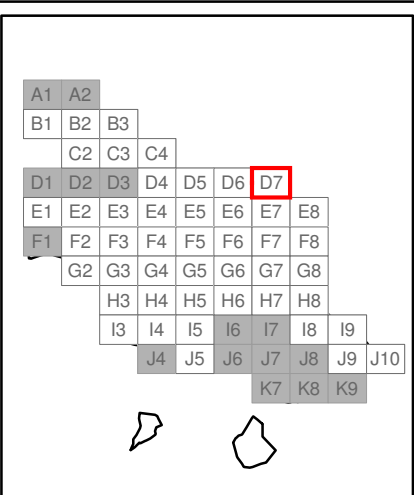
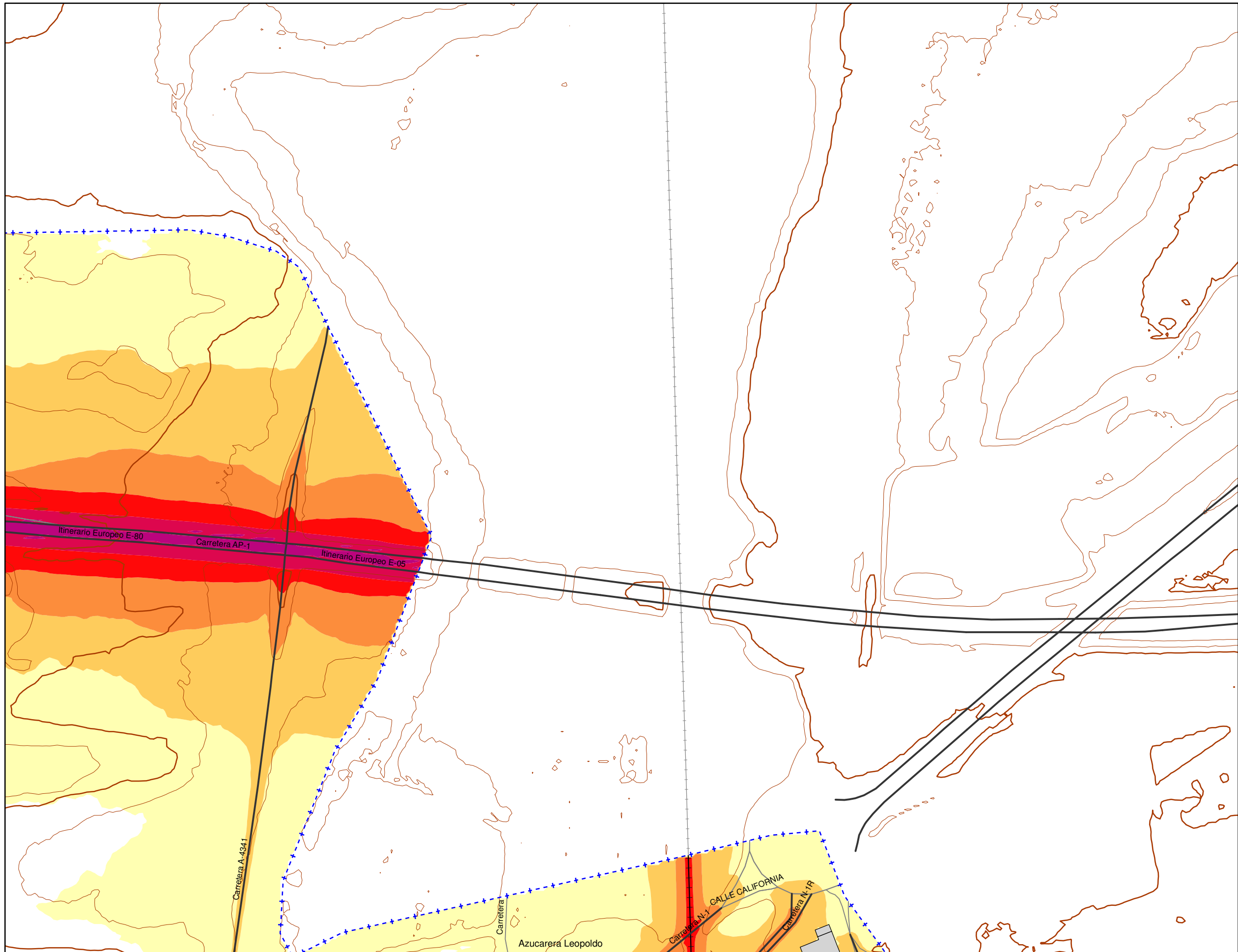
Elementos cartográficos

Carreteras
FFCC
Curva de nivel maestra
Curva de nivel
Hidrografía
Límite de provincia
Límite de municipio
Otros elementos cartográficos



Leyenda





Leyenda

Nivel sonoro (dB(A))

50-55	65-70
55-60	>75
60-65	

Barreras acústicas

Pantalla acústica
Dique de tierra

Tipos de edificio

Uso residencial
Uso sanitario o docente
Uso industrial o comercial

Elementos cartográficos

Carreteras
FFCC
Curva de nivel maestra
Curva de nivel
Hidrografía
Límite de provincia
Límite de municipio
Otros elementos cartográficos



DIRECCIÓN TÉCNICA DEL PROYECTO
SERVICIOS MUNICIPALES
Y MEDIO AMBIENTE

MAPA ESTRATÉGICO DE RUIDO
DE MIRANDA DE EBRO (BURGOS)



ESCALAS
0 25 50 100 150 200 m
UNE A3 ORIGINALES 1:5.000

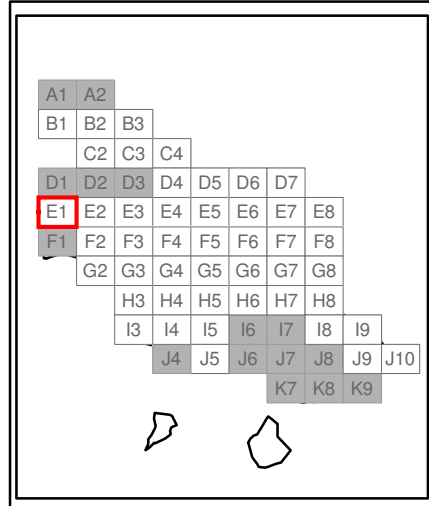
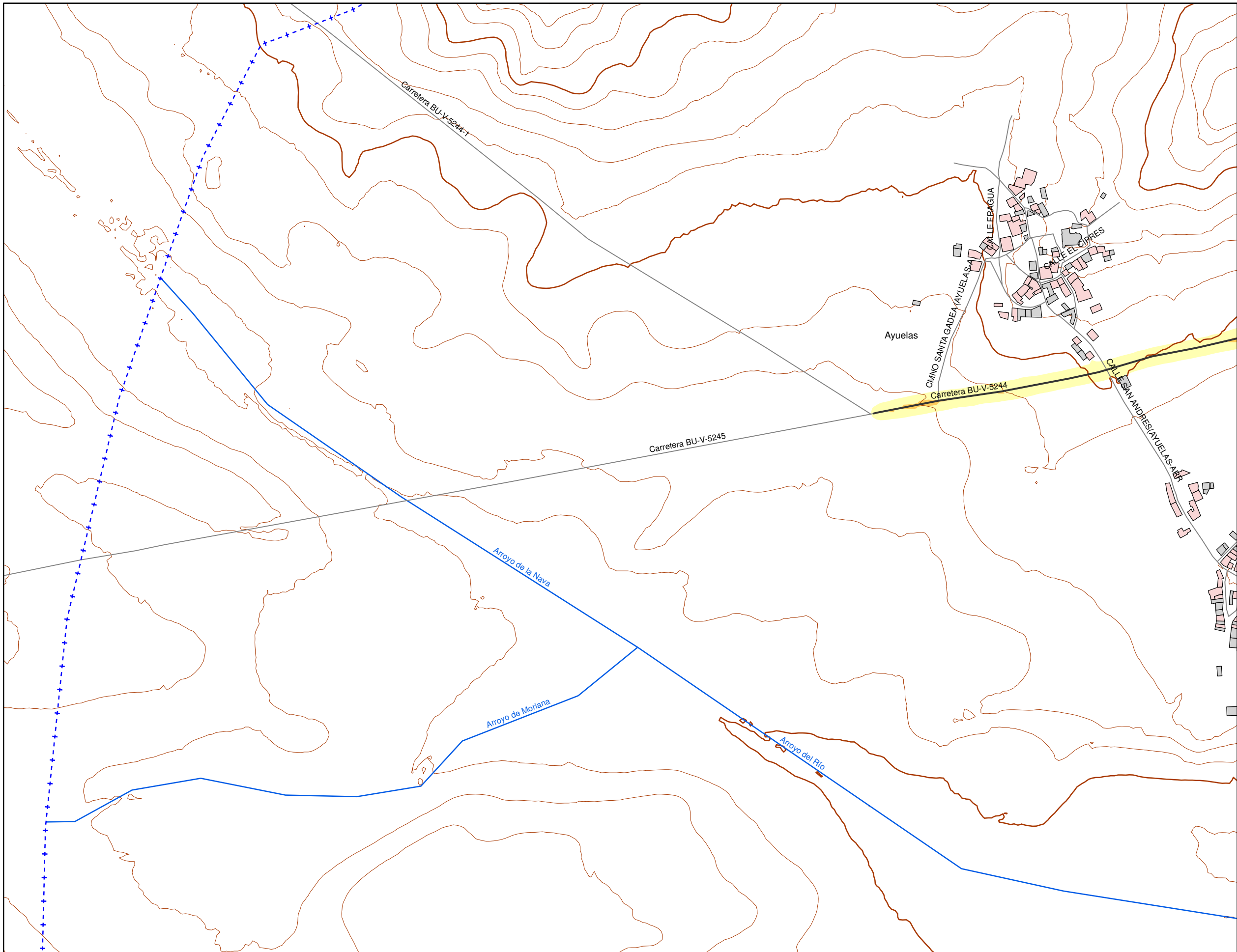
FECHA
NOVIEMBRE 2018

CLAVE
T-18-252

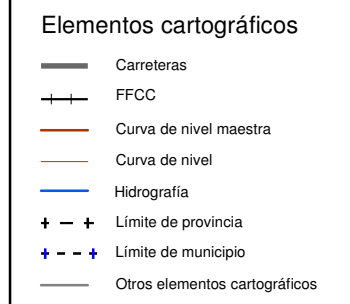
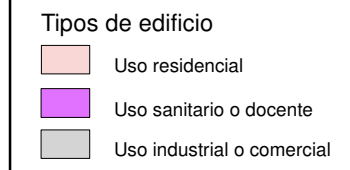
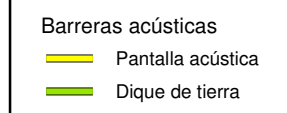
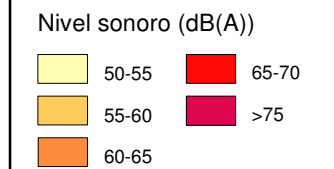
Nº PLANO
4.4

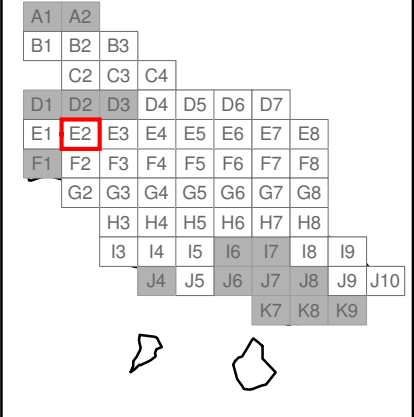
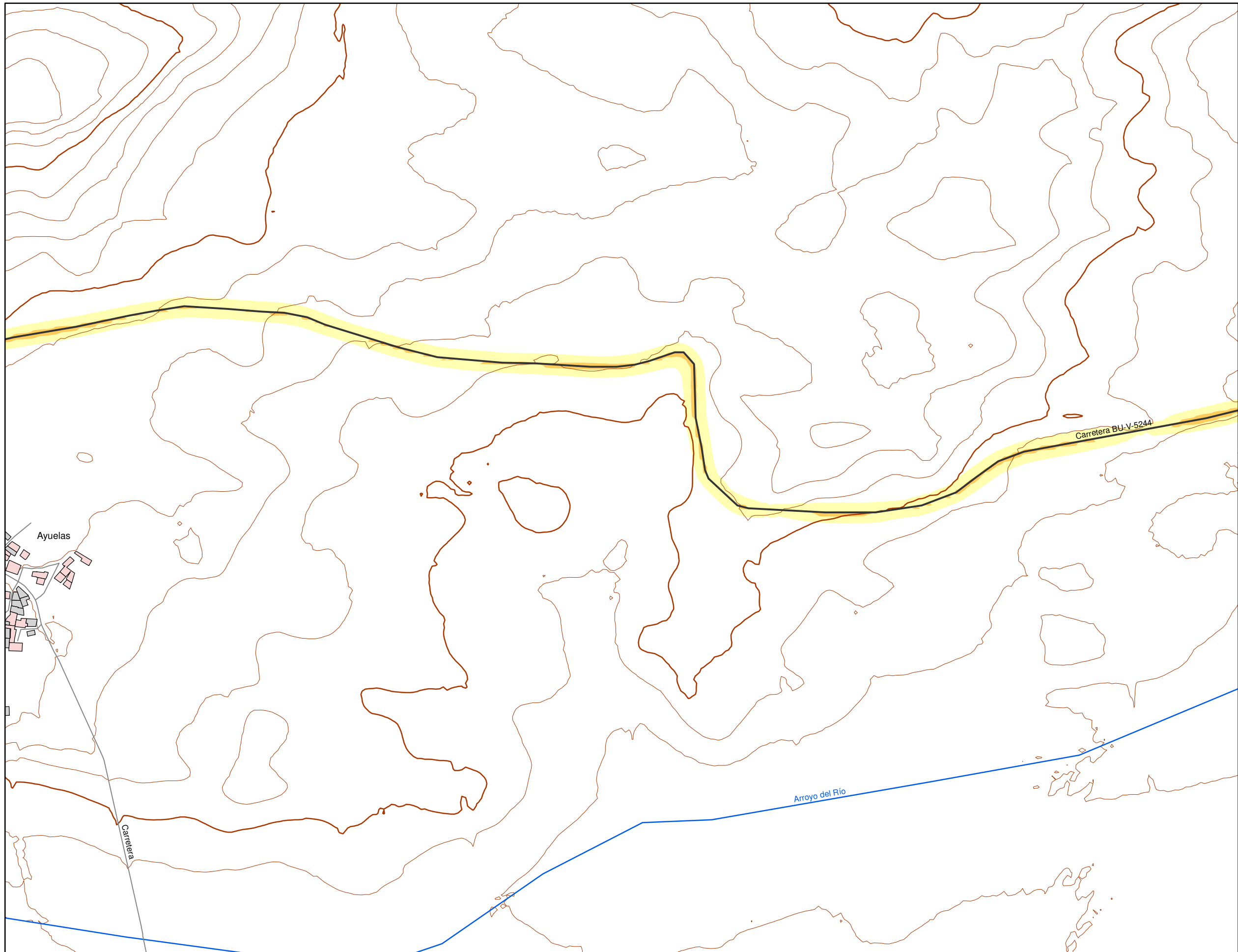
HOJA 10 DE 46

MAPA DE NIVELES SONOROS
RUIDO TOTAL. Lnoche



Leyenda





Leyenda

Nivel sonoro (dB(A))

50-55	65-70
55-60	>75
60-65	

Barreras acústicas

Pantalla acústica
Dique de tierra

Tipos de edificio

Uso residencial
Uso sanitario o docente
Uso industrial o comercial

Elementos cartográficos

Carreteras
FFCC
Curva de nivel maestra
Curva de nivel
Hidrografía
Límite de provincia
Límite de municipio
Otros elementos cartográficos



DIRECCIÓN TÉCNICA DEL PROYECTO
SERVICIOS MUNICIPALES
Y MEDIO AMBIENTE

MAPA ESTRATÉGICO DE RUIDO
DE MIRANDA DE EBRO (BURGOS)



ESCALAS
0 25 50 100 150 200 m
UNE A3 ORIGINALES 1:5.000

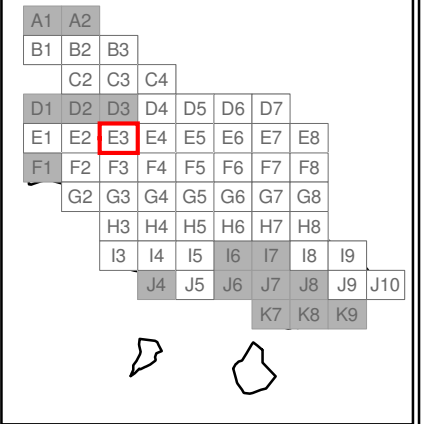
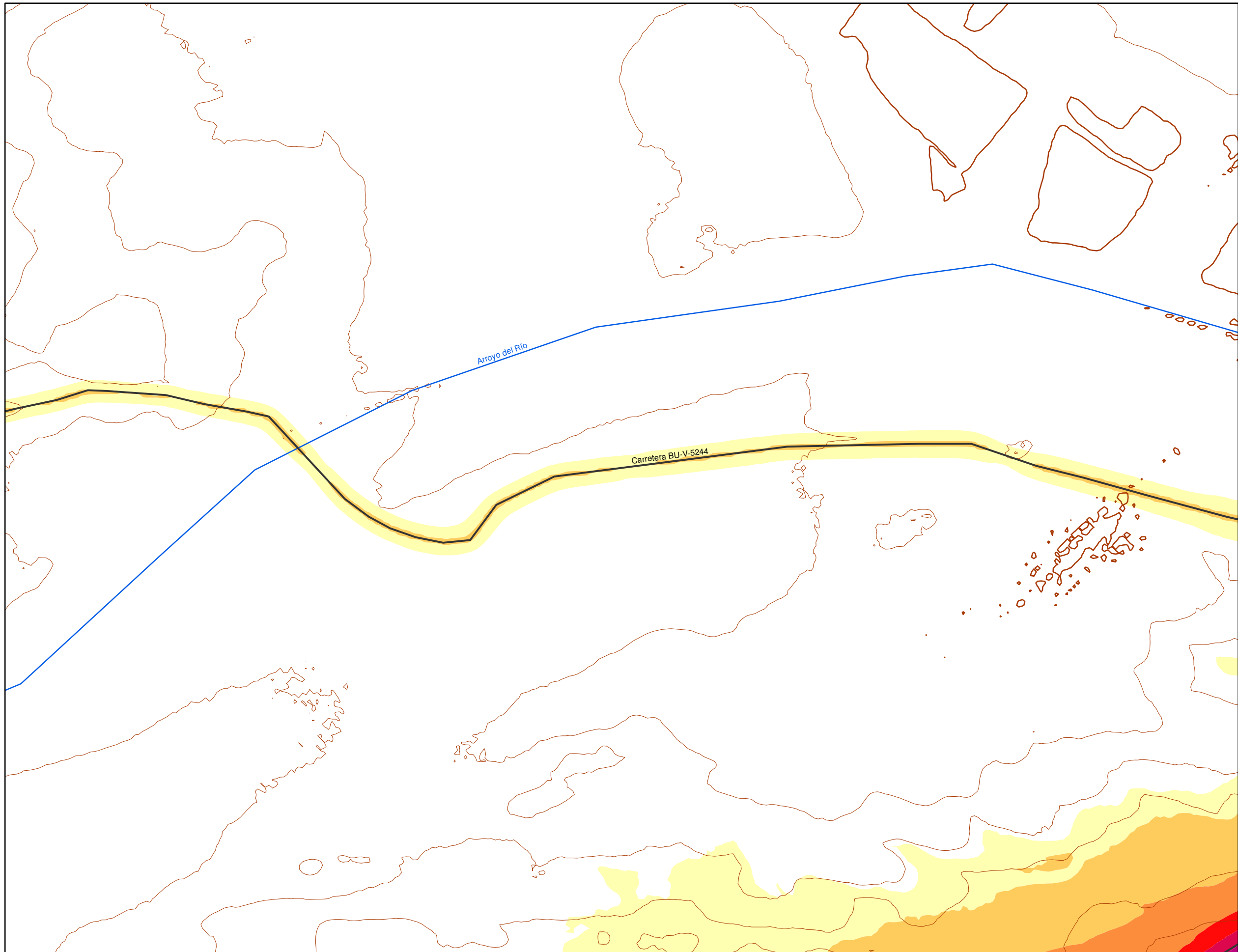
FECHA
NOVIEMBRE 2018

CLAVE
T-18-252

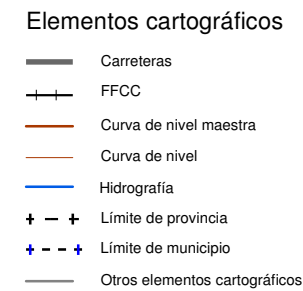
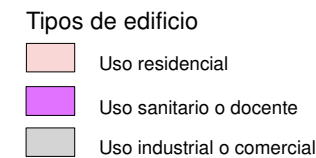
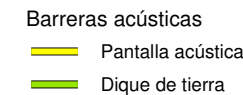
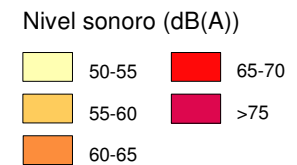
Nº PLANO
4.4

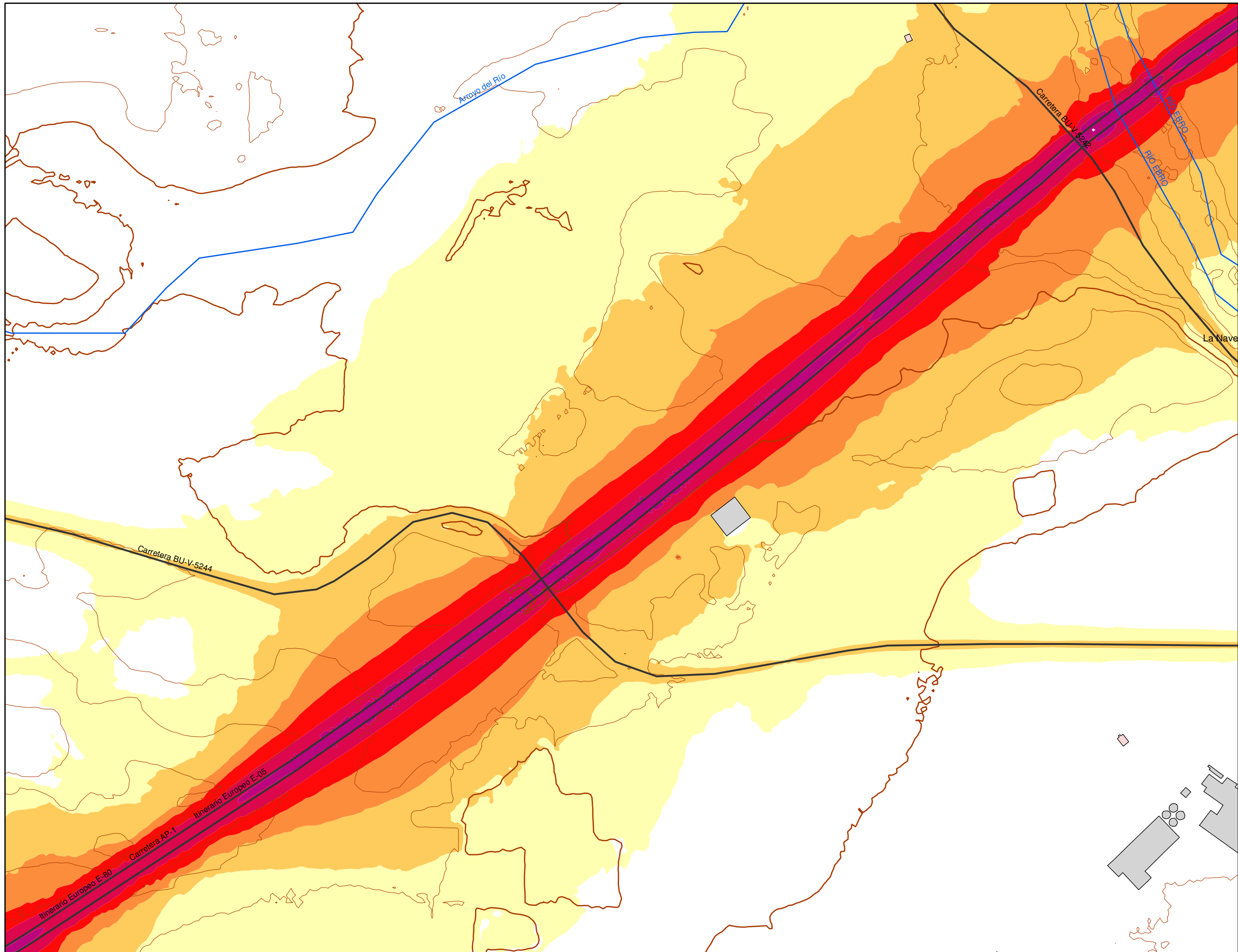
HOJA 12 DE 46

MAPA DE NIVELES SONOROS
RUIDO TOTAL. Lnoche



Leyenda





A1	A2								
B1	B2	B3							
	C2	C3	C4						
D1	D2	D3	D4	D5	D6	D7			
E1	E2	E3	E4	E5	E6	E7	E8		
F1	F2	F3	F4	F5	F6	F7	F8		
G2	G3	G4	G5	G6	G7	G8			
	H3	H4	H5	H6	H7	H8			
	I3	I4	I5	I6	I7	I8	I9		
		J4	J5	J6	J7	J8	J9	J10	
					K7	K8	K9		

Leyenda

Nivel sonoro (dB(A))

	50-55		65-70
	55-60		>75
	60-65		

Barreras acústicas

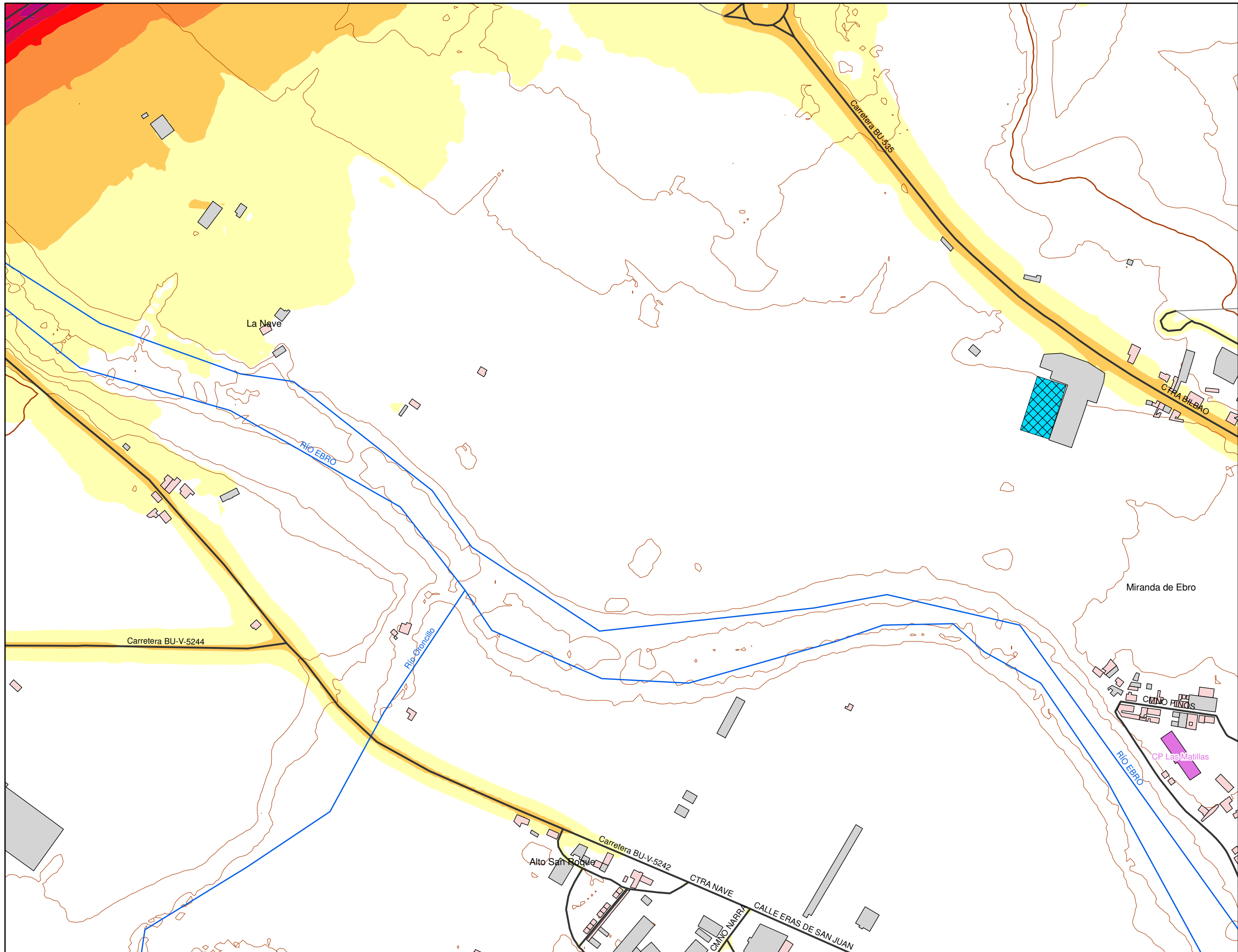
	Pantalla acústica
	Dique de tierra

Tipos de edificio

	Uso residencial
	Uso sanitario o docente
	Uso industrial o comercial

Elementos cartográficos

	Carreteras
	FFCC
	Curva de nivel maestra
	Curva de nivel
	Hidrografía
	Límite de provincia
	Límite de municipio
	Otros elementos cartográficos



A1	A2										
B1	B2	B3									
	C2	C3	C4								
D1	D2	D3	D4	D5	D6	D7					
E1	E2	E3	E4	E5	E6	E7	E8				
F1	F2	F3	F4	F5	F6	F7	F8				
G2	G3	G4	G5	G6	G7	G8					
	H3	H4	H5	H6	H7	H8					
	I3	I4	I5	I6	I7	I8	I9				
		J4	J5	J6	J7	J8	J9	J10			
					K7	K8	K9				

Leyenda

Nivel sonoro (dB(A))

	50-55		65-70
	55-60		>75
	60-65		

Barreras acústicas

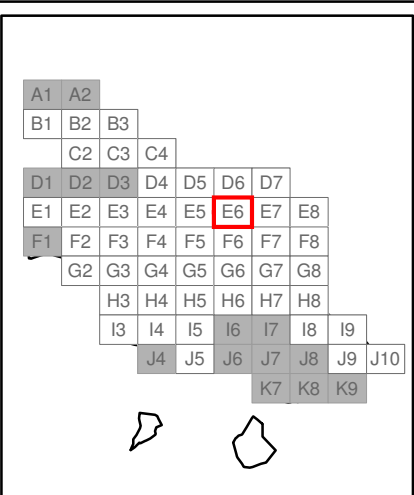
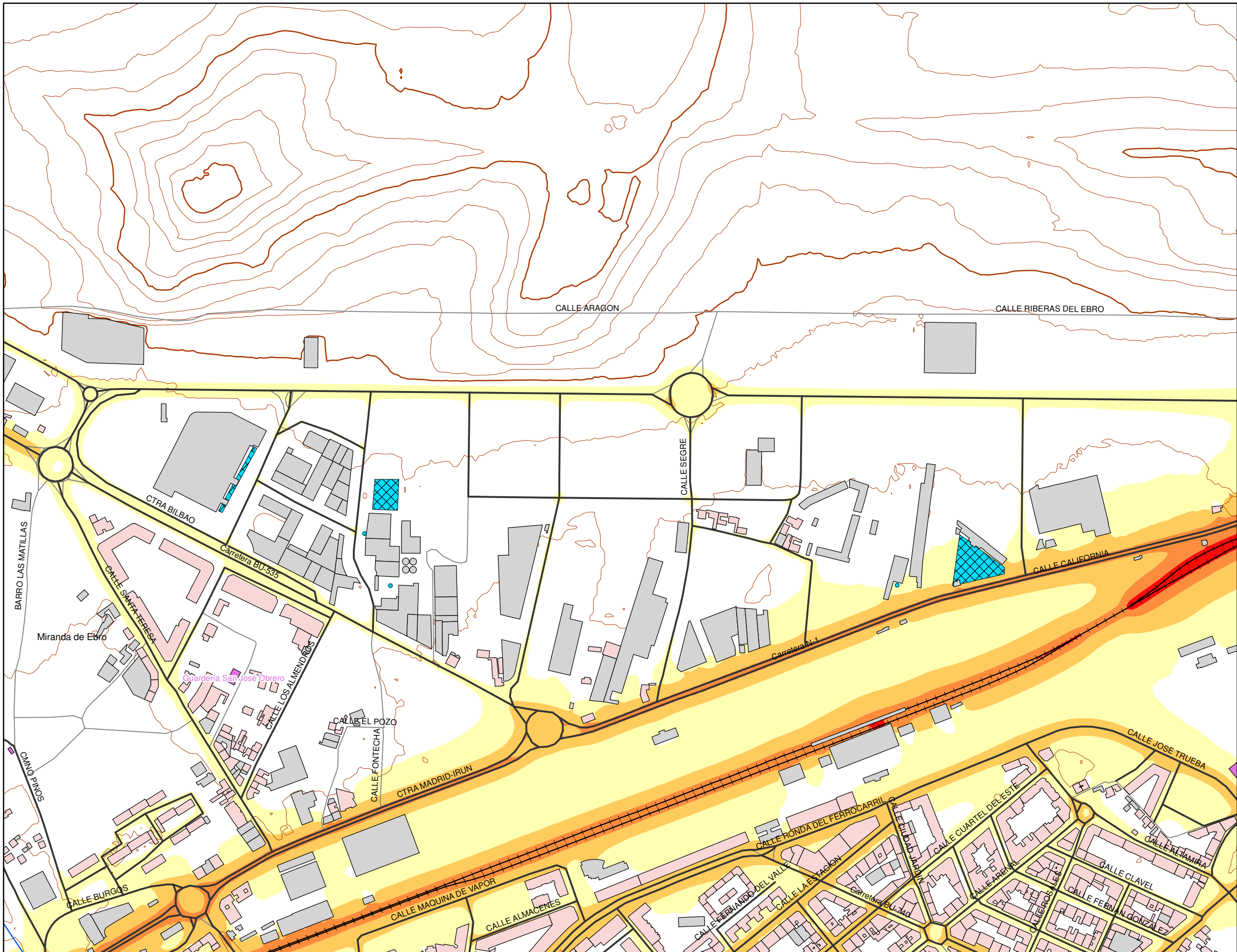
	Pantalla acústica
	Dique de tierra

Tipos de edificio

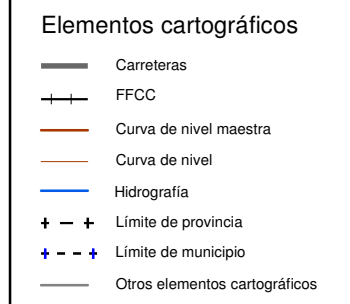
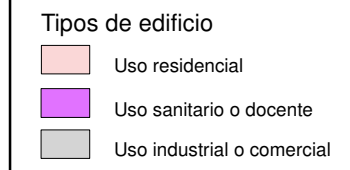
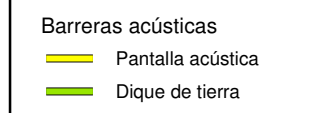
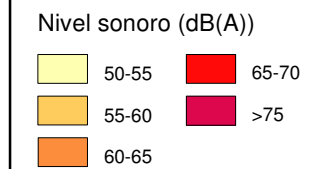
	Uso residencial
	Uso sanitario o docente
	Uso industrial o comercial

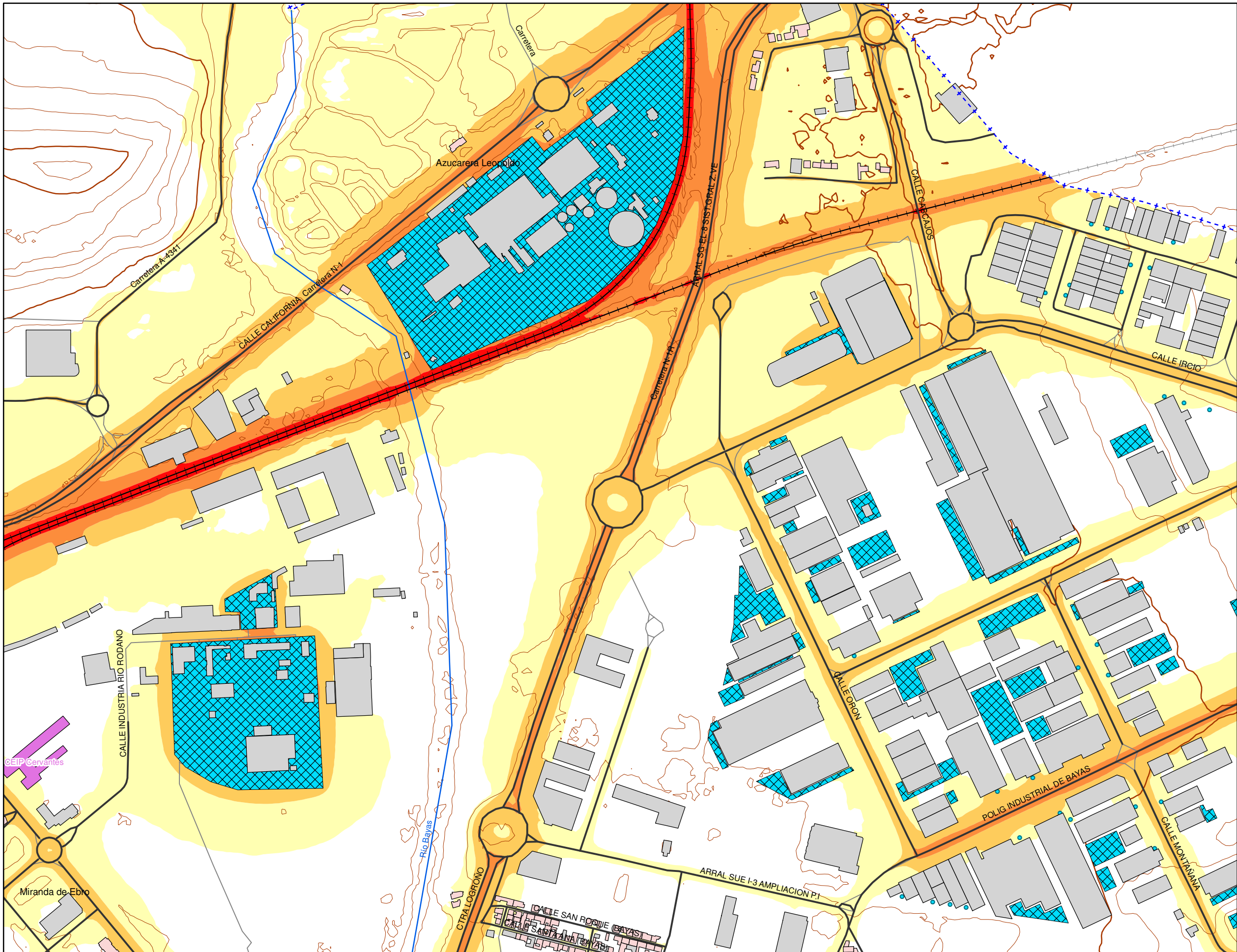
Elementos cartográficos

	Carreteras
	FFCC
	Curva de nivel maestra
	Curva de nivel
	Hidrografía
	Límite de provincia
	Límite de municipio
	Otros elementos cartográficos



Leyenda





A1	A2										
B1	B2	B3									
			C2	C3	C4						
D1	D2	D3	D4	D5	D6	D7					
E1	E2	E3	E4	E5	E6	E7	E8				
F1	F2	F3	F4	F5	F6	F7	F8				
		G2	G3	G4	G5	G6	G7	G8			
		H3	H4	H5	H6	H7	H8				
		I3	I4	I5	I6	I7	I8	I9			
				J4	J5	J6	J7	J8	J9	J10	
						K7	K8	K9			

Leyenda

Nivel sonoro (dB(A))

	50-55		65-70
	55-60		>75
	60-65		

Barreras acústicas

	Pantalla acústica
	Dique de tierra

Tipos de edificio

	Uso residencial
	Uso sanitario o docente
	Uso industrial o comercial

Elementos cartográficos

	Carreteras
	FFCC
	Curva de nivel maestra
	Curva de nivel
	Hidrografía
	Límite de provincia
	Límite de municipio
	Otros elementos cartográficos



DIRECCIÓN TÉCNICA DEL PROYECTO
SERVICIOS MUNICIPALES
Y MEDIO AMBIENTE

MAPA ESTRATÉGICO DE RUIDO
DE MIRANDA DE EBRO (BURGOS)



ESCALAS
0 25 50 100 150 200 m
UNE A3 ORIGINALES 1:5.000

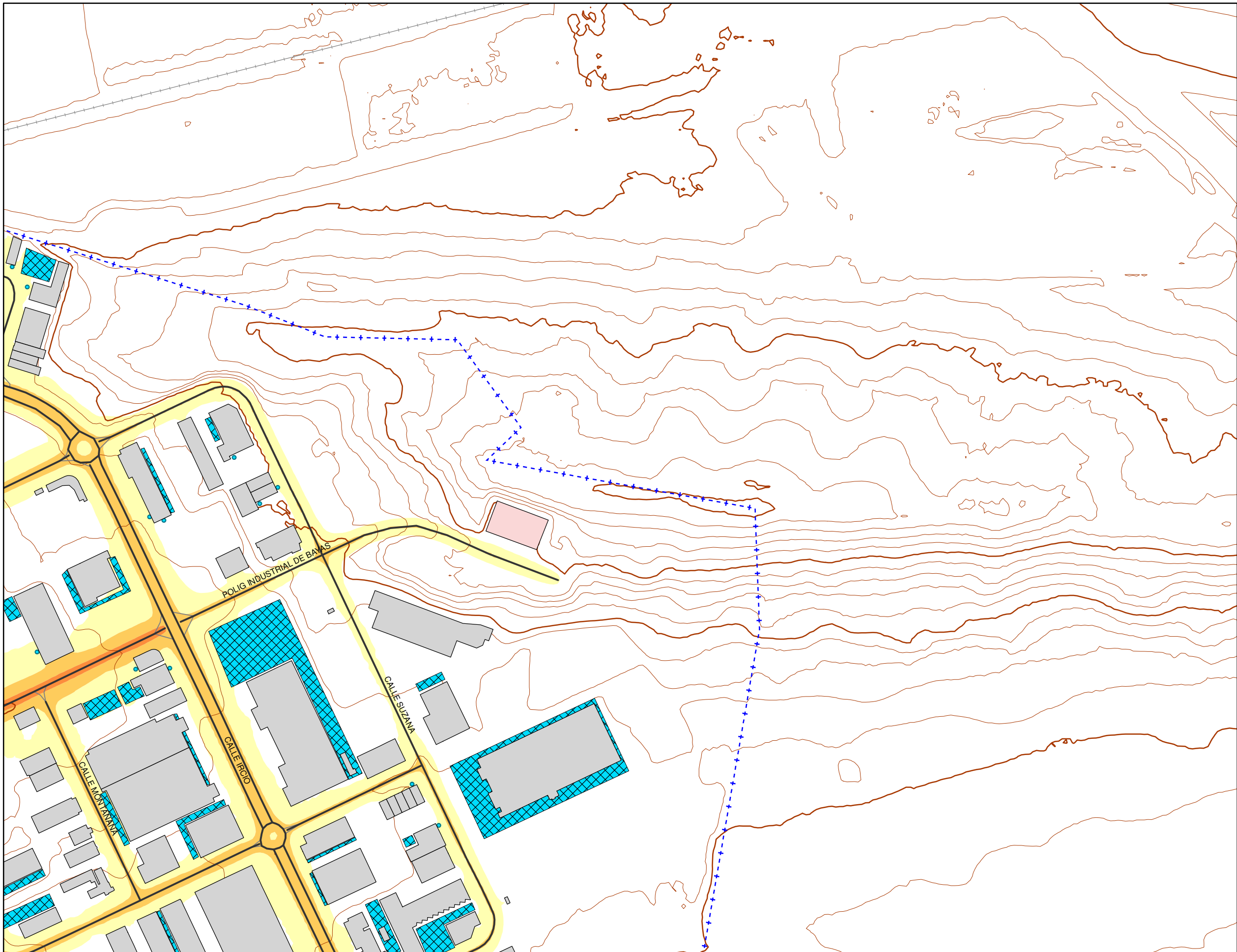
FECHA
NOVIEMBRE 2018

CLAVE
T-18-252

Nº PLANO
4.4

HOJA 17 DE 46

MAPA DE NIVELES SONOROS
RUIDO TOTAL. Lnoche



A1	A2																			
B1	B2	B3																		
	C2	C3	C4																	
D1	D2	D3	D4	D5	D6	D7														
E1	E2	E3	E4	E5	E6	E7	E8													
F1	F2	F3	F4	F5	F6	F7	F8													
	G2	G3	G4	G5	G6	G7	G8													
	H3	H4	H5	H6	H7	H8														
	I3	I4	I5	I6	I7	I8	I9													
		J4	J5	J6	J7	J8	J9	J10												
						K7	K8	K9												

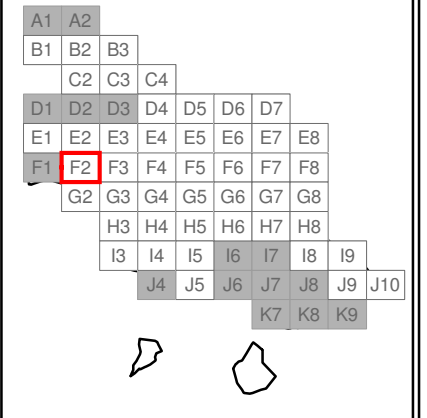
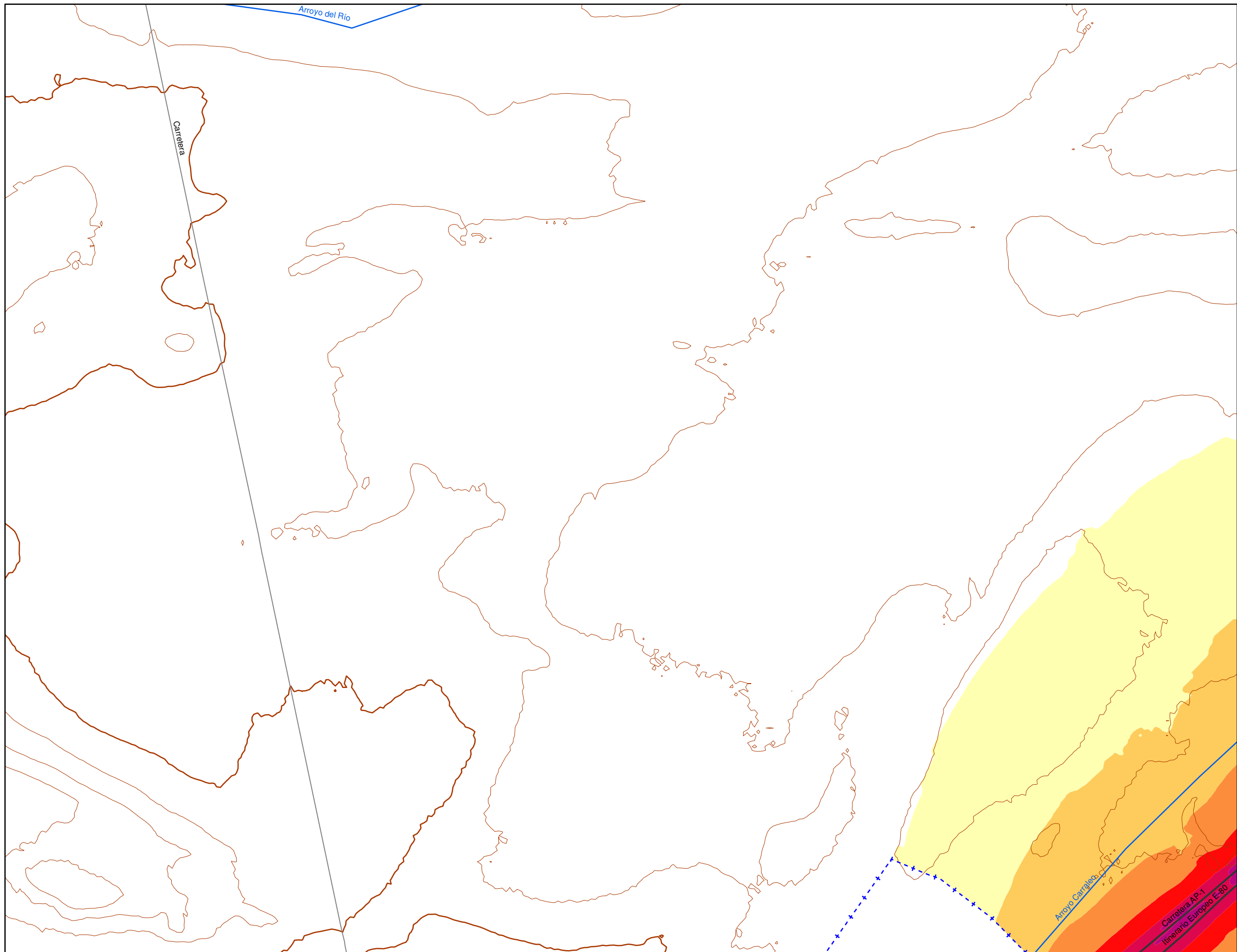
Leyenda

Nivel sonoro (dB(A))

	50-55		65-70
	55-60		>75
	60-65		

- Barreras acústicas
- Pantalla acústica
 - Dique de tierra
- Tipos de edificio
- Uso residencial
 - Uso sanitario o docente
 - Uso industrial o comercial

- Elementos cartográficos
- Carreteras
 - FFCC
 - Curva de nivel maestra
 - Curva de nivel
 - Hidrografía
 - Límite de provincia
 - Límite de municipio
 - Otros elementos cartográficos



Leyenda

Nivel sonoro (dB(A))

50-55	65-70
55-60	>75
60-65	

Barreras acústicas

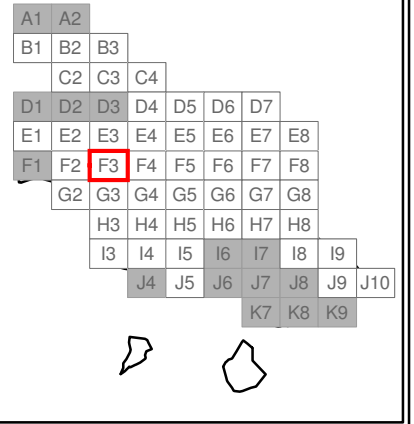
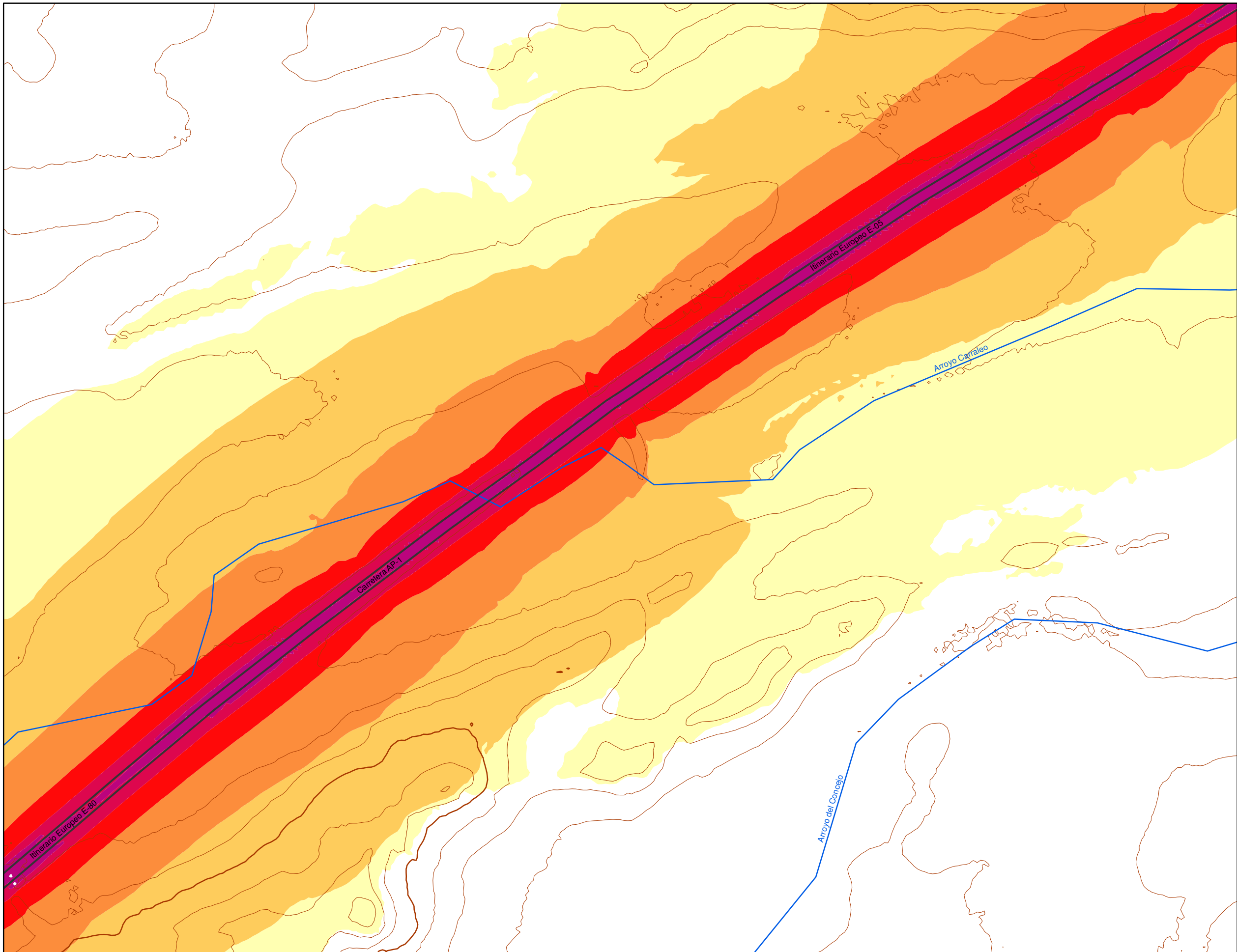
Pantalla acústica
Dique de tierra

Tipos de edificio

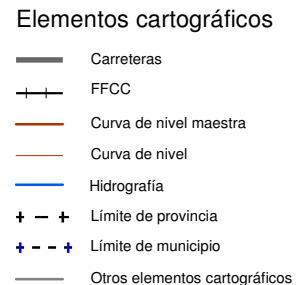
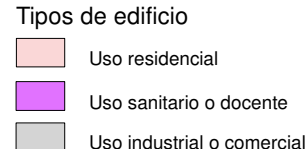
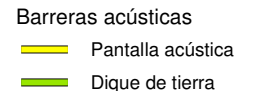
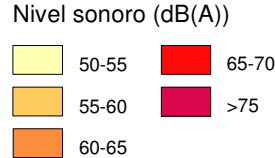
Uso residencial
Uso sanitario o docente
Uso industrial o comercial

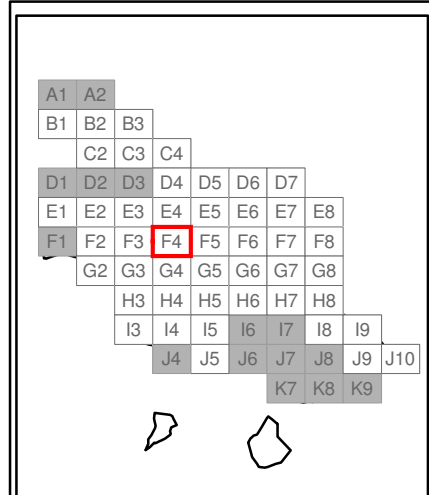
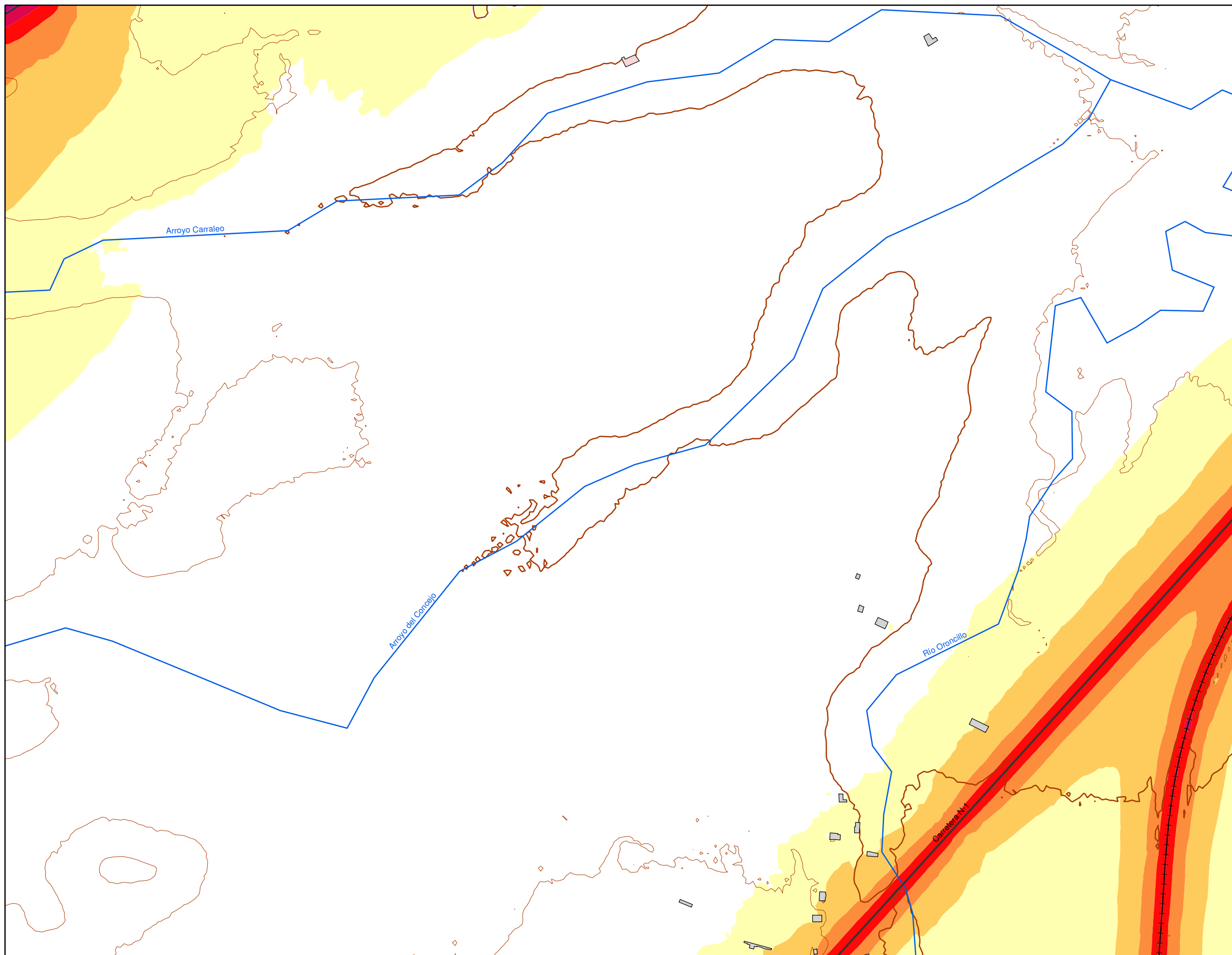
Elementos cartográficos

Carreteras
FFCC
Curva de nivel maestra
Curva de nivel
Hidrografía
Límite de provincia
Límite de municipio
Otros elementos cartográficos



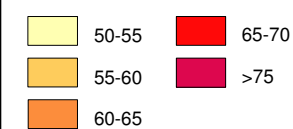
Leyenda



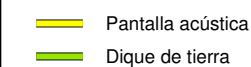


Leyenda

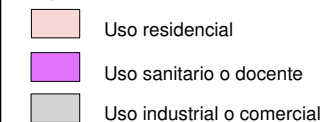
Nivel sonoro (dB(A))



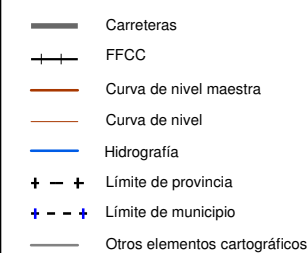
Barreras acústicas

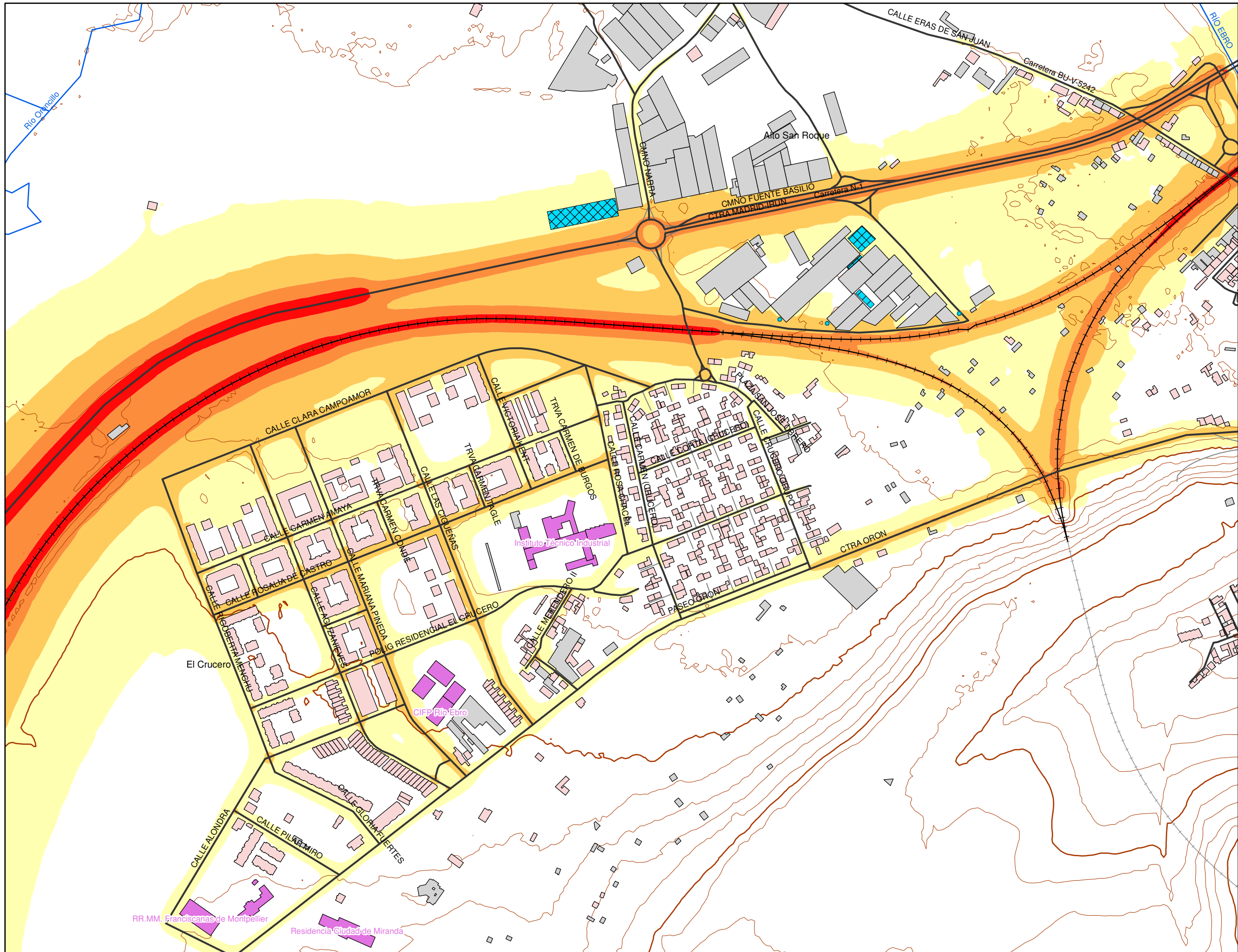


Tipos de edificio



Elementos cartográficos





A1	A2										
B1	B2	B3									
	C2	C3	C4								
D1	D2	D3	D4	D5	D6	D7					
E1	E2	E3	E4	E5	E6	E7	E8				
F1	F2	F3	F4	F5	F6	F7	F8				
G2	G3	G4	G5	G6	G7	G8					
H3	H4	H5	H6	H7	H8						
I3	I4	I5	I6	I7	I8	I9					
	J4	J5	J6	J7	J8	J9	J10				
				K7	K8	K9					

Leyenda

Nivel sonoro (dB(A))

50-55	65-70
55-60	>75
60-65	

Barreras acústicas

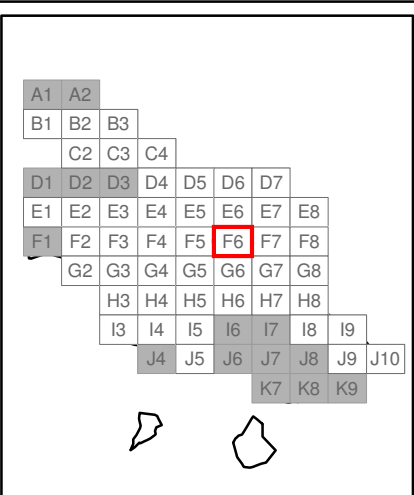
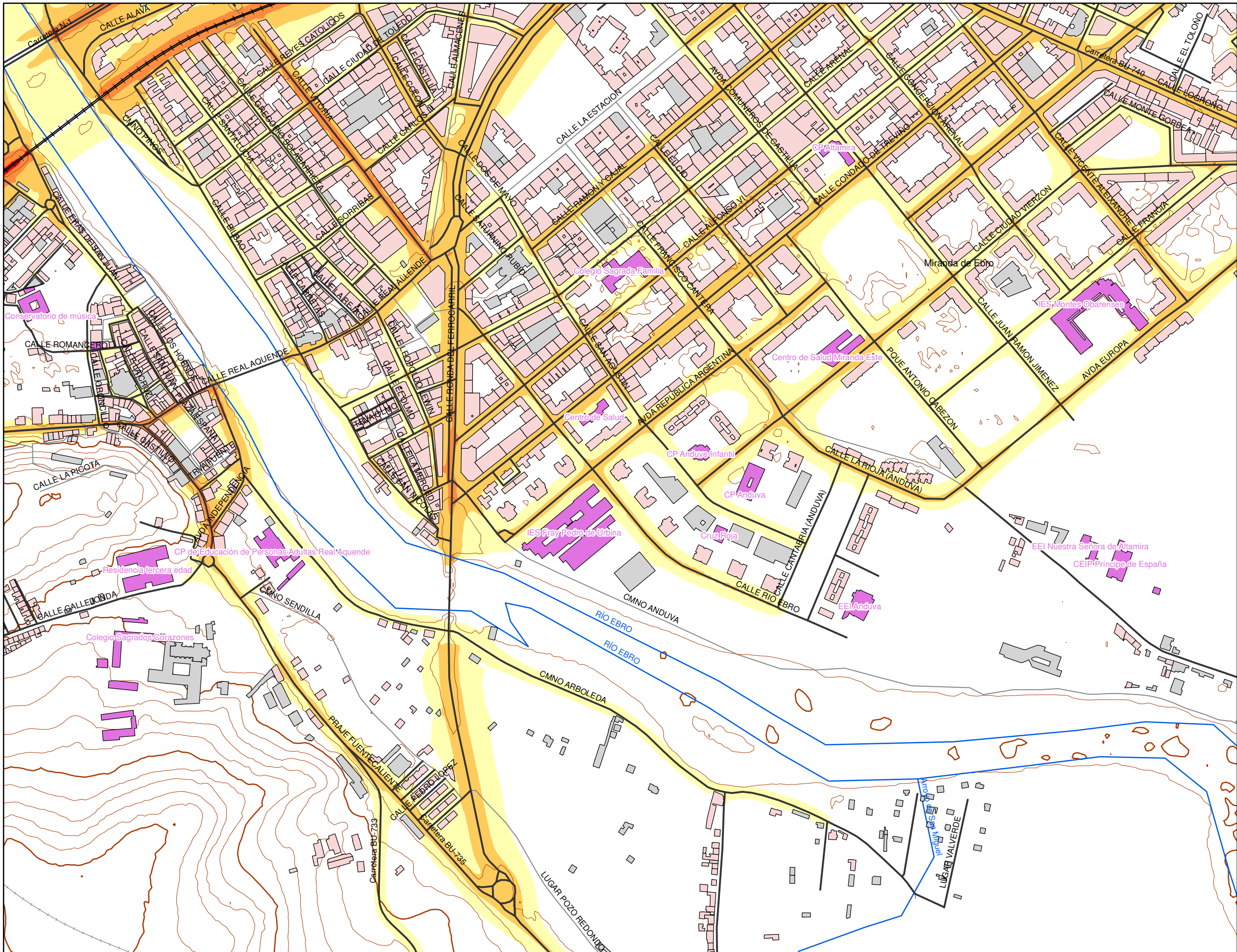
Pantalla acústica
Dique de tierra

Tipos de edificio

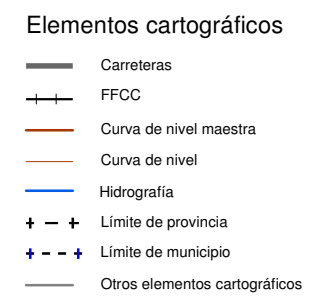
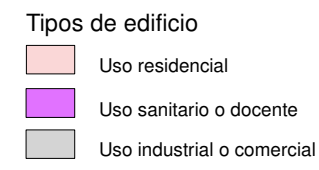
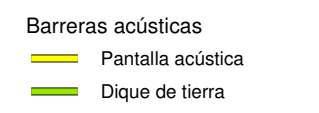
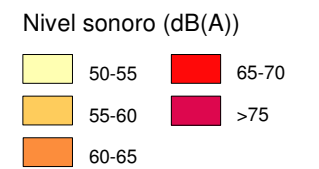
Uso residencial
Uso sanitario o docente
Uso industrial o comercial

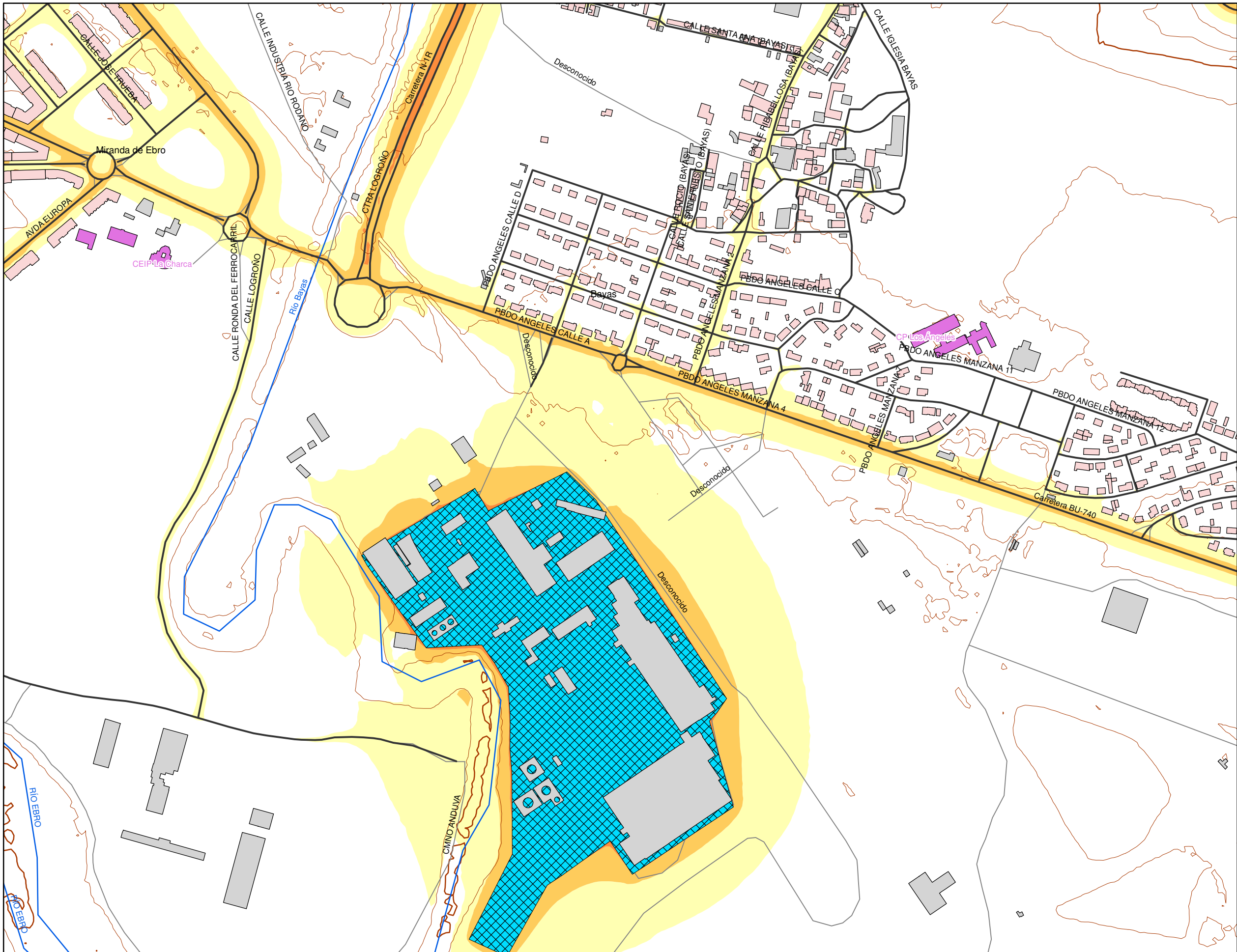
Elementos cartográficos

Carreteras
FFCC
Curva de nivel maestra
Curva de nivel
Hidrografía
Límite de provincia
Límite de municipio
Otros elementos cartográficos



Leyenda





A1	A2									
B1	B2	B3								
	C2	C3	C4							
D1	D2	D3	D4	D5	D6	D7				
E1	E2	E3	E4	E5	E6	E7	E8			
F1	F2	F3	F4	F5	F6	F7	F8			
G2	G3	G4	G5	G6	G7	G8				
H3	H4	H5	H6	H7	H8					
I3	I4	I5	I6	I7	I8	I9				
	J4	J5	J6	J7	J8	J9	J10			
				K7	K8	K9				

Leyenda

Nivel sonoro (dB(A))

	50-55		65-70
	55-60		>75
	60-65		

Barreras acústicas

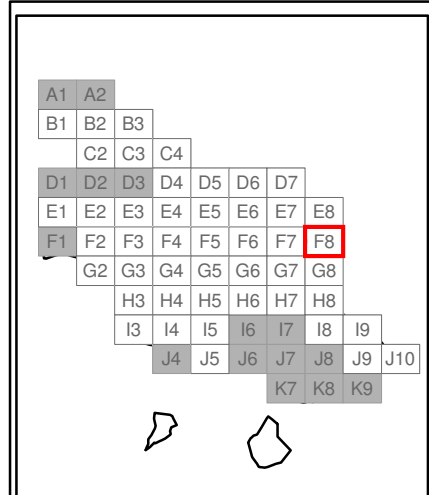
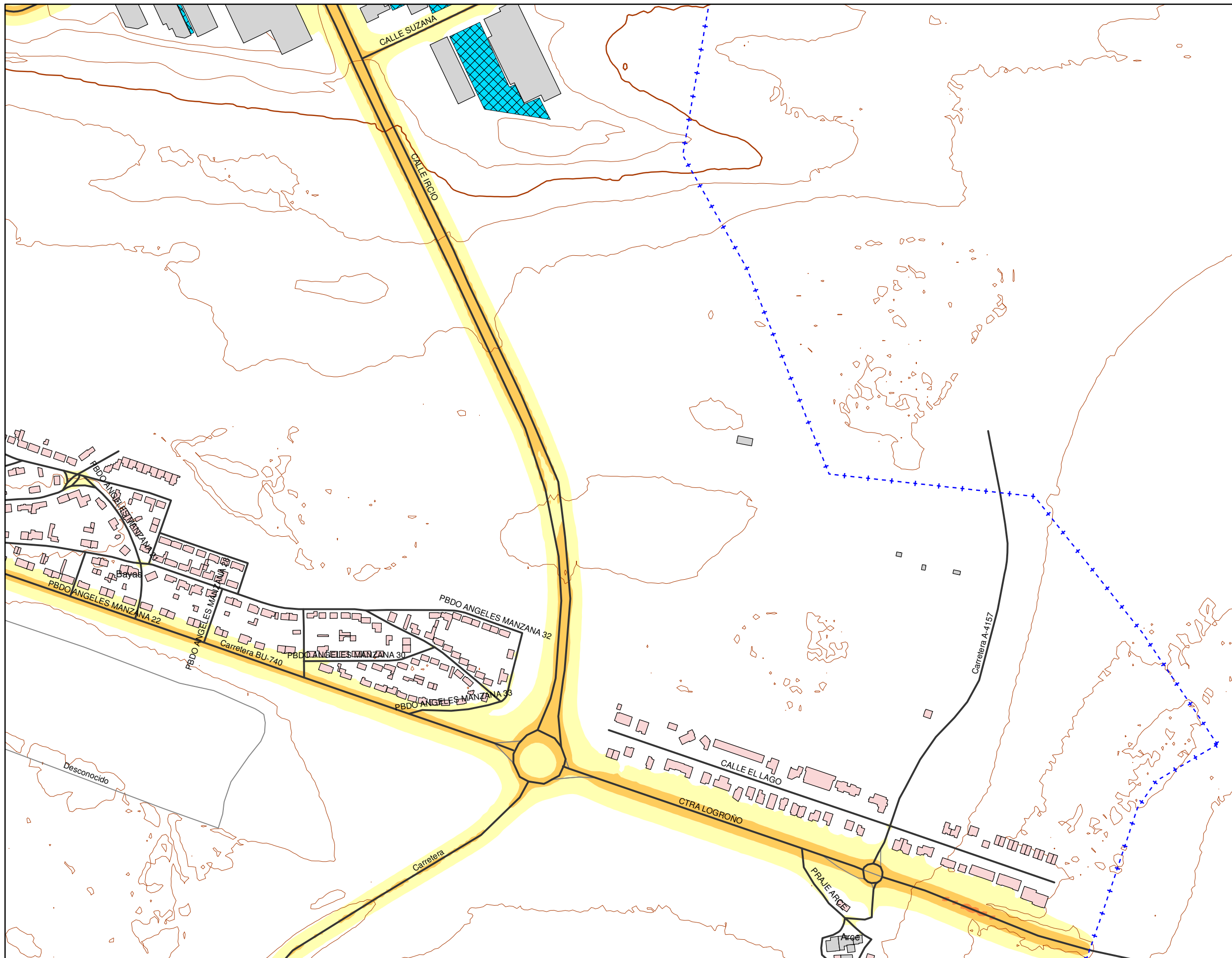
	Pantalla acústica
	Dique de tierra

Tipos de edificio

	Uso residencial
	Uso sanitario o docente
	Uso industrial o comercial

Elementos cartográficos

	Carreteras
	FFCC
	Curva de nivel maestra
	Curva de nivel
	Hidrografía
	Límite de provincia
	Límite de municipio
	Otros elementos cartográficos



Leyenda

Nivel sonoro (dB(A))

50-55	65-70
55-60	>75
60-65	

Barreras acústicas

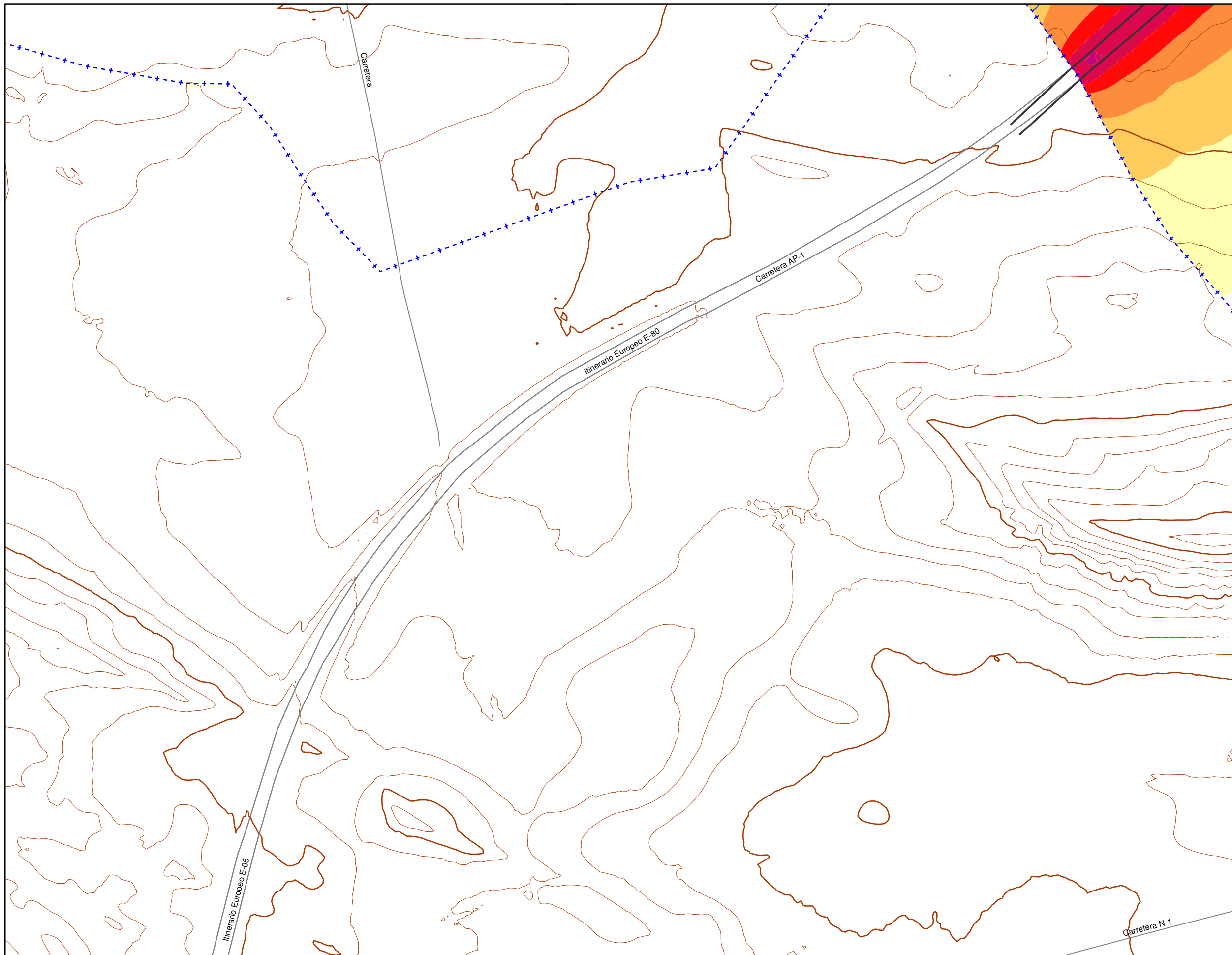
Pantalla acústica
Dique de tierra

Tipos de edificio

Uso residencial
Uso sanitario o docente
Uso industrial o comercial

Elementos cartográficos

Carreteras
FFCC
Curva de nivel maestra
Curva de nivel
Hidrografía
Límite de provincia
Límite de municipio
Otros elementos cartográficos



A1	A2																			
B1	B2	B3																		
	C2	C3	C4																	
D1	D2	D3	D4	D5	D6	D7														
E1	E2	E3	E4	E5	E6	E7	E8													
F1	F2	F3	F4	F5	F6	F7	F8													
G2	G3	G4	G5	G6	G7	G8														
	H3	H4	H5	H6	H7	H8														
	I3	I4	I5	I6	I7	I8	I9													
		J4	J5	J6	J7	J8	J9	J10												
										K7	K8	K9								

Leyenda

Nivel sonoro (dB(A))

	50-55		65-70
	55-60		>75
	60-65		

Barreras acústicas

	Pantalla acústica
	Dique de tierra

Tipos de edificio

	Uso residencial
	Uso sanitario o docente
	Uso industrial o comercial

Elementos cartográficos

	Carreteras
	FFCC
	Curva de nivel maestra
	Curva de nivel
	Hidrografía
	Límite de provincia
	Límite de municipio
	Otros elementos cartográficos



DIRECCIÓN TÉCNICA DEL PROYECTO
SERVICIOS MUNICIPALES
Y MEDIO AMBIENTE

MAPA ESTRATÉGICO DE RUIDO
DE MIRANDA DE EBRO (BURGOS)



ESCALAS
0 25 50 100 150 200 m
UNE A3 ORIGINALES 1:5.000

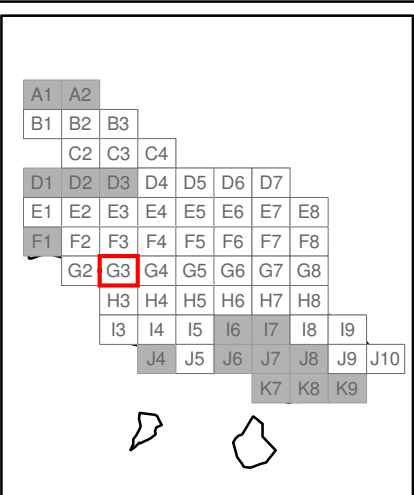
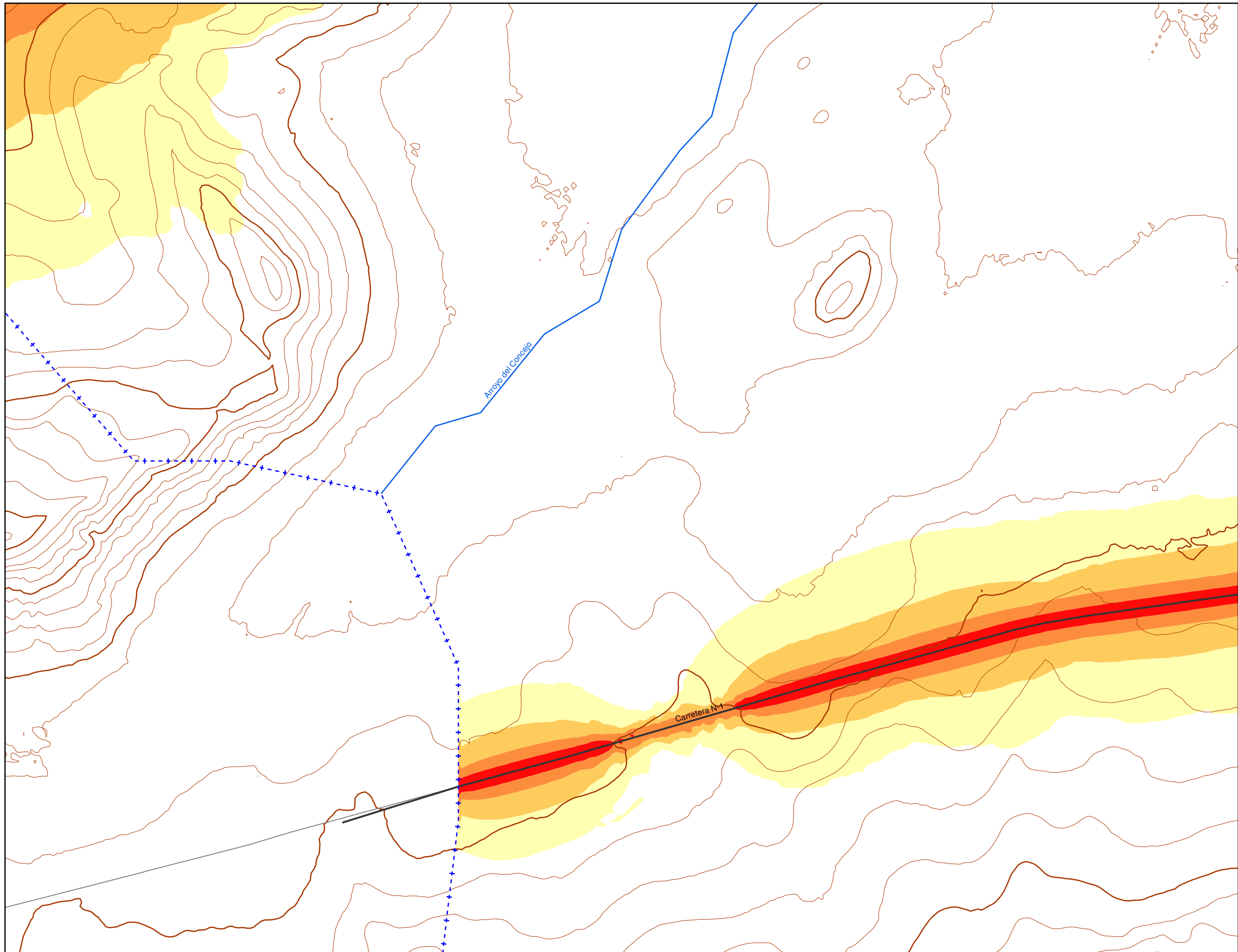
FECHA
NOVIEMBRE 2018

CLAVE
T-18-252

Nº PLANO
4.4

HOJA 26 DE 46

MAPA DE NIVELES SONOROS
RUIDO TOTAL. Lnoche



Leyenda

Nivel sonoro (dB(A))

50-55	65-70
55-60	>75
60-65	

Barreras acústicas

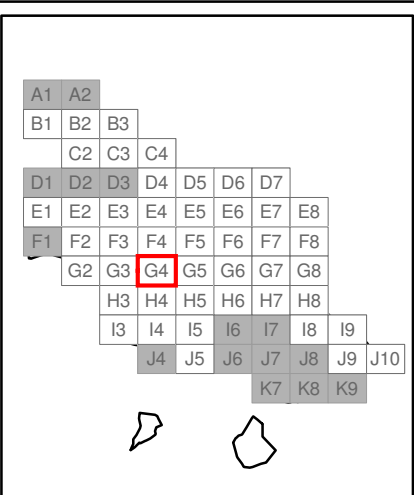
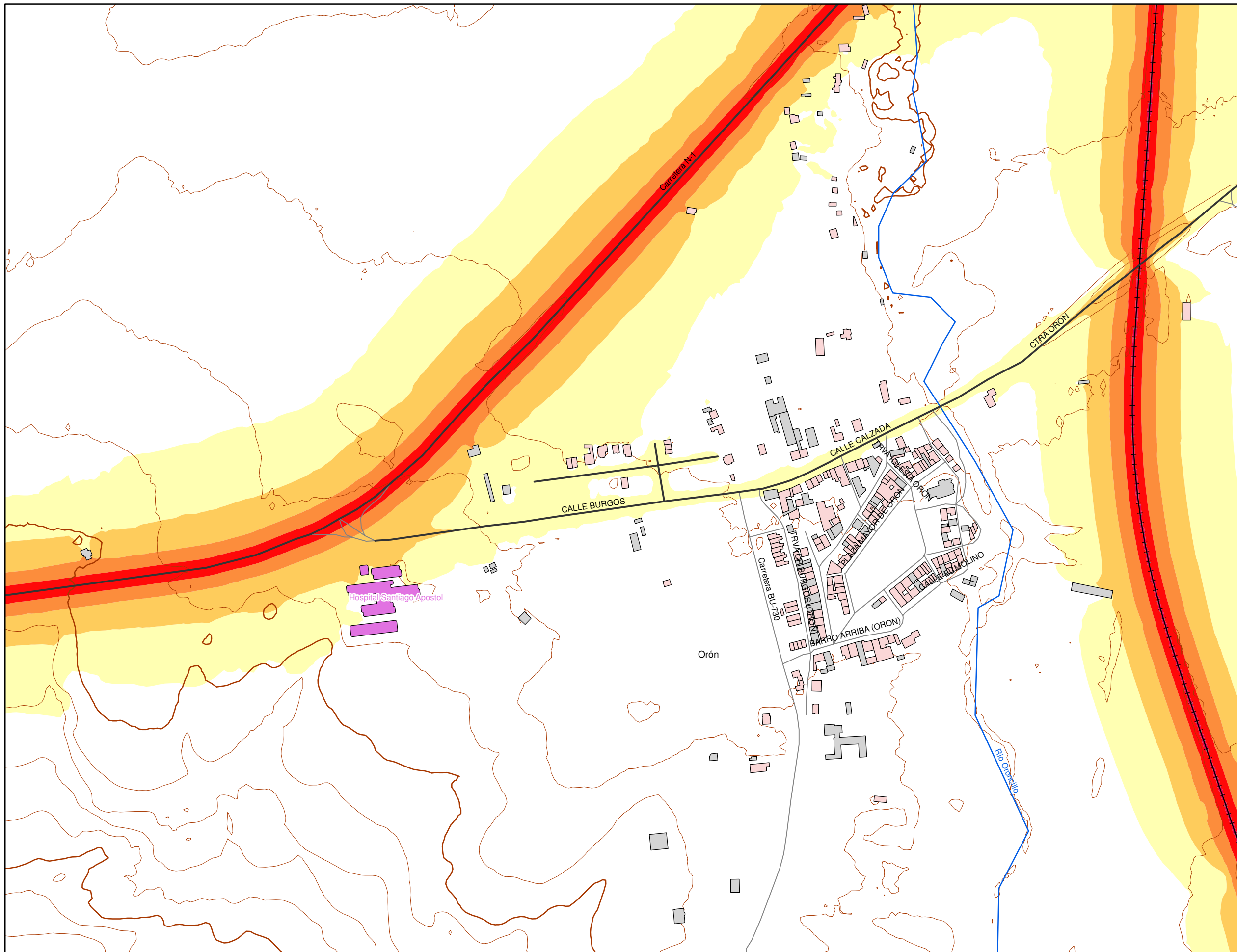
Pantalla acústica
Dique de tierra

Tipos de edificio

Usos residencial
Usos sanitario o docente
Usos industrial o comercial

Elementos cartográficos

Carreteras
FFCC
Curva de nivel maestra
Curva de nivel
Hidrografía
Límite de provincia
Límite de municipio
Otros elementos cartográficos



Leyenda

- Nivel sonoro (dB(A))
- 50-55
 - 55-60
 - 60-65
 - 65-70
 - >75

- Barreras acústicas
- Pantalla acústica
 - Dique de tierra

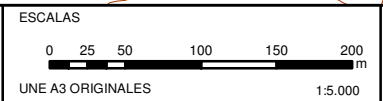
- Tipos de edificio
- Uso residencial
 - Uso sanitario o docente
 - Uso industrial o comercial

- Elementos cartográficos
- Carreteras
 - + FFCC
 - Curva de nivel maestra
 - Curva de nivel
 - Hidrografía
 - Límite de provincia
 - Límite de municipio
 - Otros elementos cartográficos



DIRECCIÓN TÉCNICA DEL PROYECTO
SERVICIOS MUNICIPALES
Y MEDIO AMBIENTE

MAPA ESTRATÉGICO DE RUIDO
DE MIRANDA DE EBRO (BURGOS)



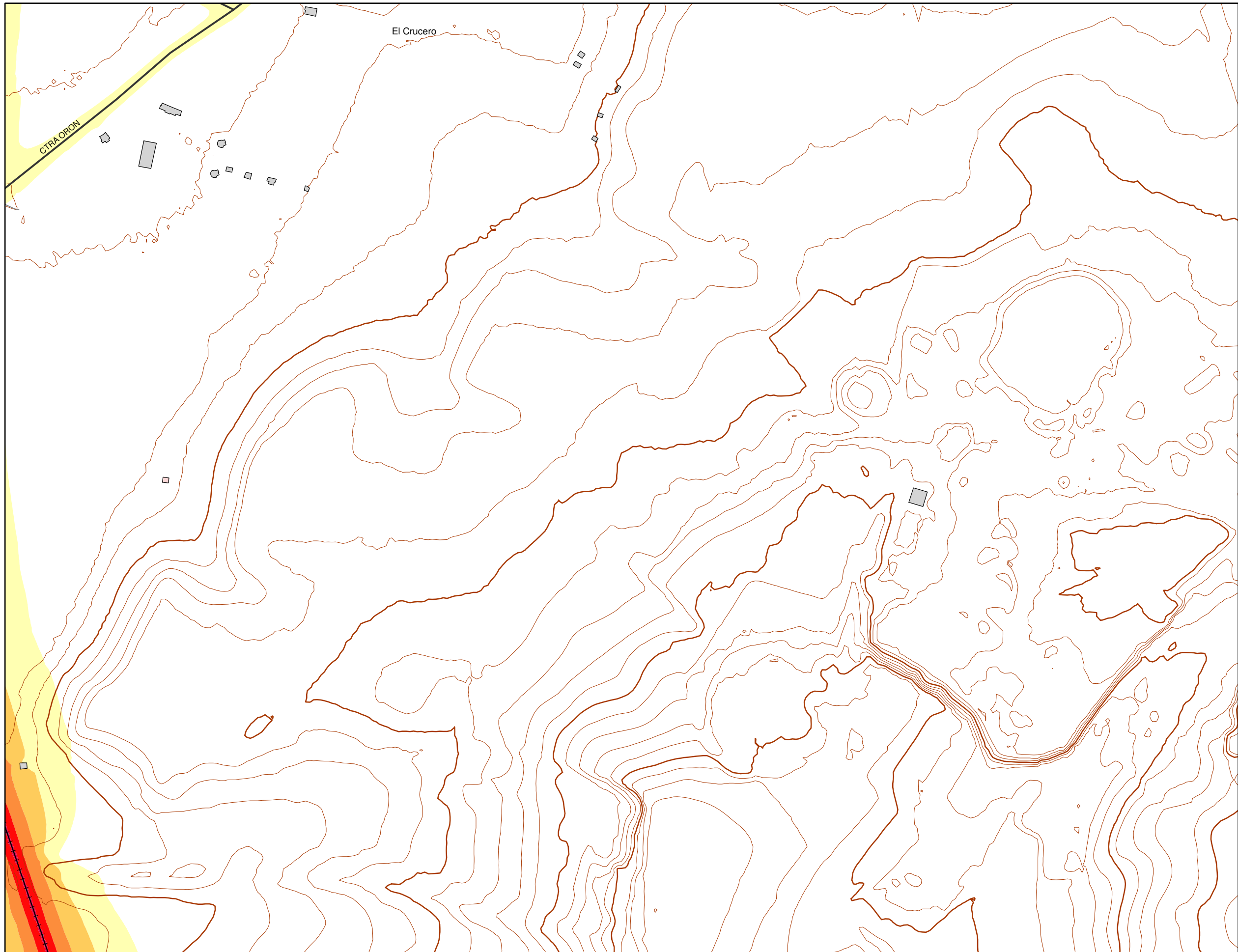
FECHA
NOVIEMBRE 2018

CLAVE
T-18-252

Nº PLANO
4.4

HOJA 28 DE 46

MAPA DE NIVELES SONOROS
RUIDO TOTAL. Lnoche



A1	A2																			
B1	B2	B3																		
	C2	C3	C4																	
D1	D2	D3	D4	D5	D6	D7														
E1	E2	E3	E4	E5	E6	E7	E8													
F1	F2	F3	F4	F5	F6	F7	F8													
G2	G3	G4	G5	G6	G7	G8														
	H3	H4	H5	H6	H7	H8														
	I3	I4	I5	I6	I7	I8	I9													
		J4	J5	J6	J7	J8	J9	J10												
					K7	K8	K9													

Leyenda

Nivel sonoro (dB(A))

	50-55		65-70
	55-60		>75
	60-65		

Barreras acústicas

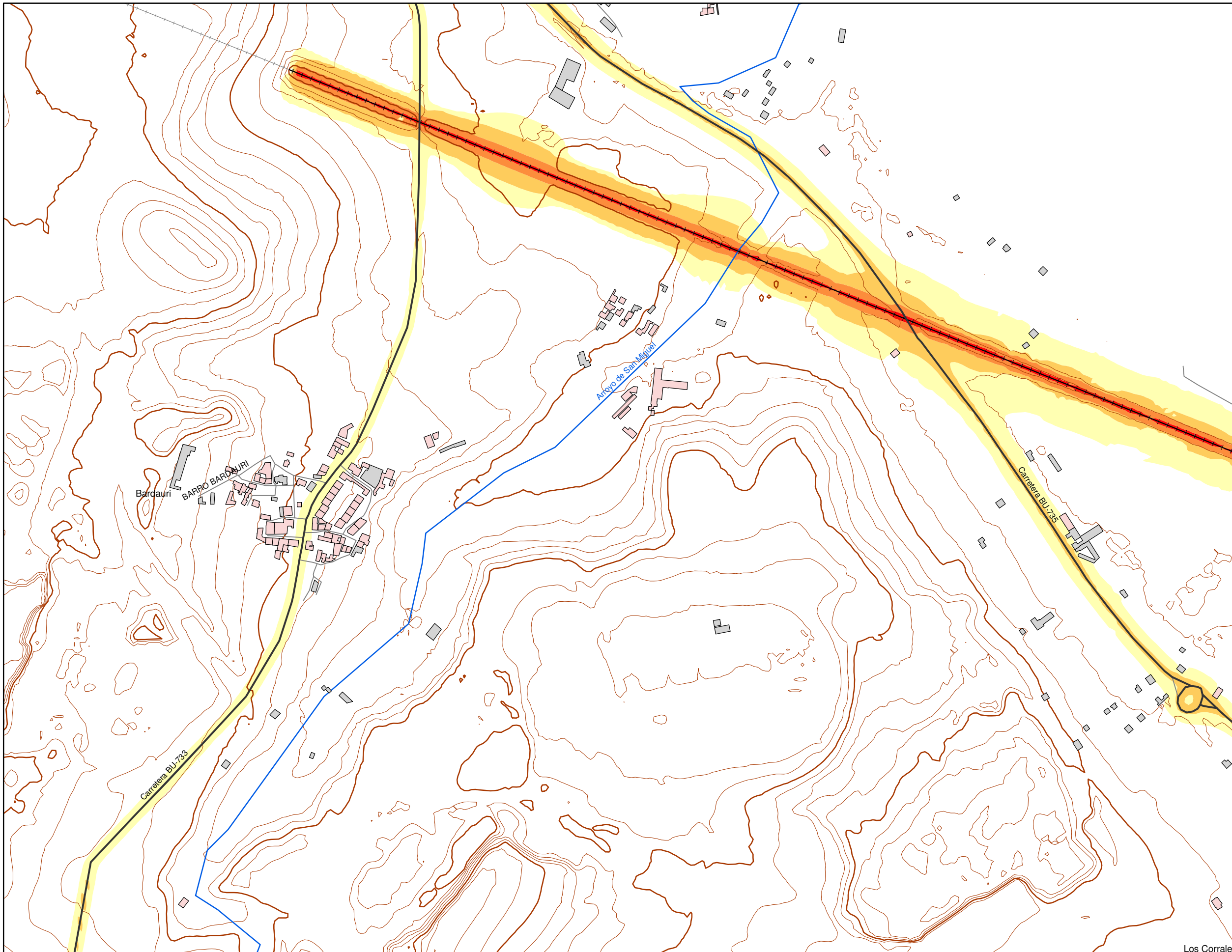
	Pantalla acústica
	Dique de tierra

Tipos de edificio

	Uso residencial
	Uso sanitario o docente
	Uso industrial o comercial

Elementos cartográficos

	Carreteras
	FFCC
	Curva de nivel maestra
	Curva de nivel
	Hidrografía
	Límite de provincia
	Límite de municipio
	Otros elementos cartográficos



A1	A2																
B1	B2	B3															
	C2	C3	C4														
D1	D2	D3	D4	D5	D6	D7											
E1	E2	E3	E4	E5	E6	E7	E8										
F1	F2	F3	F4	F5	F6	F7	F8										
	G2	G3	G4	G5	G6	G7	G8										
	H3	H4	H5	H6	H7	H8											
	I3	I4	I5	I6	I7	I8	I9										
		J4	J5	J6	J7	J8	J9	J10									
						K7	K8	K9									

Leyenda

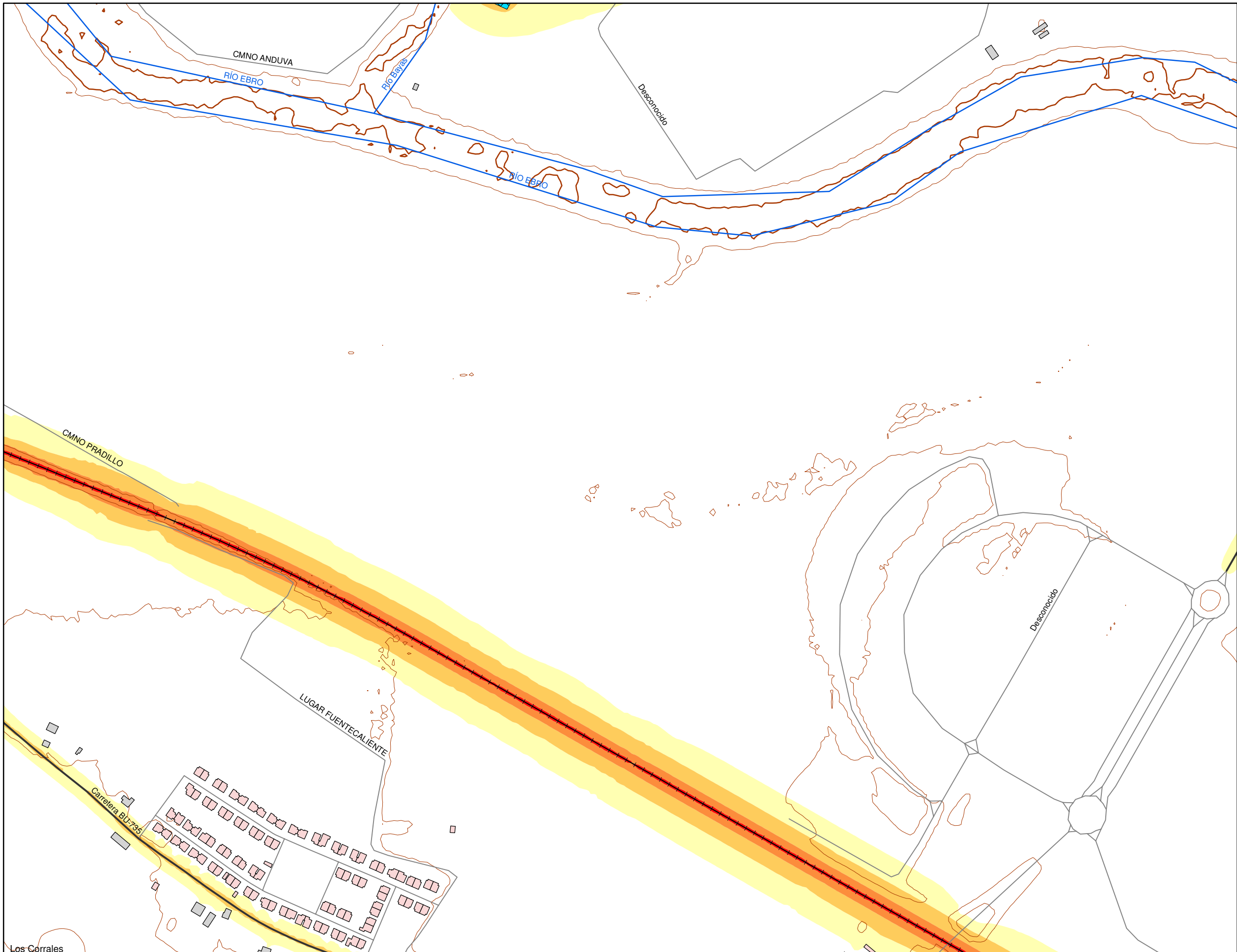
Nivel sonoro (dB(A))

	50-55		65-70
	55-60		>75
	60-65		

- Barreras acústicas
- Pantalla acústica
 - Dique de tierra

- Tipos de edificio
- Uso residencial
 - Uso sanitario o docente
 - Uso industrial o comercial

- Elementos cartográficos
- Carreteras
 - FFCC
 - Curva de nivel maestra
 - Curva de nivel
 - Hidrografía
 - Límite de provincia
 - Límite de municipio
 - Otros elementos cartográficos



A1	A2																			
B1	B2	B3																		
	C2	C3	C4																	
D1	D2	D3	D4	D5	D6	D7														
E1	E2	E3	E4	E5	E6	E7	E8													
F1	F2	F3	F4	F5	F6	F7	F8													
	G2	G3	G4	G5	G6	G7	G8													
		H3	H4	H5	H6	H7	H8													
		I3	I4	I5	I6	I7	I8	I9												
			J4	J5	J6	J7	J8	J9	J10											
						K7	K8	K9												

Leyenda

Nivel sonoro (dB(A))

	50-55		65-70
	55-60		>75
	60-65		

Barreras acústicas

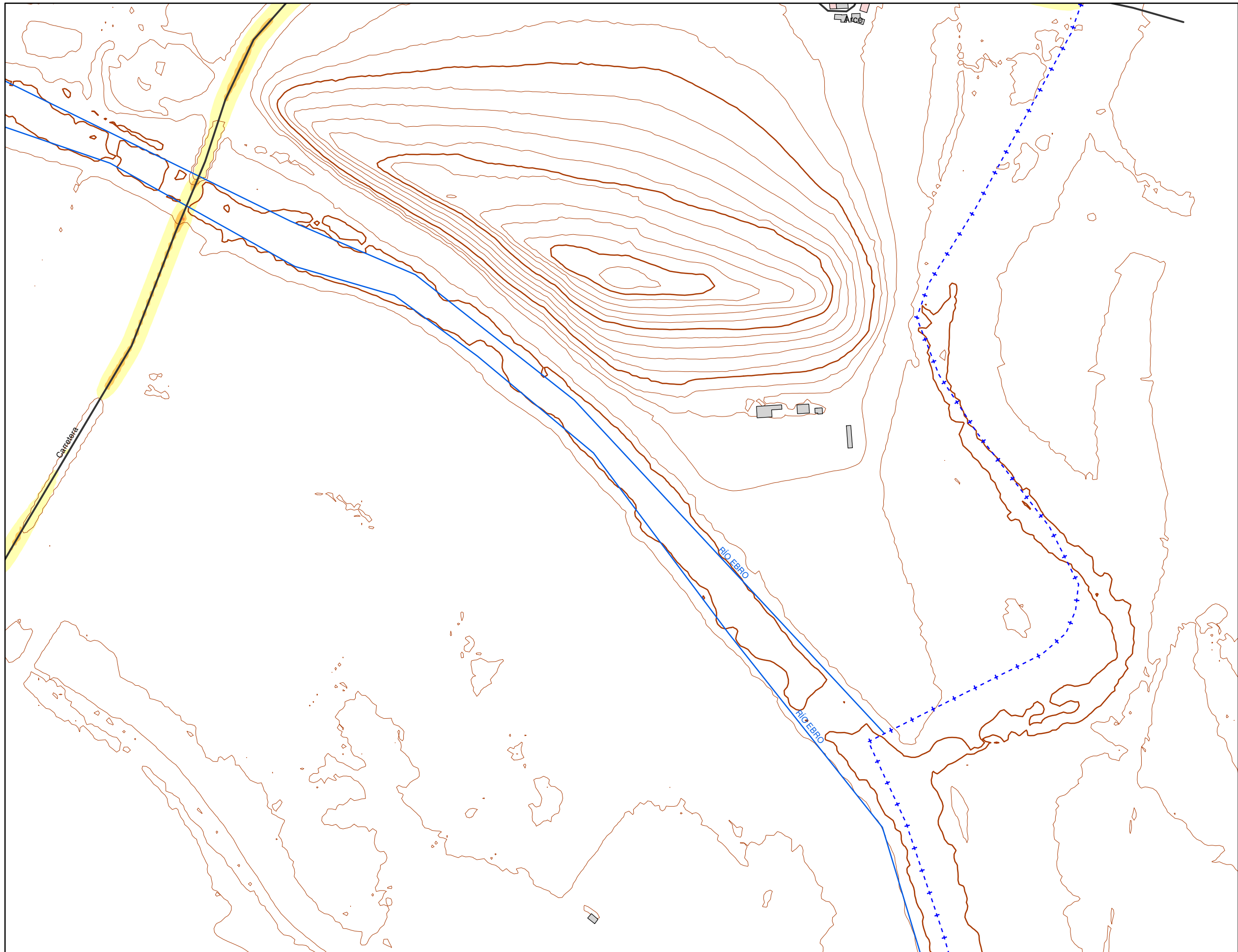
	Pantalla acústica
	Dique de tierra

Tipos de edificio

	Uso residencial
	Uso sanitario o docente
	Uso industrial o comercial

Elementos cartográficos

	Carreteras
	FFCC
	Curva de nivel maestra
	Curva de nivel
	Hidrografía
	Límite de provincia
	Límite de municipio
	Otros elementos cartográficos



A1	A2																			
B1	B2	B3																		
	C2	C3	C4																	
D1	D2	D3	D4	D5	D6	D7														
E1	E2	E3	E4	E5	E6	E7	E8													
F1	F2	F3	F4	F5	F6	F7	F8													
G2	G3	G4	G5	G6	G7	G8														
	H3	H4	H5	H6	H7	H8														
	I3	I4	I5	I6	I7	I8	I9													
		J4	J5	J6	J7	J8	J9	J10												
						K7	K8	K9												

Leyenda

Nivel sonoro (dB(A))

	50-55		65-70
	55-60		>75
	60-65		

Barreras acústicas

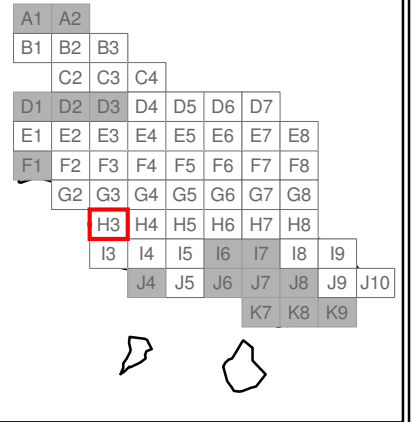
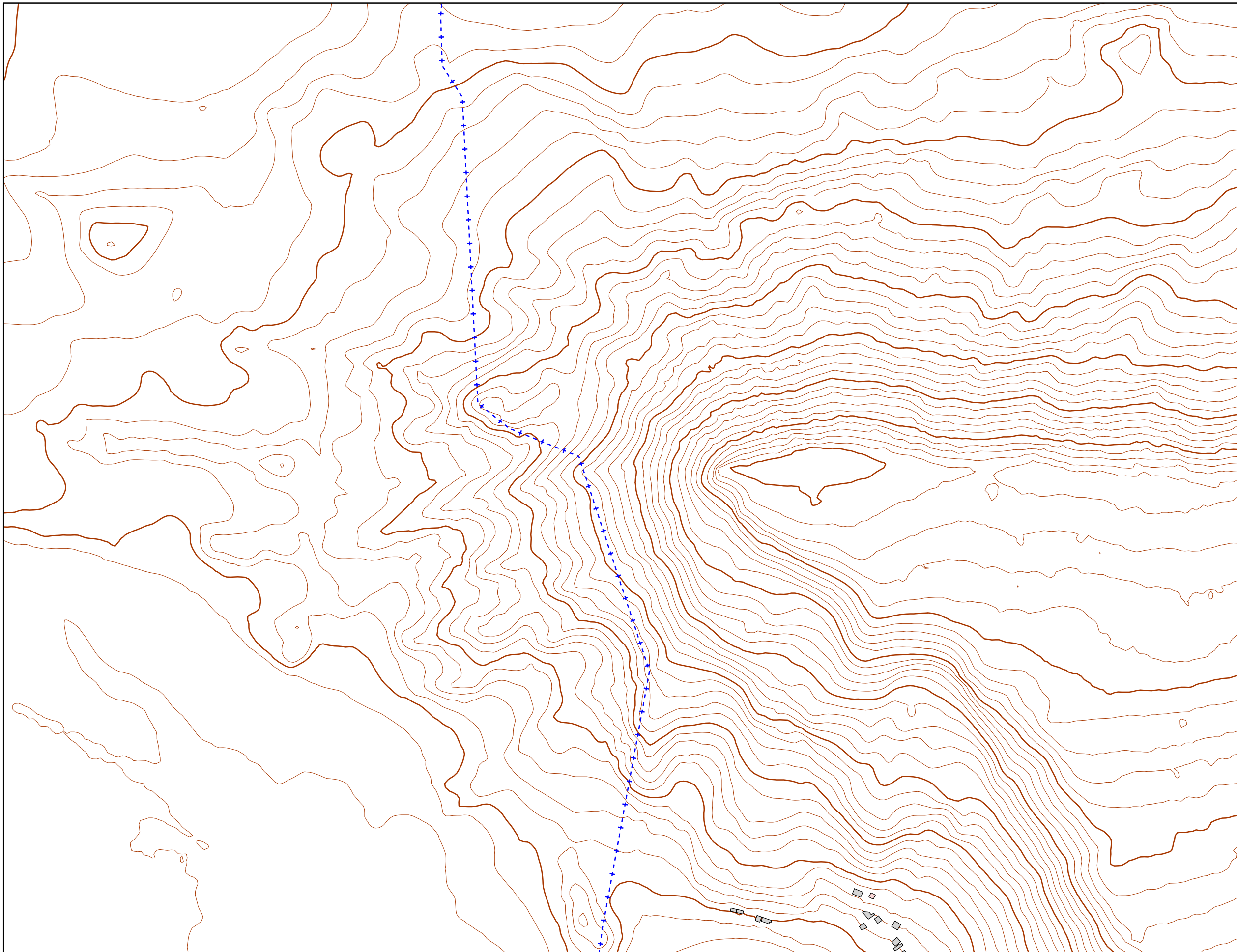
	Pantalla acústica
	Dique de tierra

Tipos de edificio

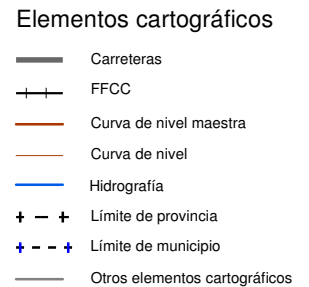
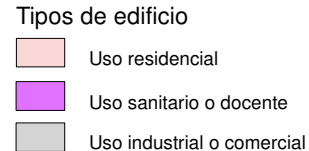
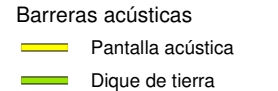
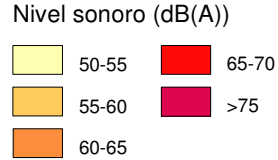
	Uso residencial
	Uso sanitario o docente
	Uso industrial o comercial

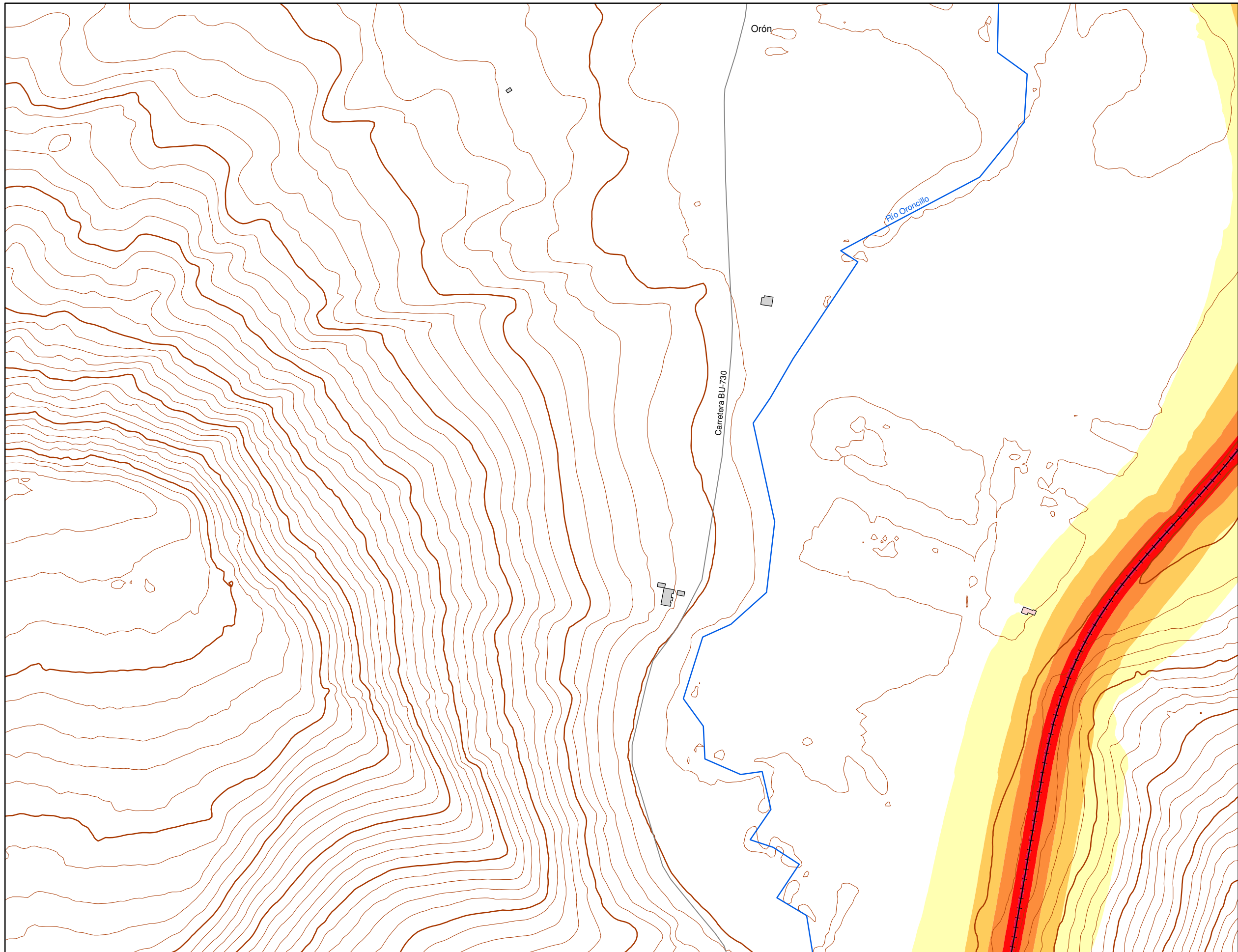
Elementos cartográficos

	Carreteras
	FFCC
	Curva de nivel maestra
	Curva de nivel
	Hidrografía
	Límite de provincia
	Límite de municipio
	Otros elementos cartográficos



Leyenda





A1	A2																			
B1	B2	B3																		
	C2	C3	C4																	
D1	D2	D3	D4	D5	D6	D7														
E1	E2	E3	E4	E5	E6	E7	E8													
F1	F2	F3	F4	F5	F6	F7	F8													
G2	G3	G4	G5	G6	G7	G8														
	H3	H4	H5	H6	H7	H8														
	I3	I4	I5	I6	I7	I8	I9													
		J4	J5	J6	J7	J8	J9	J10												
						K7	K8	K9												

Leyenda

Nivel sonoro (dB(A))

	50-55		65-70
	55-60		>75
	60-65		

Barreras acústicas

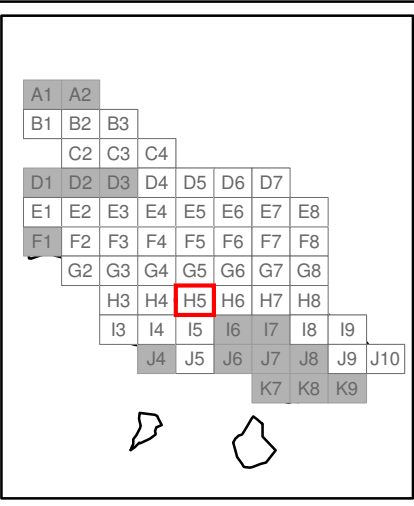
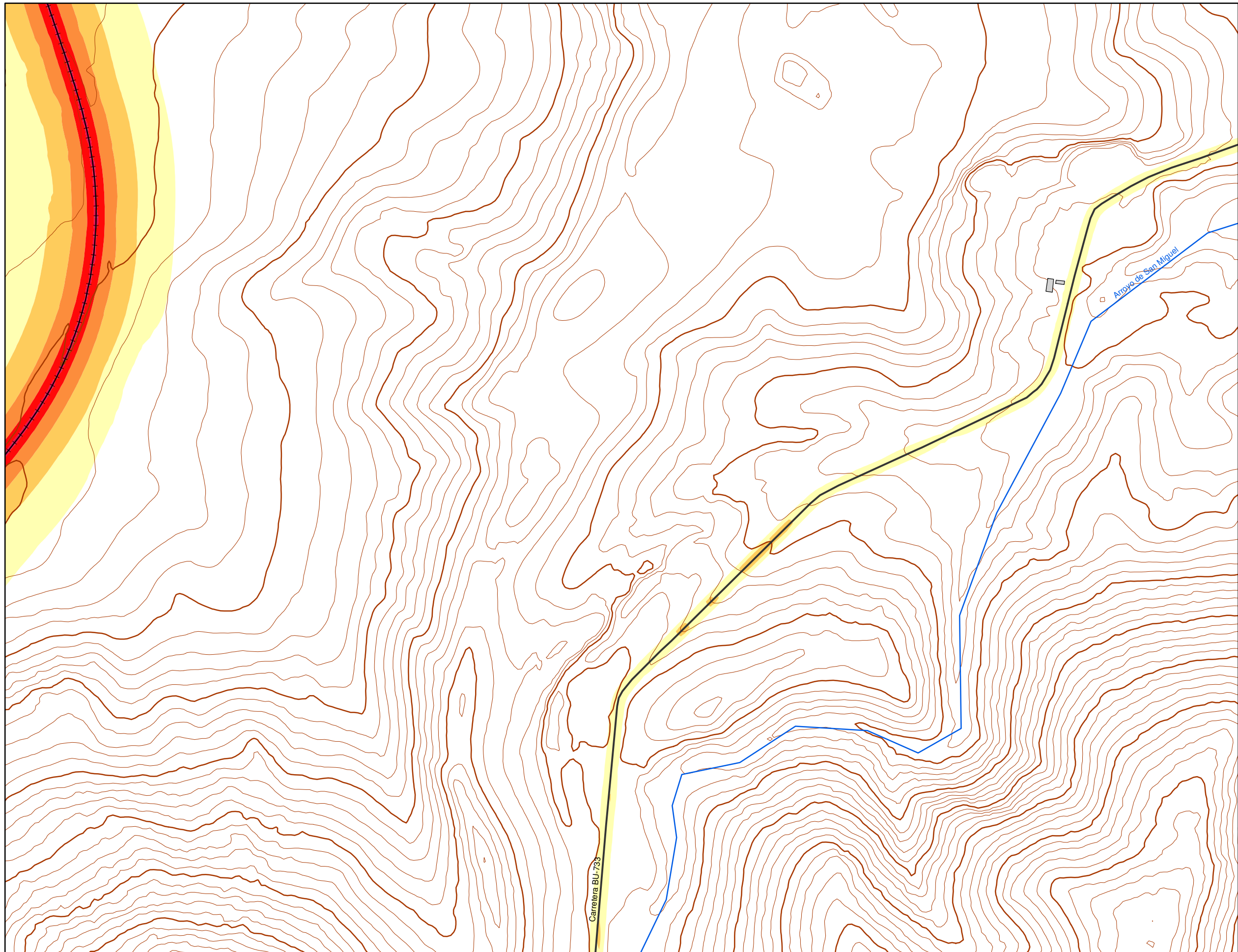
	Pantalla acústica
	Dique de tierra

Tipos de edificio

	Uso residencial
	Uso sanitario o docente
	Uso industrial o comercial






Elementos cartográficos

	Carreteras
	FFCC
	Curva de nivel maestra
	Curva de nivel
	Hidrografía
	Límite de provincia
	Límite de municipio
	Otros elementos cartográficos





Leyenda




Nivel sonoro (dB(A))

 50-55	 65-70
 55-60	 >75
 60-65	









Barreras acústicas

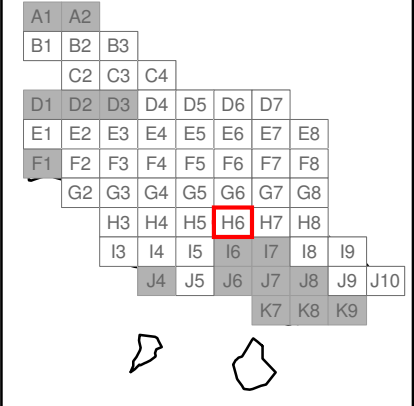
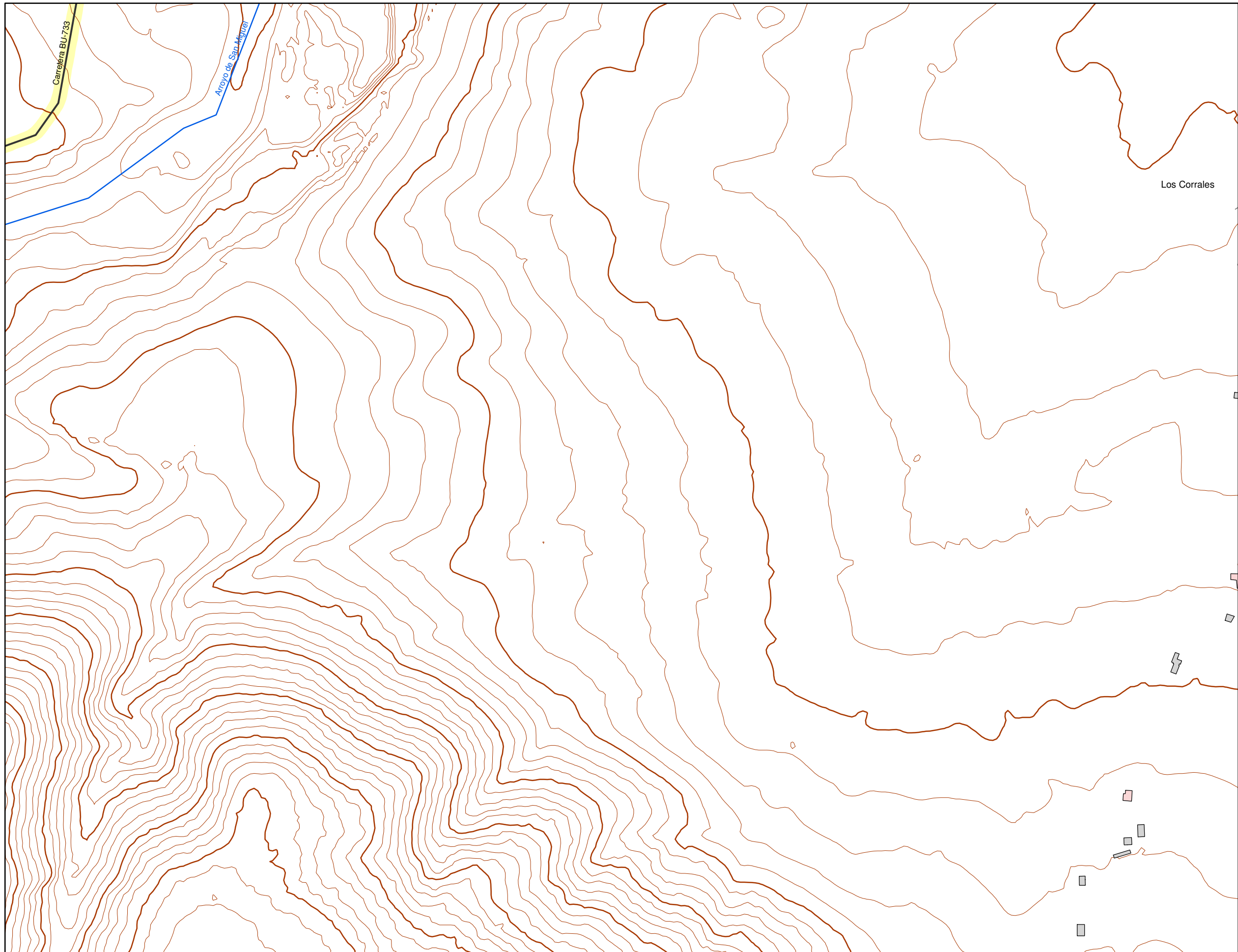
 Pantalla acústica
 Dique de tierra

Tipos de edificio

 Uso residencial
 Uso sanitario o docente
 Uso industrial o comercial

Elementos cartográficos

 Carreteras
 FFCC
 Curva de nivel maestra
 Curva de nivel
 Hidrografía
 Límite de provincia
 Límite de municipio
 Otros elementos cartográficos



Leyenda

Nivel sonoro (dB(A))

50-55	65-70
55-60	>75
60-65	

Barreras acústicas

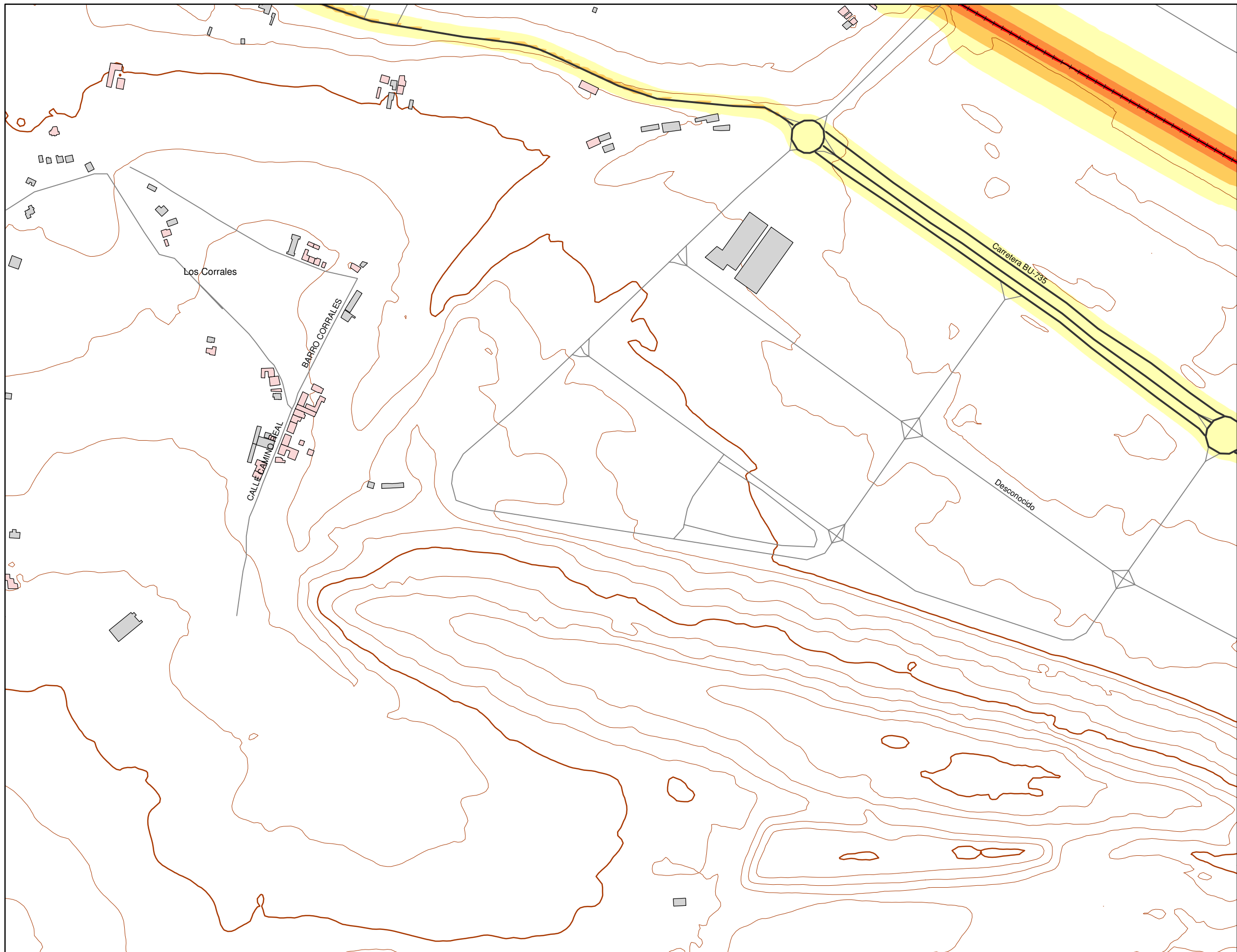
Pantalla acústica
Dique de tierra

Tipos de edificio

Uso residencial
Uso sanitario o docente
Uso industrial o comercial

Elementos cartográficos

Carreteras
FFCC
Curva de nivel maestra
Curva de nivel
Hidrografía
Límite de provincia
Límite de municipio
Otros elementos cartográficos



A1	A2										
B1	B2	B3									
	C2	C3	C4								
D1	D2	D3	D4	D5	D6	D7					
E1	E2	E3	E4	E5	E6	E7	E8				
F1	F2	F3	F4	F5	F6	F7	F8				
G2	G3	G4	G5	G6	G7	G8					
H3	H4	H5	H6	H7	H8						
I3	I4	I5	I6	I7	I8	I9					
	J4	J5	J6	J7	J8	J9	J10				
					K7	K8	K9				

Leyenda

Nivel sonoro (dB(A))

	50-55		65-70
	55-60		>75
	60-65		

Barreras acústicas

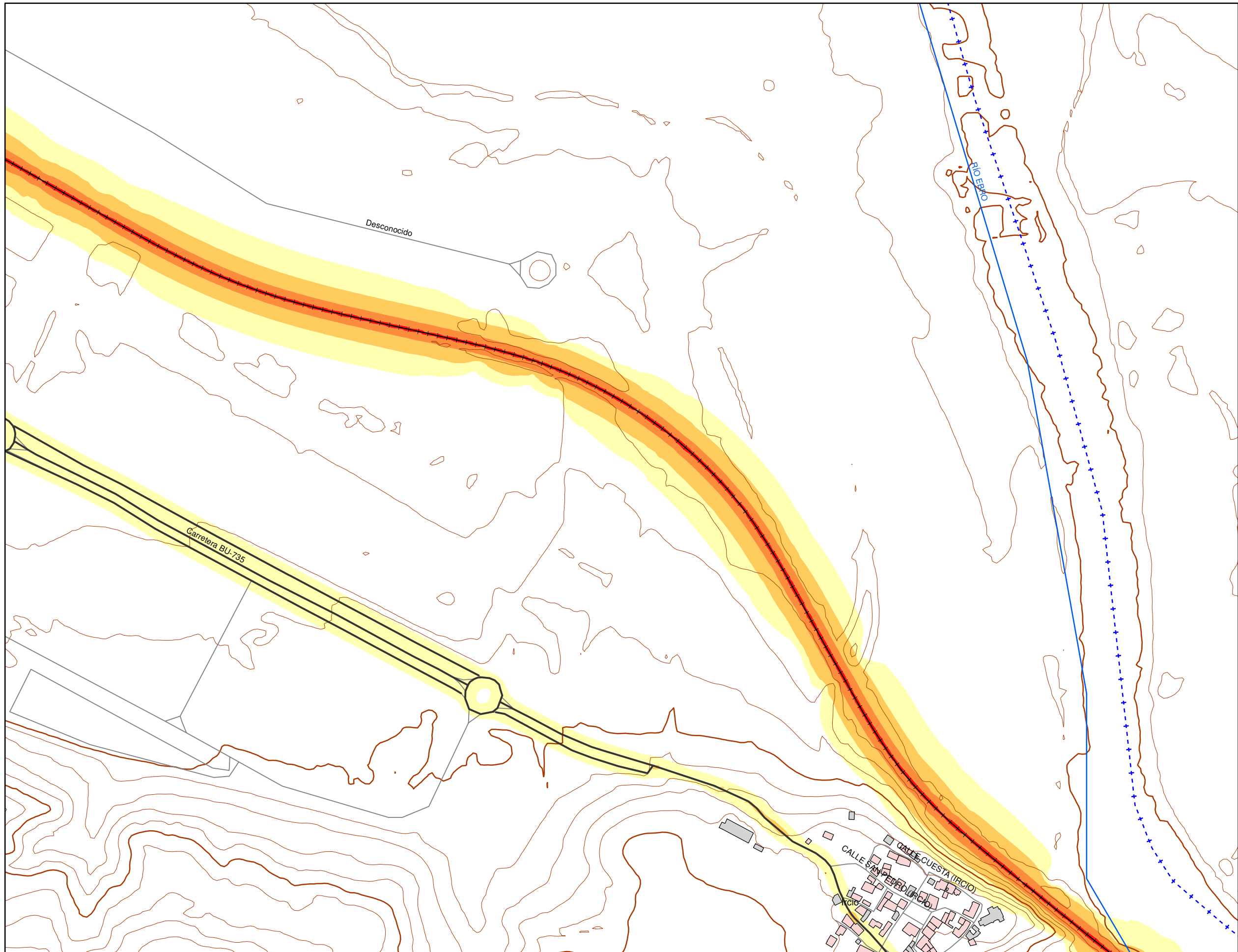
	Pantalla acústica
	Dique de tierra

Tipos de edificio

	Uso residencial
	Uso sanitario o docente
	Uso industrial o comercial

Elementos cartográficos

	Carreteras
	FFCC
	Curva de nivel maestra
	Curva de nivel
	Hidrografía
	Límite de provincia
	Límite de municipio
	Otros elementos cartográficos



A1	A2									
B1	B2	B3								
	C2	C3	C4							
D1	D2	D3	D4	D5	D6	D7				
E1	E2	E3	E4	E5	E6	E7	E8			
F1	F2	F3	F4	F5	F6	F7	F8			
G2	G3	G4	G5	G6	G7	G8				
	H3	H4	H5	H6	H7	H8				
	I3	I4	I5	I6	I7	I8	I9			
		J4	J5	J6	J7	J8	J9	J10		
						K7	K8	K9		

Leyenda

Nivel sonoro (dB(A))

	50-55		65-70
	55-60		>75
	60-65		

Barreras acústicas

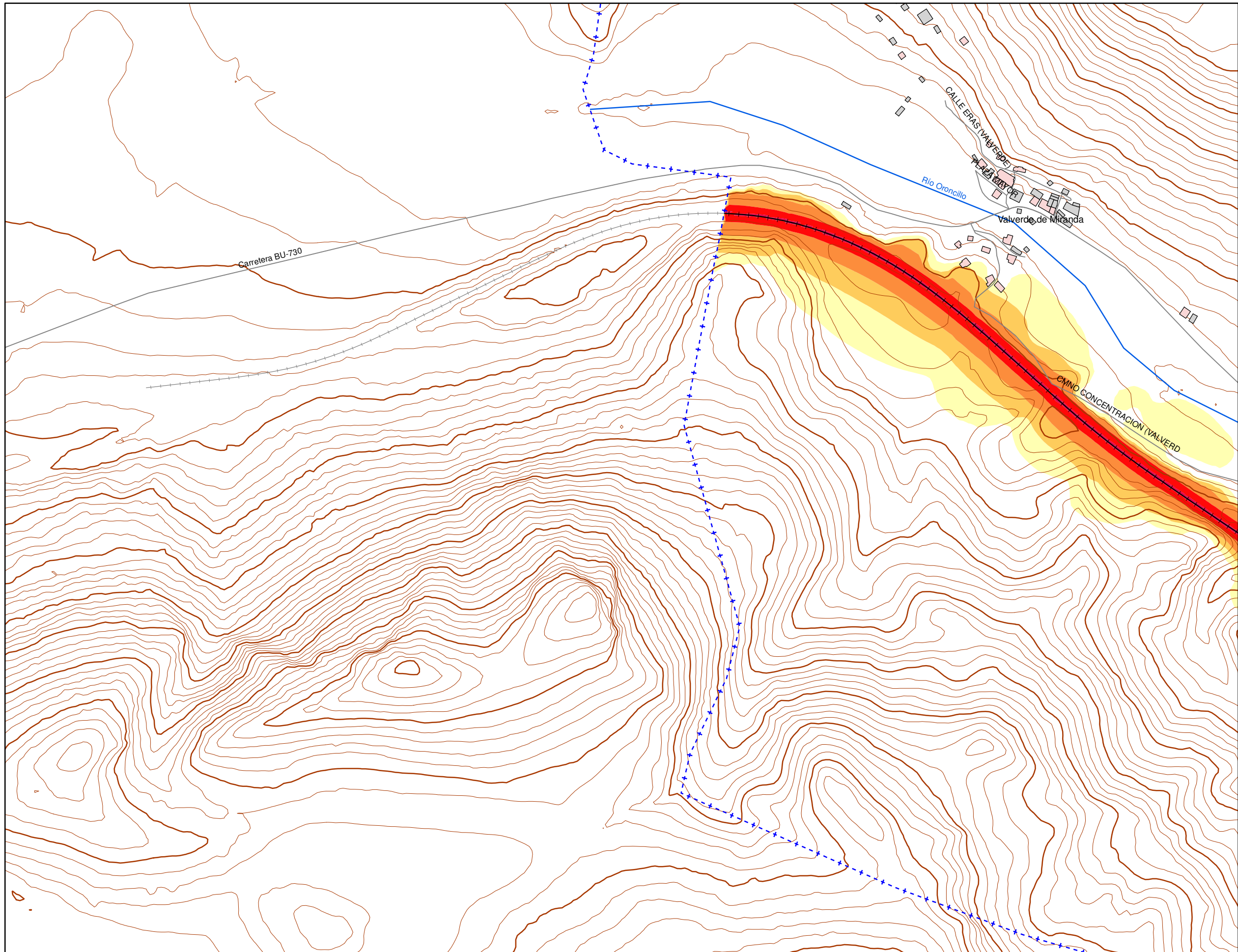
	Pantalla acústica
	Dique de tierra

Tipos de edificio

	Uso residencial
	Uso sanitario o docente
	Uso industrial o comercial

Elementos cartográficos

	Carreteras
	FFCC
	Curva de nivel maestra
	Curva de nivel
	Hidrografía
	Límite de provincia
	Límite de municipio
	Otros elementos cartográficos



A1	A2																			
B1	B2	B3																		
	C2	C3	C4																	
D1	D2	D3	D4	D5	D6	D7														
E1	E2	E3	E4	E5	E6	E7	E8													
F1	F2	F3	F4	F5	F6	F7	F8													
G2	G3	G4	G5	G6	G7	G8														
	H3	H4	H5	H6	H7	H8														
	I3	I4	I5	I6	I7	I8	I9													
		J4	J5	J6	J7	J8	J9	J10												
					K7	K8	K9													

Leyenda

Nivel sonoro (dB(A))

	50-55		65-70
	55-60		>75
	60-65		

Barreras acústicas

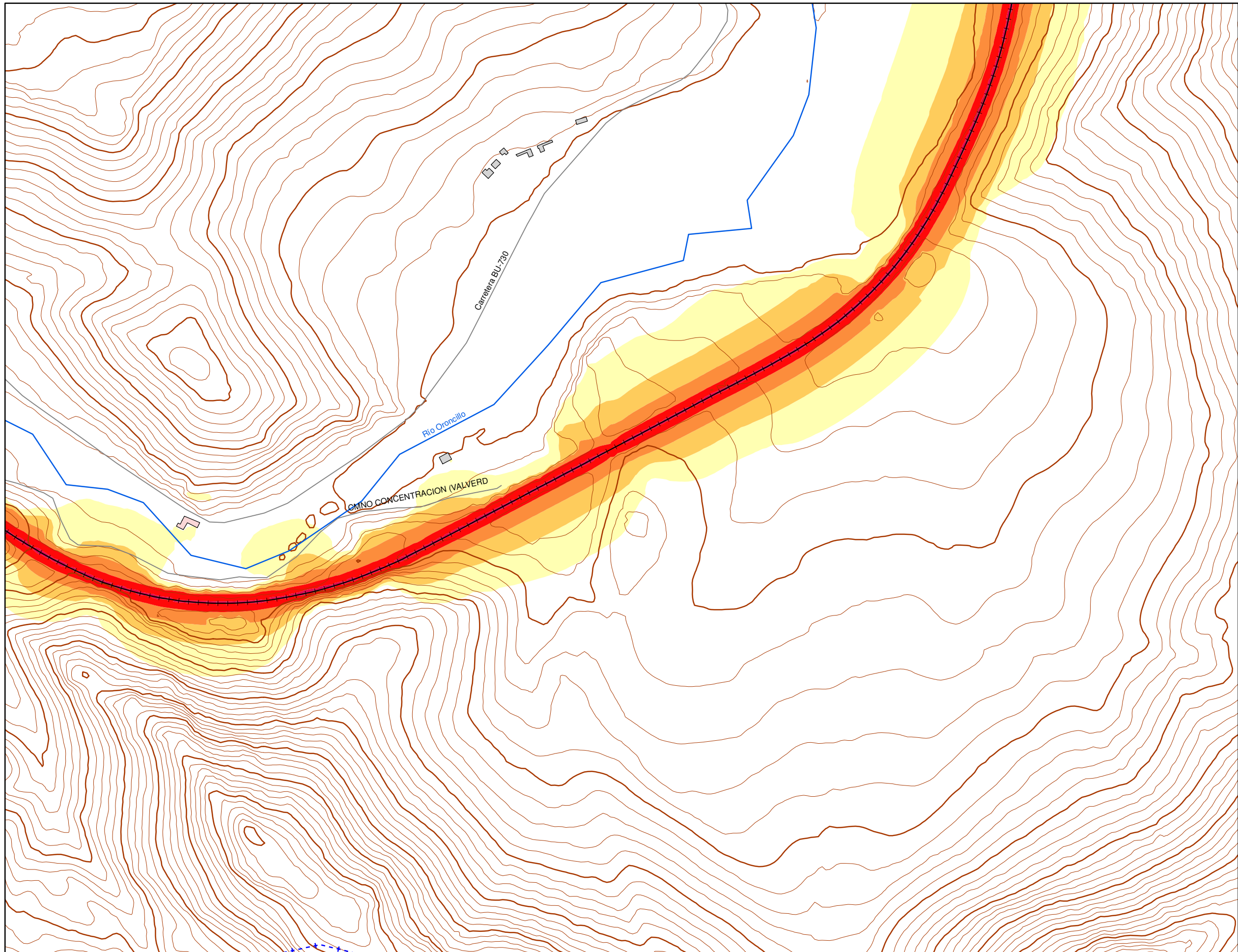
	Pantalla acústica
	Dique de tierra

Tipos de edificio

	Uso residencial
	Uso sanitario o docente
	Uso industrial o comercial

Elementos cartográficos

	Carreteras
	FFCC
	Curva de nivel maestra
	Curva de nivel
	Hidrografía
	Límite de provincia
	Límite de municipio
	Otros elementos cartográficos



A1	A2																			
B1	B2	B3																		
	C2	C3	C4																	
D1	D2	D3	D4	D5	D6	D7														
E1	E2	E3	E4	E5	E6	E7	E8													
F1	F2	F3	F4	F5	F6	F7	F8													
G2	G3	G4	G5	G6	G7	G8														
	H3	H4	H5	H6	H7	H8														
	I3	I4	I5	I6	I7	I8	I9													
		J4	J5	J6	J7	J8	J9	J10												
				K7	K8	K9														

Leyenda

Nivel sonoro (dB(A))

	50-55		65-70
	55-60		>75
	60-65		

Barreras acústicas

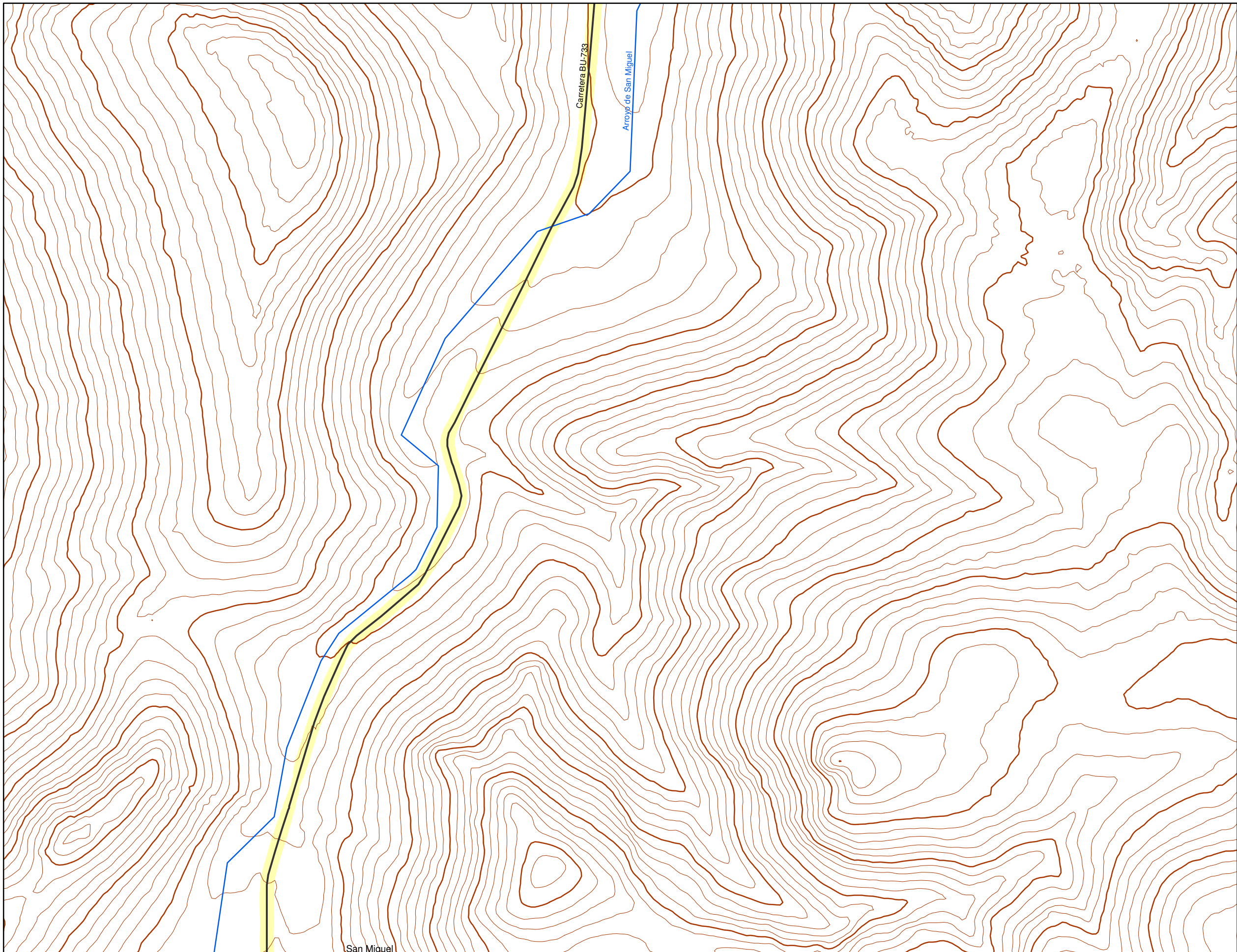
	Pantalla acústica
	Dique de tierra

Tipos de edificio

	Uso residencial
	Uso sanitario o docente
	Uso industrial o comercial

Elementos cartográficos

	Carreteras
	FFCC
	Curva de nivel maestra
	Curva de nivel
	Hidrografía
	Límite de provincia
	Límite de municipio
	Otros elementos cartográficos



A1	A2																			
B1	B2	B3																		
	C2	C3	C4																	
D1	D2	D3	D4	D5	D6	D7														
E1	E2	E3	E4	E5	E6	E7	E8													
F1	F2	F3	F4	F5	F6	F7	F8													
G2	G3	G4	G5	G6	G7	G8														
	H3	H4	H5	H6	H7	H8														
	I3	I4	I5	I6	I7	I8	I9													
		J4	J5	J6	J7	J8	J9	J10												
					K7	K8	K9													

Leyenda

Nivel sonoro (dB(A))

	50-55		65-70
	55-60		>75
	60-65		

Barreras acústicas

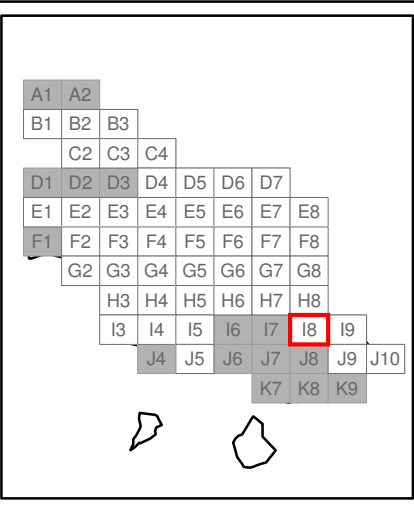
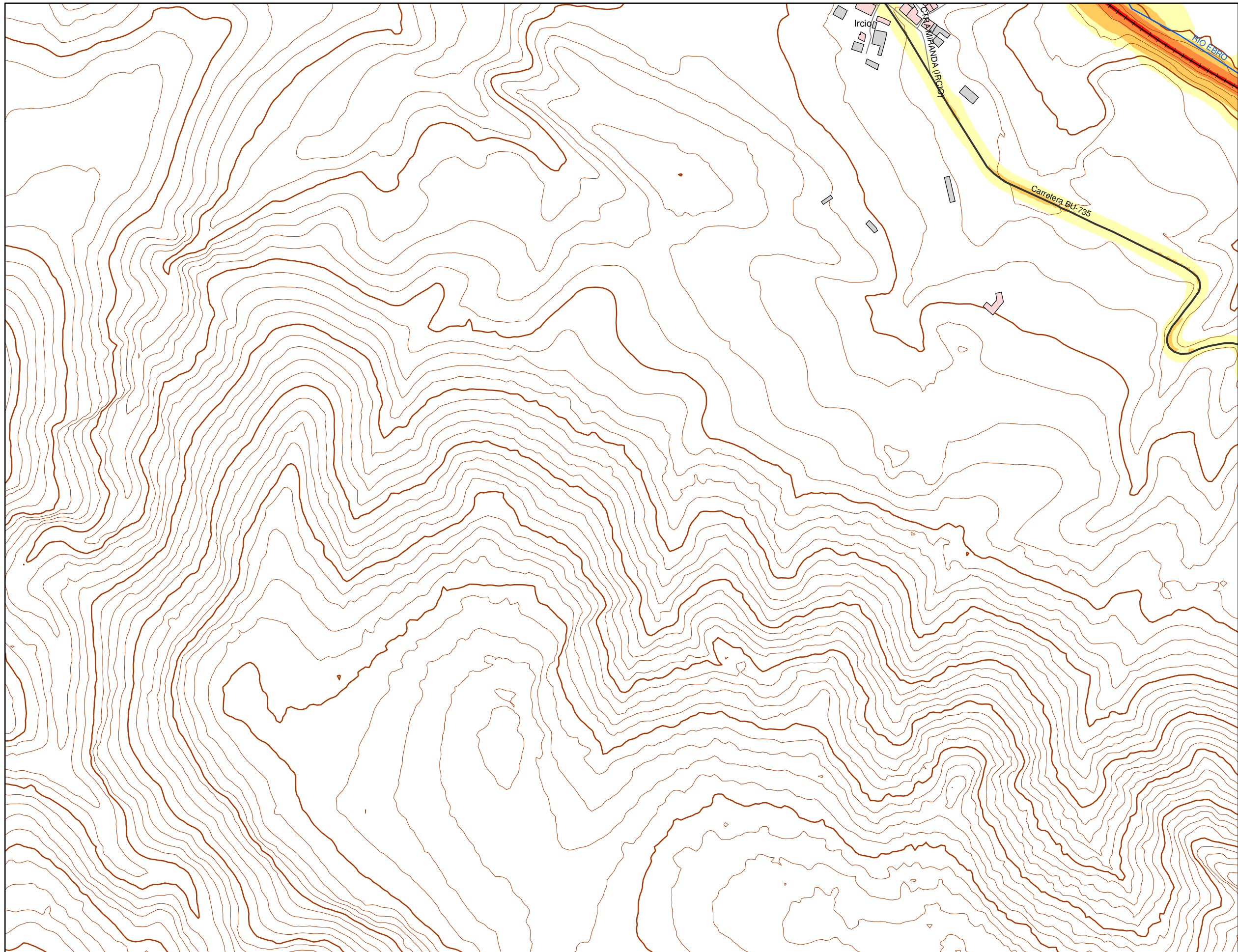
	Pantalla acústica
	Dique de tierra

Tipos de edificio

	Uso residencial
	Uso sanitario o docente
	Uso industrial o comercial

Elementos cartográficos

	Carreteras
	FFCC
	Curva de nivel maestra
	Curva de nivel
	Hidrografía
	Límite de provincia
	Límite de municipio
	Otros elementos cartográficos



Leyenda

Nivel sonoro (dB(A))

50-55	65-70
55-60	>75
60-65	

Barreras acústicas

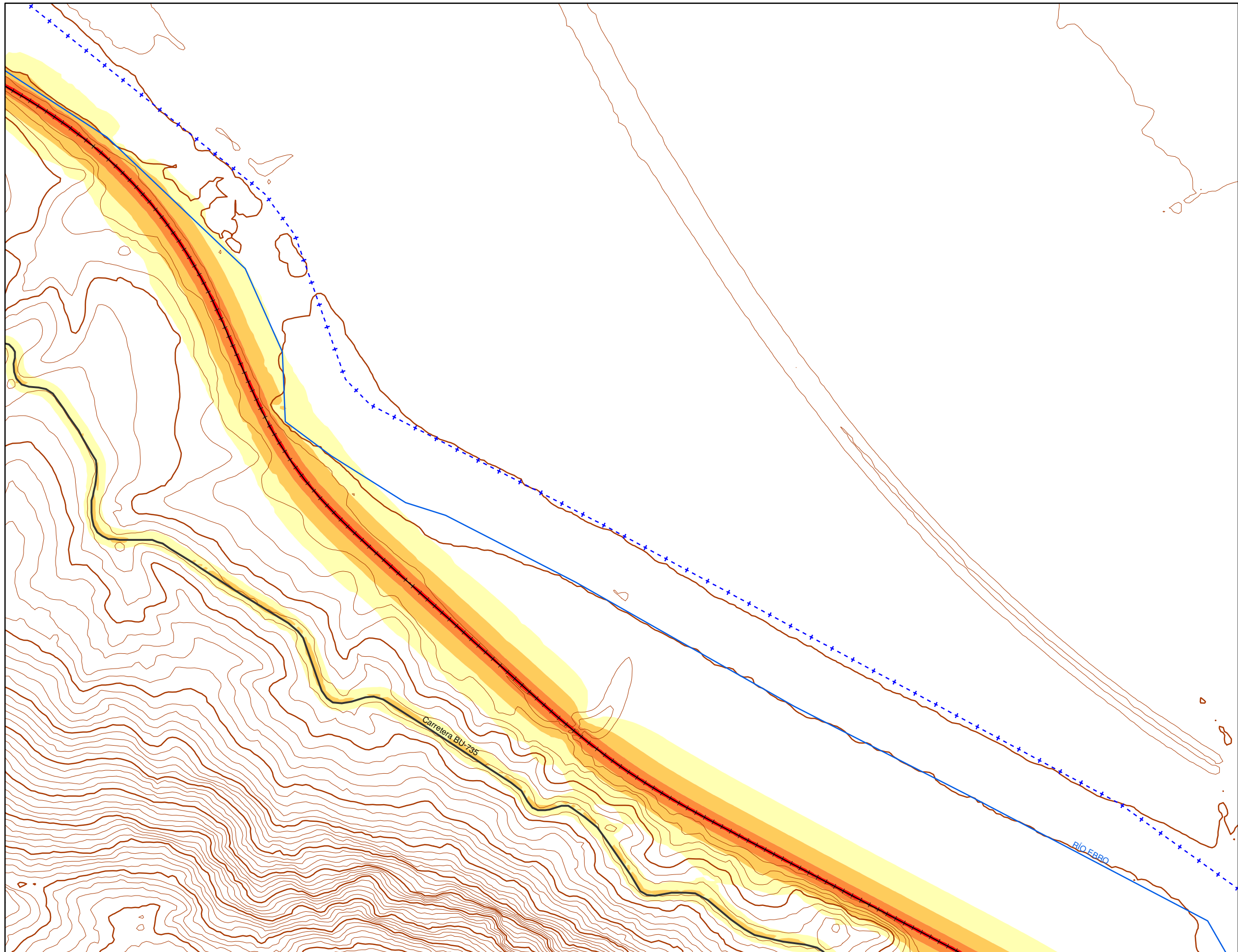
Pantalla acústica
Dique de tierra

Tipos de edificio

Uso residencial
Uso sanitario o docente
Uso industrial o comercial

Elementos cartográficos

Carreteras
FFCC
Curva de nivel maestra
Curva de nivel
Hidrografía
Límite de provincia
Límite de municipio
Otros elementos cartográficos



A1	A2										
B1	B2	B3									
	C2	C3	C4								
D1	D2	D3	D4	D5	D6	D7					
E1	E2	E3	E4	E5	E6	E7	E8				
F1	F2	F3	F4	F5	F6	F7	F8				
G2	G3	G4	G5	G6	G7	G8					
H3	H4	H5	H6	H7	H8						
I3	I4	I5	I6	I7	I8	I9					
	J4	J5	J6	J7	J8	J9	J10				
					K7	K8	K9				

Leyenda

Nivel sonoro (dB(A))

	50-55		65-70
	55-60		>75
	60-65		

Barreras acústicas

	Pantalla acústica
	Dique de tierra

Tipos de edificio

	Uso residencial
	Uso sanitario o docente
	Uso industrial o comercial

Elementos cartográficos

	Carreteras
	FFCC
	Curva de nivel maestra
	Curva de nivel
	Hidrografía
	Límite de provincia
	Límite de municipio
	Otros elementos cartográficos



DIRECCIÓN TÉCNICA DEL PROYECTO
SERVICIOS MUNICIPALES
Y MEDIO AMBIENTE

MAPA ESTRATÉGICO DE RUIDO
DE MIRANDA DE EBRO (BURGOS)



ESCALAS
0 25 50 100 150 200 m
UNE A3 ORIGINALES 1:5.000

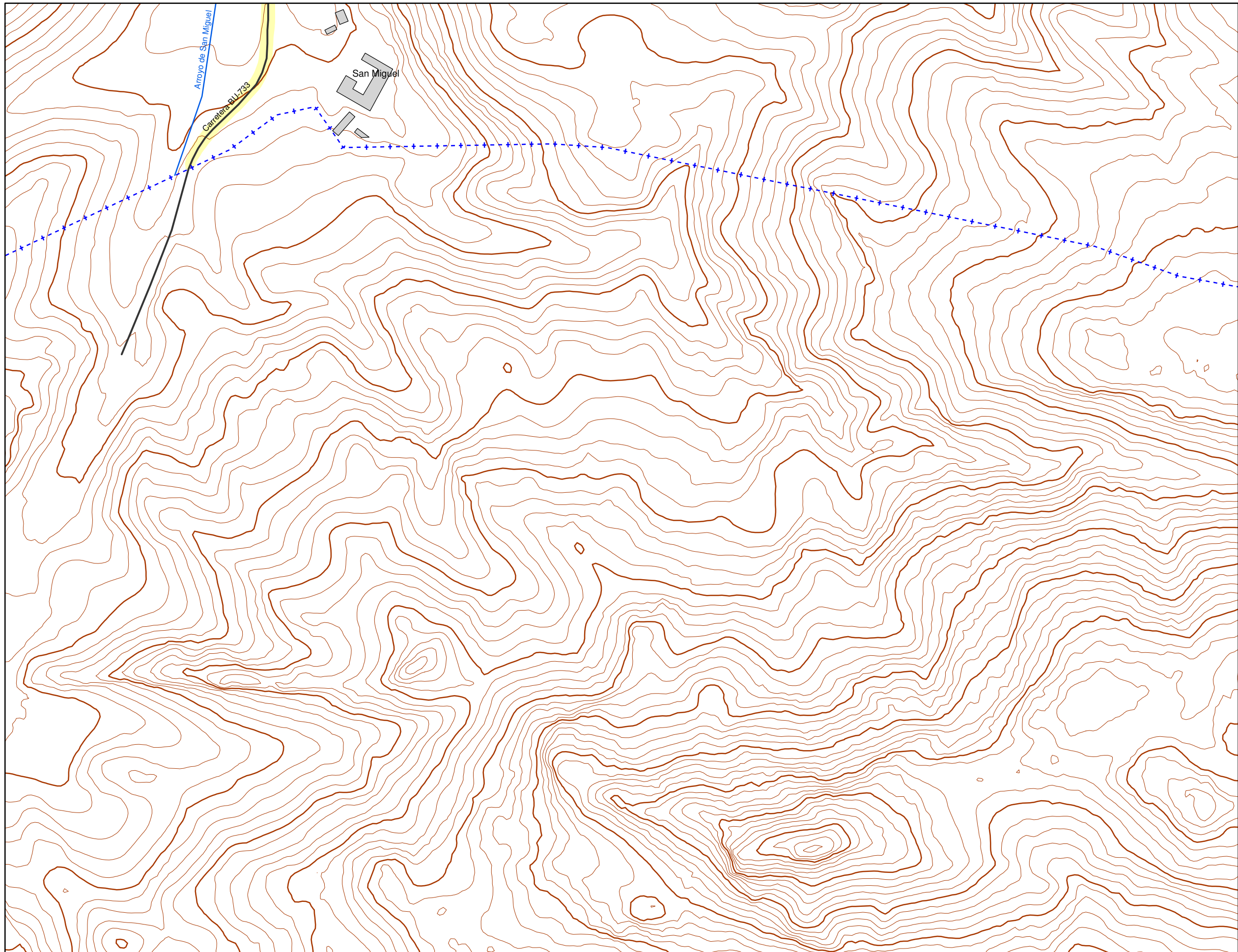
FECHA
NOVIEMBRE 2018

CLAVE
T-18-252

Nº PLANO
4.4

HOJA 43 DE 46

MAPA DE NIVELES SONOROS
RUIDO TOTAL. Lnoche



A1	A2										
B1	B2	B3									
	C2	C3	C4								
D1	D2	D3	D4	D5	D6	D7					
E1	E2	E3	E4	E5	E6	E7	E8				
F1	F2	F3	F4	F5	F6	F7	F8				
G2	G3	G4	G5	G6	G7	G8					
	H3	H4	H5	H6	H7	H8					
	I3	I4	I5	I6	I7	I8	I9				
		J4	J5	J6	J7	J8	J9	J10			
					K7	K8	K9				

Leyenda

Nivel sonoro (dB(A))

	50-55		65-70
	55-60		>75
	60-65		

Barreras acústicas

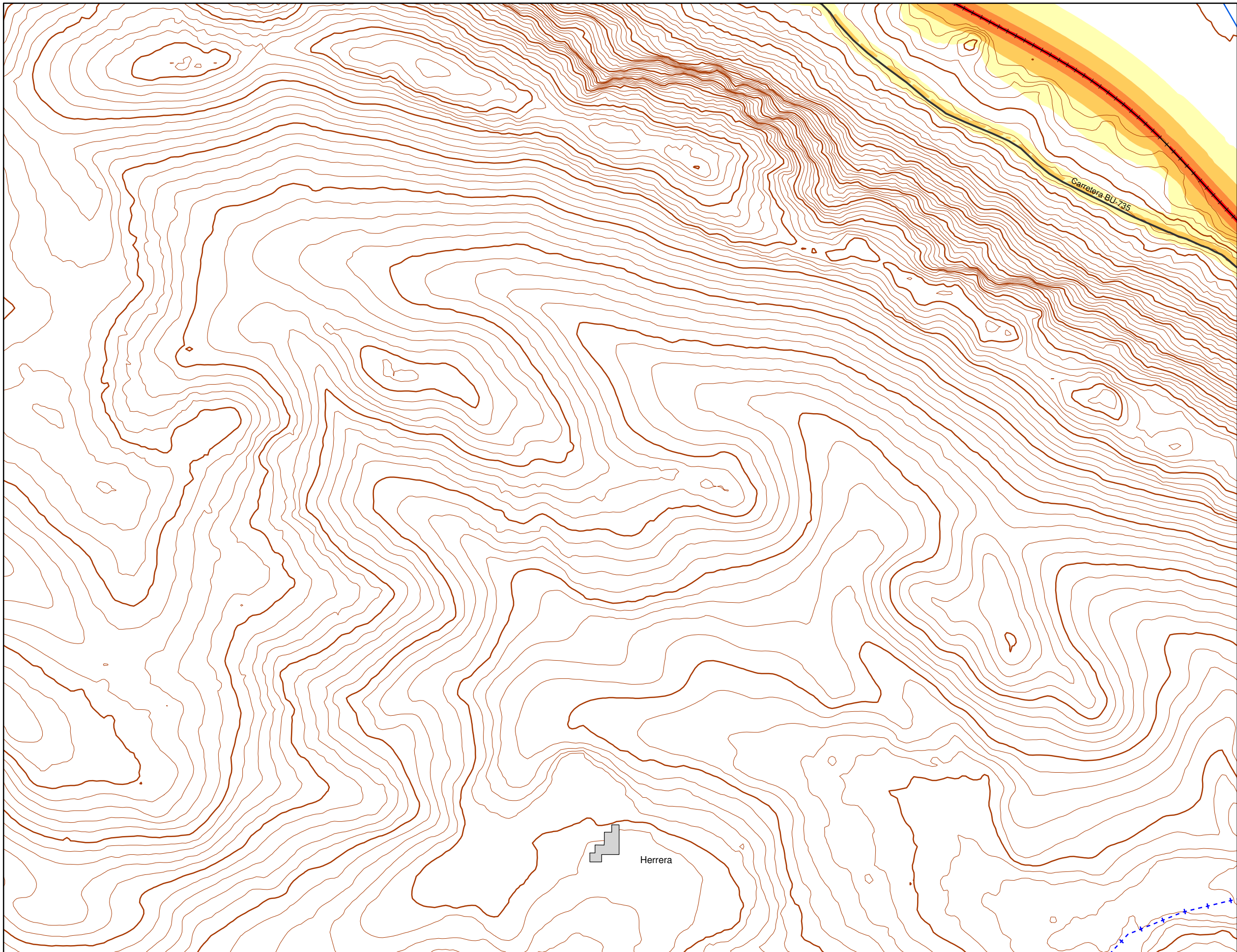
	Pantalla acústica
	Dique de tierra

Tipos de edificio

	Uso residencial
	Uso sanitario o docente
	Uso industrial o comercial

Elementos cartográficos

	Carreteras
	FFCC
	Curva de nivel maestra
	Curva de nivel
	Hidrografía
	Límite de provincia
	Límite de municipio
	Otros elementos cartográficos



A1	A2										
B1	B2	B3									
	C2	C3	C4								
D1	D2	D3	D4	D5	D6	D7					
E1	E2	E3	E4	E5	E6	E7	E8				
F1	F2	F3	F4	F5	F6	F7	F8				
	G2	G3	G4	G5	G6	G7	G8				
	H3	H4	H5	H6	H7	H8					
	I3	I4	I5	I6	I7	I8	I9				
		J4	J5	J6	J7	J8	J9	J10			
					K7	K8	K9				

Leyenda

Nivel sonoro (dB(A))

	50-55		65-70
	55-60		>75
	60-65		

Barreras acústicas

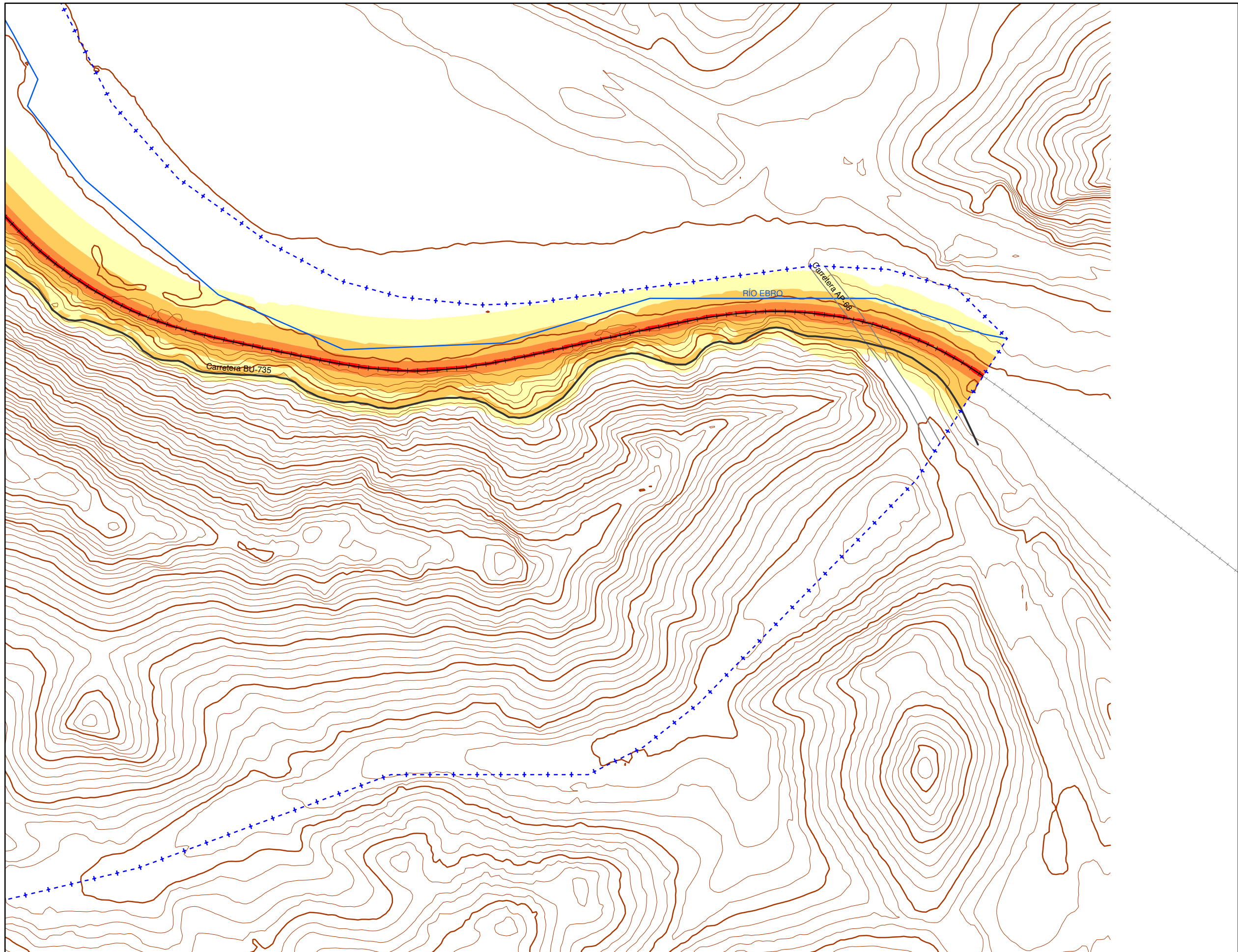
	Pantalla acústica
	Dique de tierra

Tipos de edificio

	Uso residencial
	Uso sanitario o docente
	Uso industrial o comercial

Elementos cartográficos

	Carreteras
	FFCC
	Curva de nivel maestra
	Curva de nivel
	Hidrografía
	Límite de provincia
	Límite de municipio
	Otros elementos cartográficos



A1	A2									
B1	B2	B3								
	C2	C3	C4							
D1	D2	D3	D4	D5	D6	D7				
E1	E2	E3	E4	E5	E6	E7	E8			
F1	F2	F3	F4	F5	F6	F7	F8			
G2	G3	G4	G5	G6	G7	G8				
	H3	H4	H5	H6	H7	H8				
	I3	I4	I5	I6	I7	I8	I9			
		J4	J5	J6	J7	J8	J9	J10		
				K7	K8	K9				

Leyenda

Nivel sonoro (dB(A))

	50-55		65-70
	55-60		>75
	60-65		

Barreras acústicas

	Pantalla acústica
	Dique de tierra

Tipos de edificio

	Uso residencial
	Uso sanitario o docente
	Uso industrial o comercial

Elementos cartográficos

	Carreteras
	FFCC
	Curva de nivel maestra
	Curva de nivel
	Hidrografía
	Límite de provincia
	Límite de municipio
	Otros elementos cartográficos