

A1	A2																			
B1	B2	B3																		
	C2	C3	C4																	
D1	D2	D3	D4	D5	D6	D7														
E1	E2	E3	E4	E5	E6	E7	E8													
F1	F2	F3	F4	F5	F6	F7	F8													
	G2	G3	G4	G5	G6	G7	G8													
		H3	H4	H5	H6	H7	H8													
			I3	I4	I5	I6	I7	I8	I9											
				J4	J5	J6	J7	J8	J9	J10										
											K7	K8	K9							

### Leyenda

Nivel sonoro (dB(A))

	50-55		65-70
	55-60		>75
	60-65		

Barreras acústicas

	Pantalla acústica
	Dique de tierra

Tipos de edificio

	Uso residencial
	Uso sanitario o docente
	Uso industrial o comercial

Elementos cartográficos

	Carreteras
	FFCC
	Curva de nivel maestra
	Curva de nivel
	Hidrografía
	Límite de provincia
	Límite de municipio
	Otros elementos cartográficos



DIRECCIÓN TÉCNICA DEL PROYECTO  
SERVICIOS MUNICIPALES  
Y MEDIO AMBIENTE

MAPA ESTRATÉGICO DE RUIDO  
DE MIRANDA DE EBRO (BURGOS)



ESCALAS  
0 25 50 100 150 200 m  
UNE A3 ORIGINALES 1:5.000

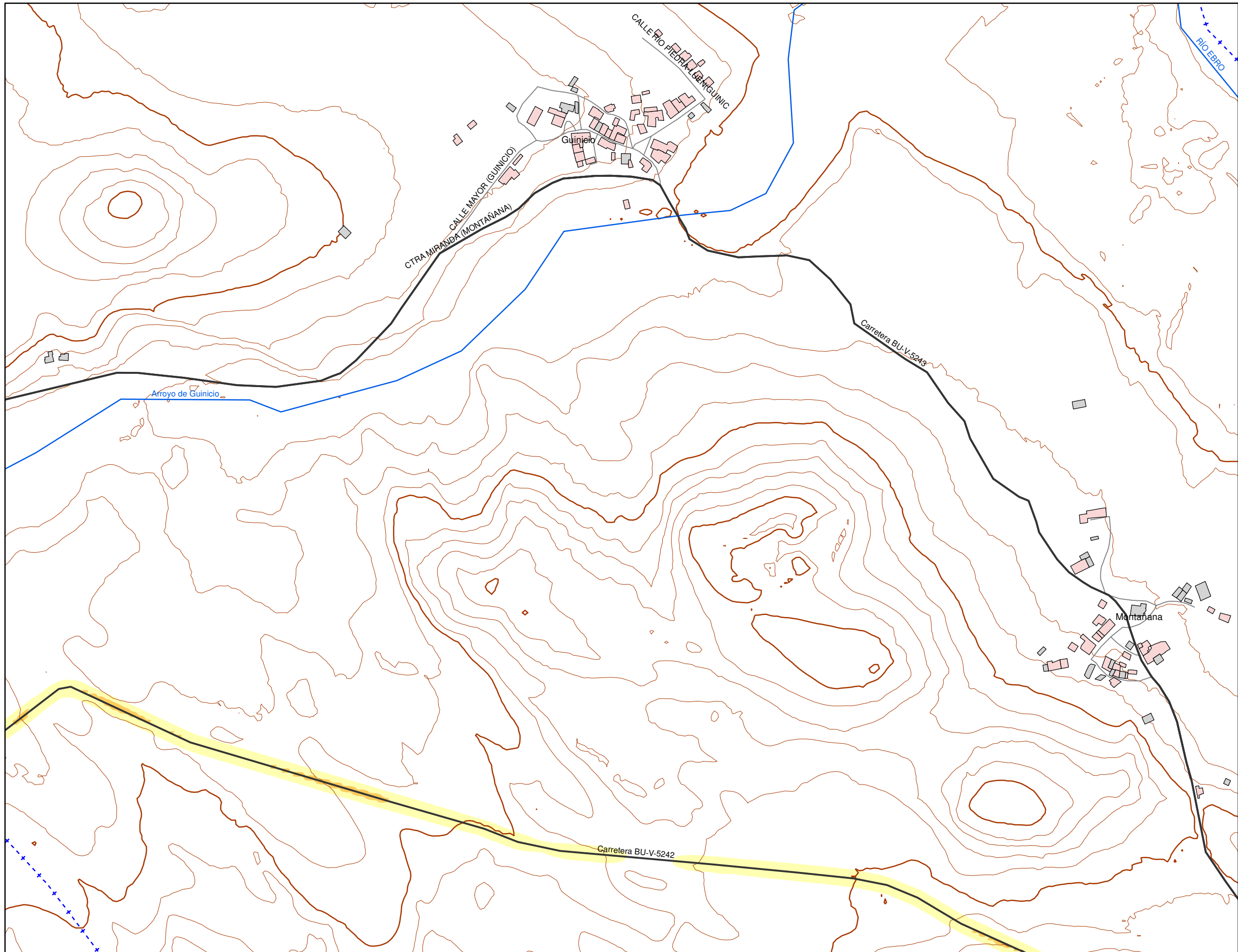
FECHA  
NOVIEMBRE 2018

CLAVE  
T-18-252

Nº PLANO  
1.4

HOJA 1 DE 42

MAPA DE NIVELES SONOROS  
RUIDO VIARIO. Lnoche



A1	A2																			
B1	B2	B3																		
	C2	C3	C4																	
D1	D2	D3	D4	D5	D6	D7														
E1	E2	E3	E4	E5	E6	E7	E8													
F1	F2	F3	F4	F5	F6	F7	F8													
	G2	G3	G4	G5	G6	G7	G8													
		H3	H4	H5	H6	H7	H8													
			I3	I4	I5	I6	I7	I8	I9											
				J4	J5	J6	J7	J8	J9	J10										
											K7	K8	K9							

### Leyenda

Nivel sonoro (dB(A))

<span style="background-color: #ffff00; border: 1px solid black; display: inline-block; width: 15px; height: 10px;"></span> 50-55	<span style="background-color: #ff0000; border: 1px solid black; display: inline-block; width: 15px; height: 10px;"></span> 65-70
<span style="background-color: #ffa500; border: 1px solid black; display: inline-block; width: 15px; height: 10px;"></span> 55-60	<span style="background-color: #ff00ff; border: 1px solid black; display: inline-block; width: 15px; height: 10px;"></span> >75
<span style="background-color: #ffa07a; border: 1px solid black; display: inline-block; width: 15px; height: 10px;"></span> 60-65	

Barreras acústicas

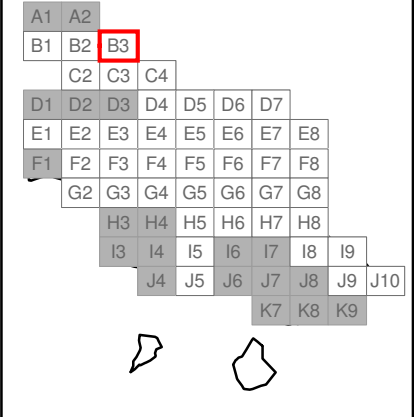
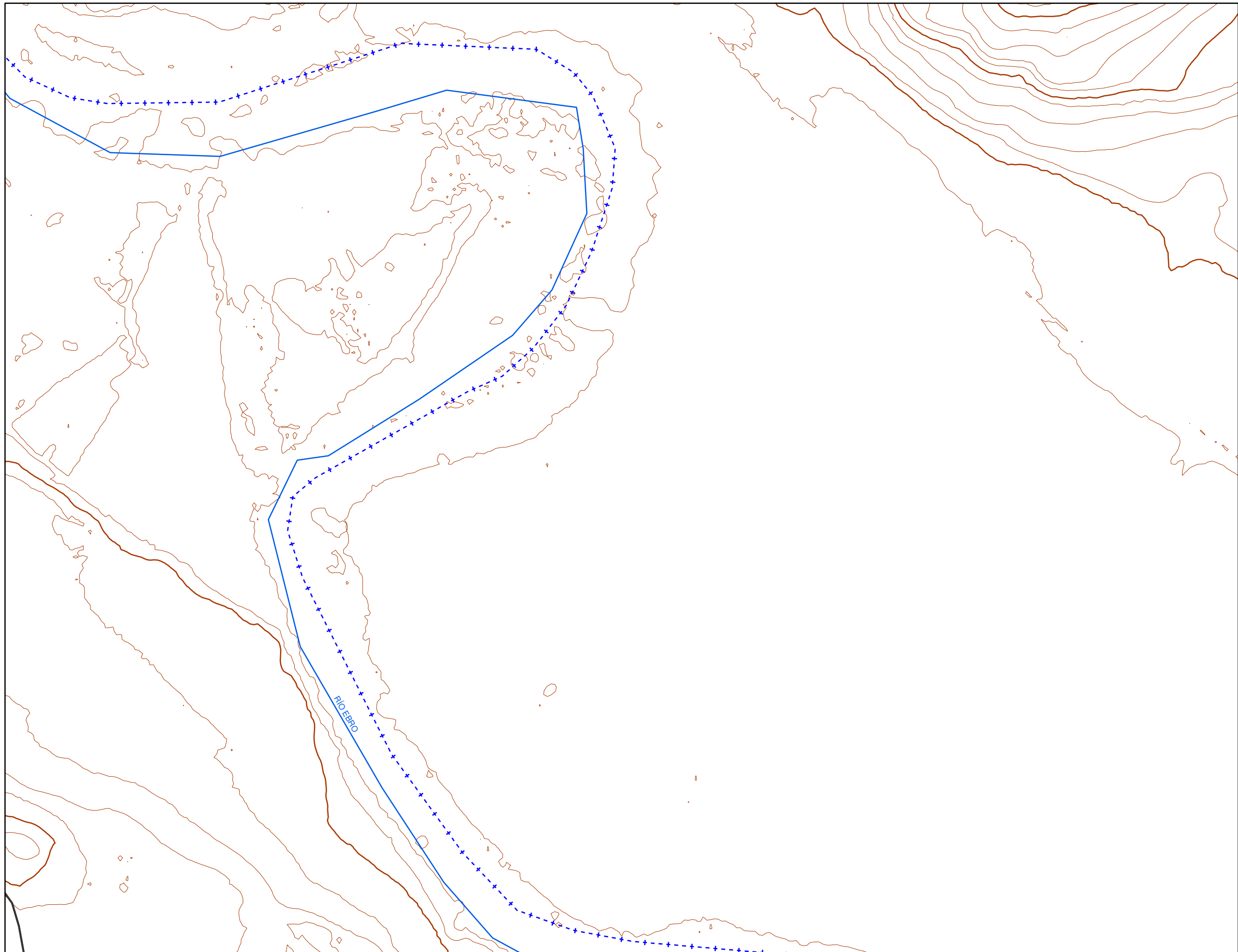
<span style="background-color: #ffff00; border: 1px solid black; display: inline-block; width: 20px; height: 5px;"></span> Pantalla acústica
<span style="background-color: #90ee90; border: 1px solid black; display: inline-block; width: 20px; height: 5px;"></span> Dique de tierra

Tipos de edificio

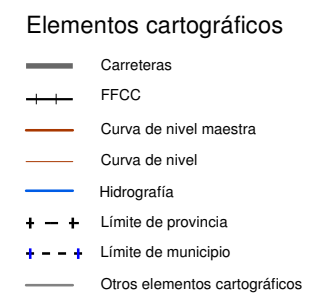
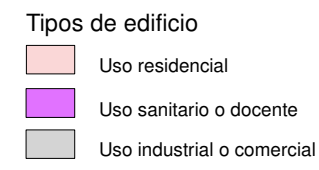
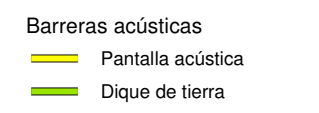
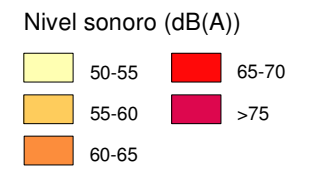
<span style="background-color: #ffb6c1; border: 1px solid black; display: inline-block; width: 15px; height: 10px;"></span> Uso residencial
<span style="background-color: #e6e6fa; border: 1px solid black; display: inline-block; width: 15px; height: 10px;"></span> Uso sanitario o docente
<span style="background-color: #d3d3d3; border: 1px solid black; display: inline-block; width: 15px; height: 10px;"></span> Uso industrial o comercial

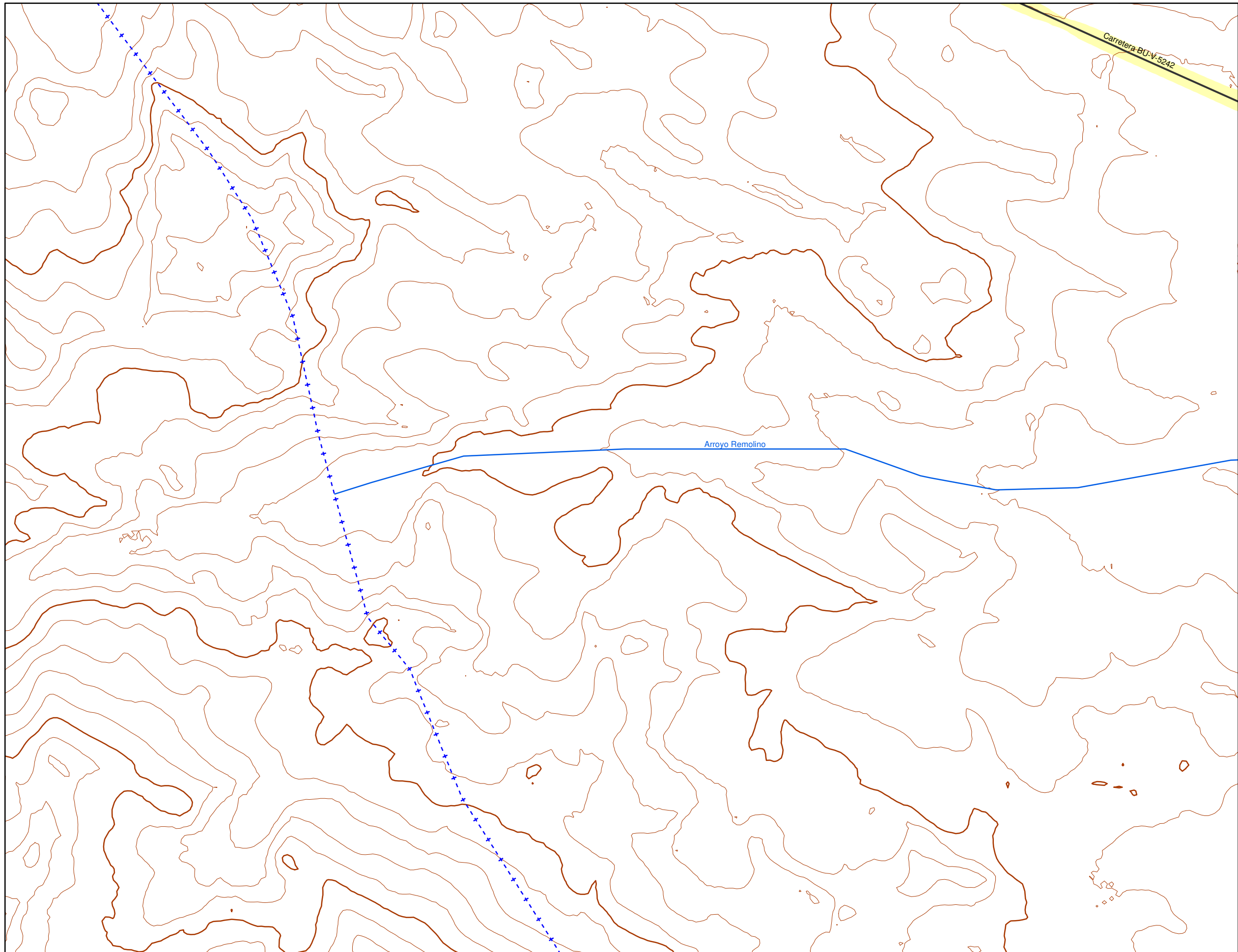
Elementos cartográficos

<span style="border-bottom: 2px solid black; width: 20px; display: inline-block;"></span> Carreteras
<span style="border-bottom: 1px dashed black; width: 20px; display: inline-block;"></span> FFCC
<span style="border-bottom: 1px solid black; width: 20px; display: inline-block;"></span> Curva de nivel maestra
<span style="border-bottom: 1px solid brown; width: 20px; display: inline-block;"></span> Curva de nivel
<span style="border-bottom: 1px solid blue; width: 20px; display: inline-block;"></span> Hidrografía
<span style="border-bottom: 1px dashed black; width: 20px; display: inline-block;"></span> Límite de provincia
<span style="border-bottom: 1px dashed blue; width: 20px; display: inline-block;"></span> Límite de municipio
<span style="border-bottom: 1px solid grey; width: 20px; display: inline-block;"></span> Otros elementos cartográficos



### Leyenda





A1	A2																			
B1	B2	B3																		
	C2	C3	C4																	
D1	D2	D3	D4	D5	D6	D7														
E1	E2	E3	E4	E5	E6	E7	E8													
F1	F2	F3	F4	F5	F6	F7	F8													
	G2	G3	G4	G5	G6	G7	G8													
		H3	H4	H5	H6	H7	H8													
		I3	I4	I5	I6	I7	I8	I9												
			J4	J5	J6	J7	J8	J9	J10											
							K7	K8	K9											

### Leyenda

Nivel sonoro (dB(A))

	50-55		65-70
	55-60		>75
	60-65		

Barreras acústicas

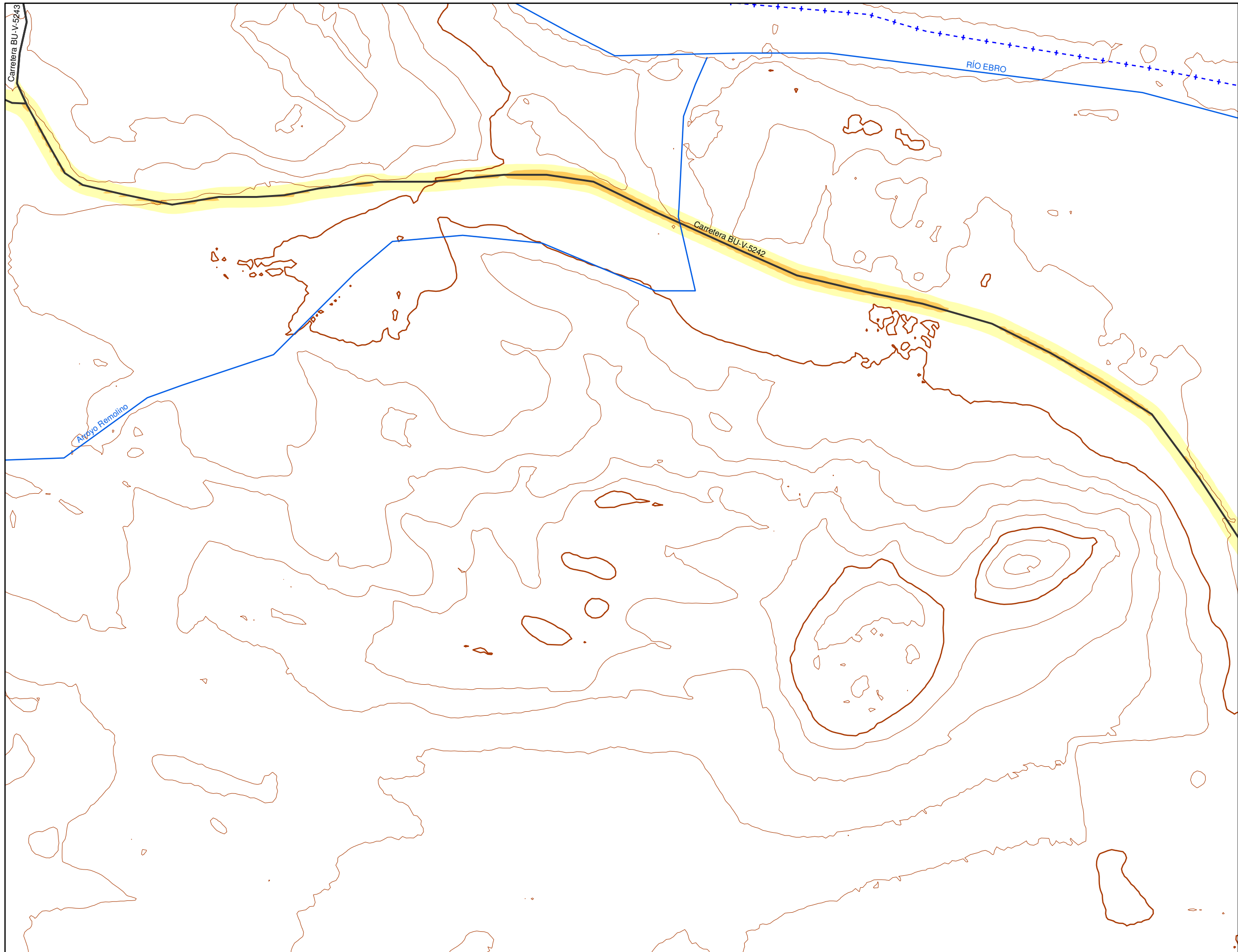
	Pantalla acústica
	Dique de tierra

Tipos de edificio

	Uso residencial
	Uso sanitario o docente
	Uso industrial o comercial

Elementos cartográficos

	Carreteras
	FFCC
	Curva de nivel maestra
	Curva de nivel
	Hidrografía
	Límite de provincia
	Límite de municipio
	Otros elementos cartográficos



A1	A2																			
B1	B2	B3																		
	C2	C3	C4																	
D1	D2	D3	D4	D5	D6	D7														
E1	E2	E3	E4	E5	E6	E7	E8													
F1	F2	F3	F4	F5	F6	F7	F8													
	G2	G3	G4	G5	G6	G7	G8													
		H3	H4	H5	H6	H7	H8													
		I3	I4	I5	I6	I7	I8	I9												
			J4	J5	J6	J7	J8	J9	J10											
										K7	K8	K9								

### Leyenda

Nivel sonoro (dB(A))

	50-55		65-70
	55-60		>75
	60-65		

Barreras acústicas

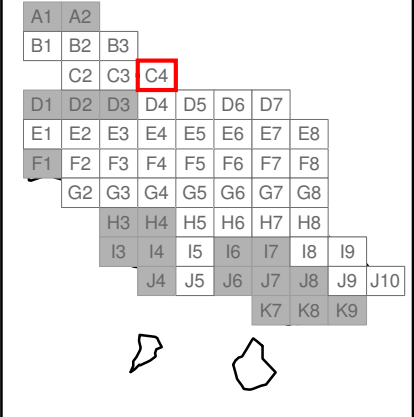
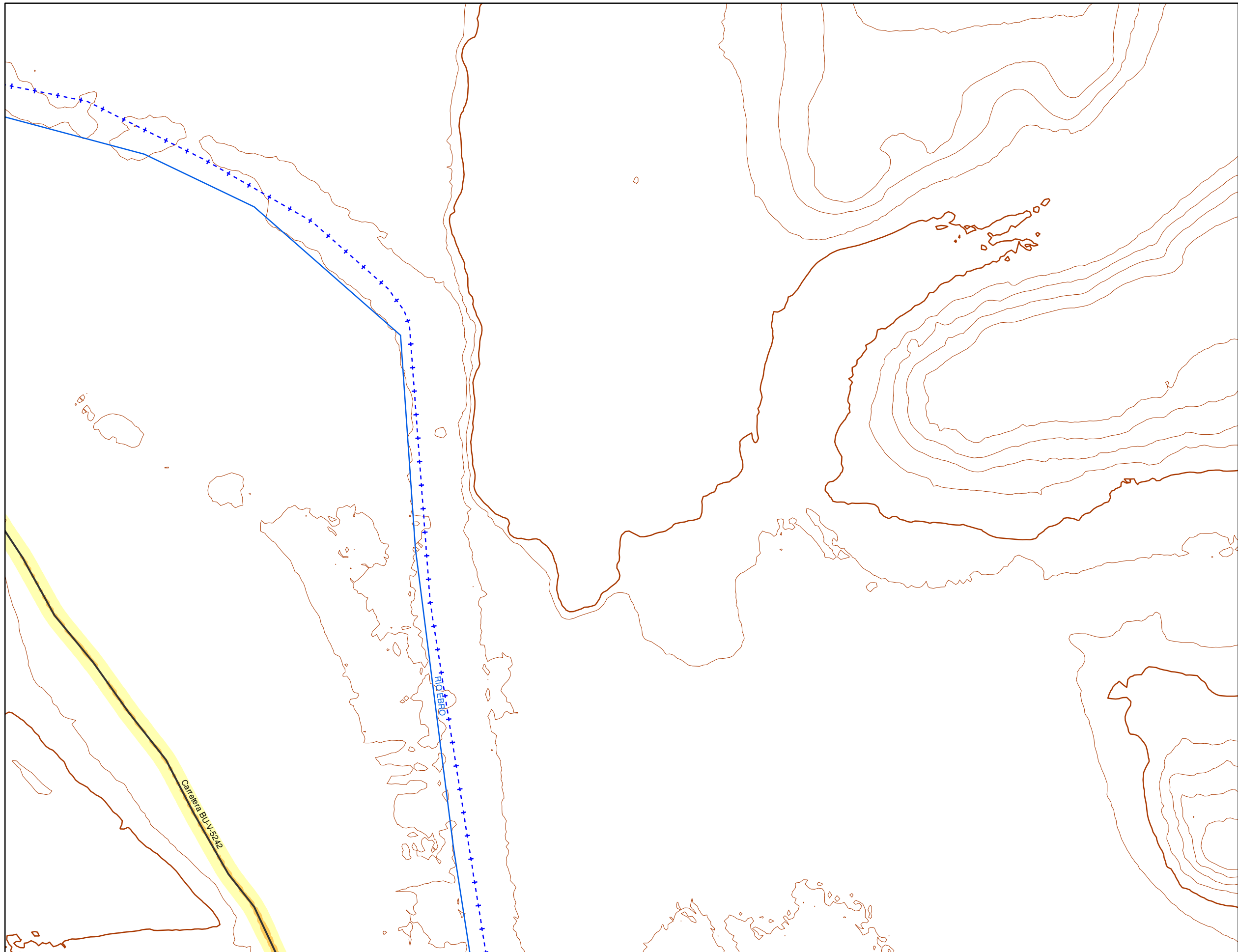
	Pantalla acústica
	Dique de tierra

Tipos de edificio

	Uso residencial
	Uso sanitario o docente
	Uso industrial o comercial

Elementos cartográficos

	Carreteras
	FFCC
	Curva de nivel maestra
	Curva de nivel
	Hidrografía
	Límite de provincia
	Límite de municipio
	Otros elementos cartográficos



### Leyenda

Nivel sonoro (dB(A))

50-55	65-70
55-60	>75
60-65	

Barreras acústicas

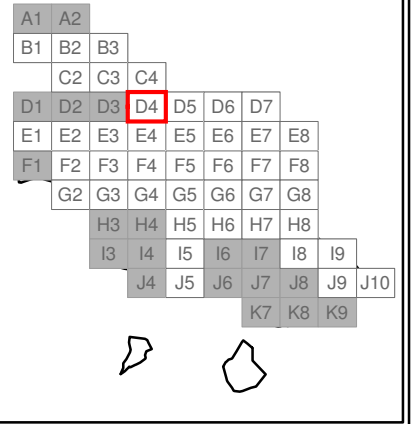
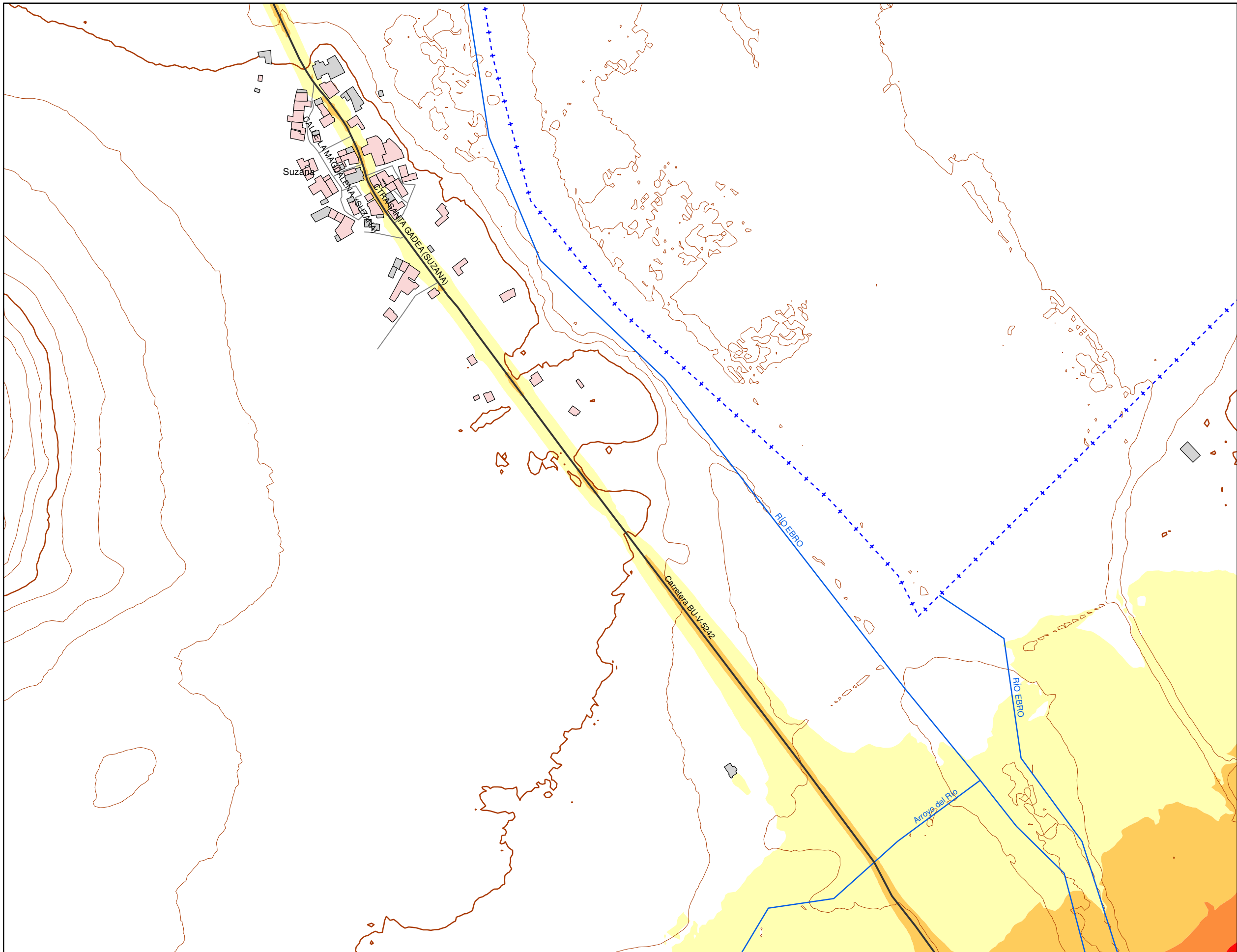
Pantalla acústica
Dique de tierra

Tipos de edificio

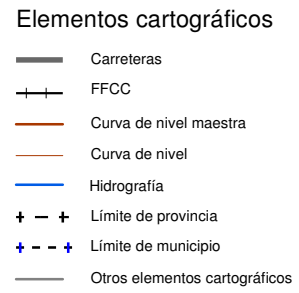
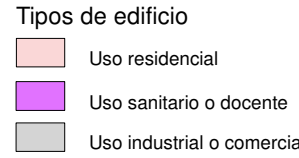
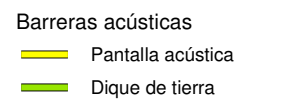
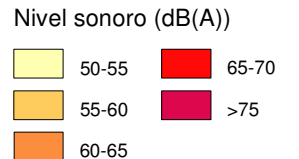
Uso residencial
Uso sanitario o docente
Uso industrial o comercial

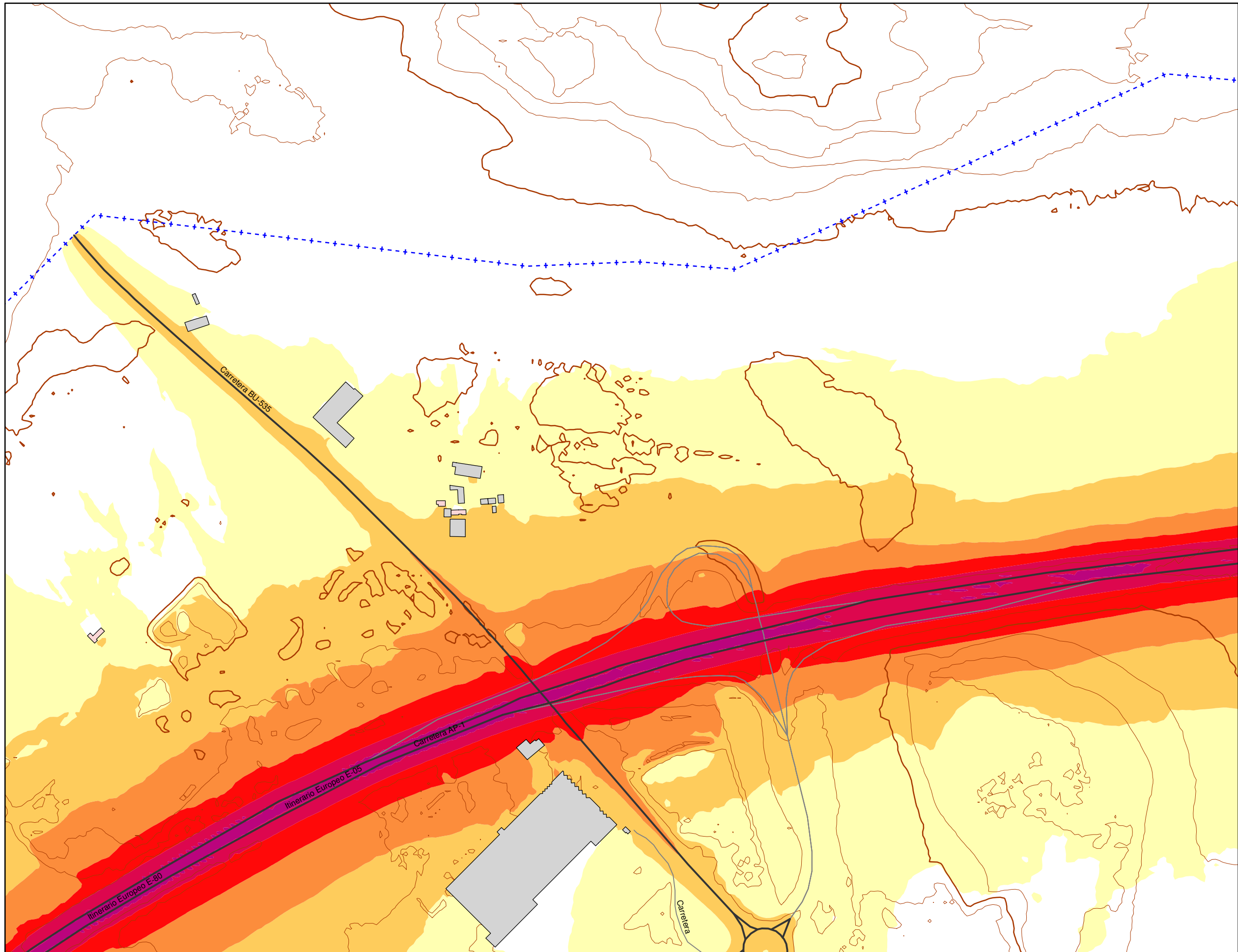
Elementos cartográficos

Carreteras
FFCC
Curva de nivel maestra
Curva de nivel
Hidrografía
Límite de provincia
Límite de municipio
Otros elementos cartográficos



### Leyenda





A1	A2																			
B1	B2	B3																		
	C2	C3	C4																	
D1	D2	D3	D4	D5	D6	D7														
E1	E2	E3	E4	E5	E6	E7	E8													
F1	F2	F3	F4	F5	F6	F7	F8													
	G2	G3	G4	G5	G6	G7	G8													
		H3	H4	H5	H6	H7	H8													
			I3	I4	I5	I6	I7	I8	I9											
				J4	J5	J6	J7	J8	J9	J10										
								K7	K8	K9										

### Leyenda

Nivel sonoro (dB(A))

50-55	65-70
55-60	>75
60-65	

Barreras acústicas

Pantalla acústica
Dique de tierra

Tipos de edificio

Uso residencial
Uso sanitario o docente
Uso industrial o comercial

Elementos cartográficos

Carreteras
FFCC
Curva de nivel maestra
Curva de nivel
Hidrografía
Límite de provincia
Límite de municipio
Otros elementos cartográficos



DIRECCIÓN TÉCNICA DEL PROYECTO  
SERVICIOS MUNICIPALES  
Y MEDIO AMBIENTE

MAPA ESTRATÉGICO DE RUIDO  
DE MIRANDA DE EBRO (BURGOS)



ESCALAS  
0 25 50 100 150 200 m  
UNE A3 ORIGINALES 1:5.000

FECHA  
NOVIEMBRE 2018

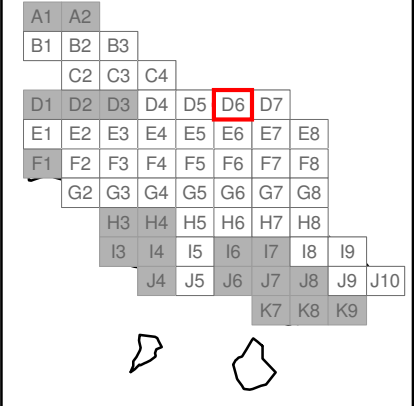
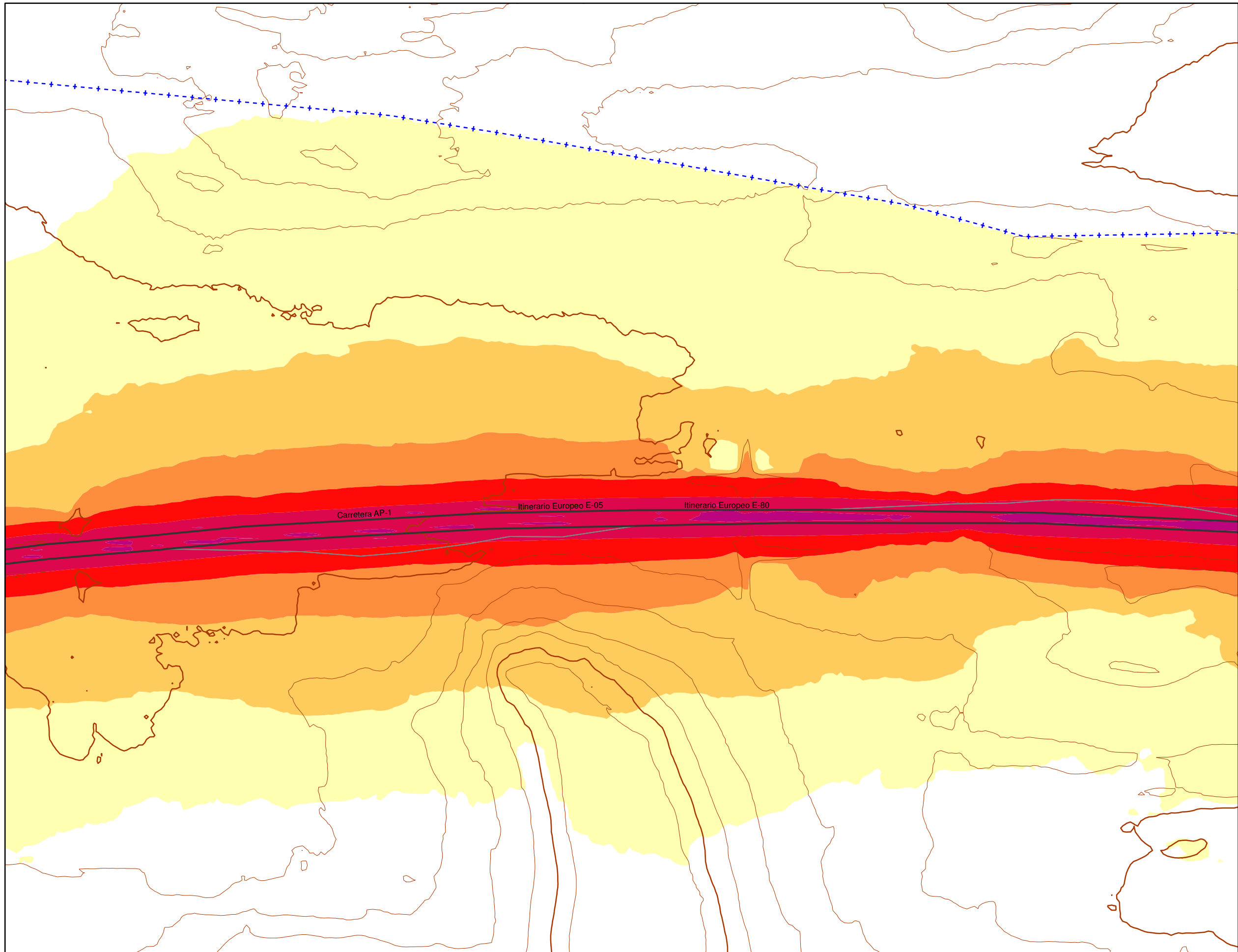
CLAVE  
T-18-252

Nº PLANO  
1.4

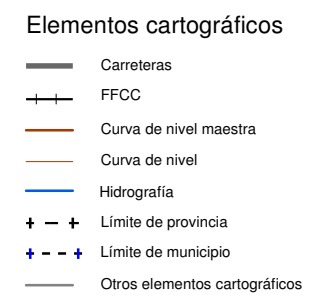
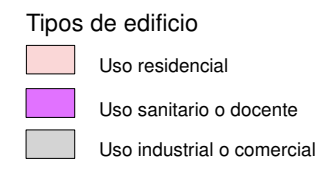
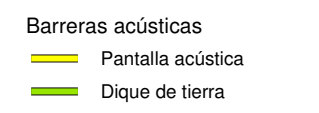
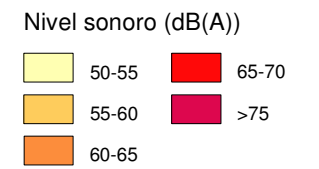
HOJA 8 DE 42

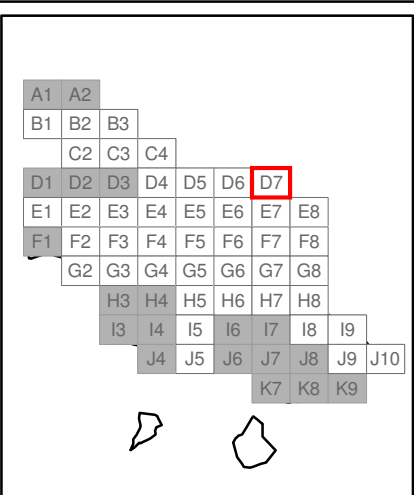
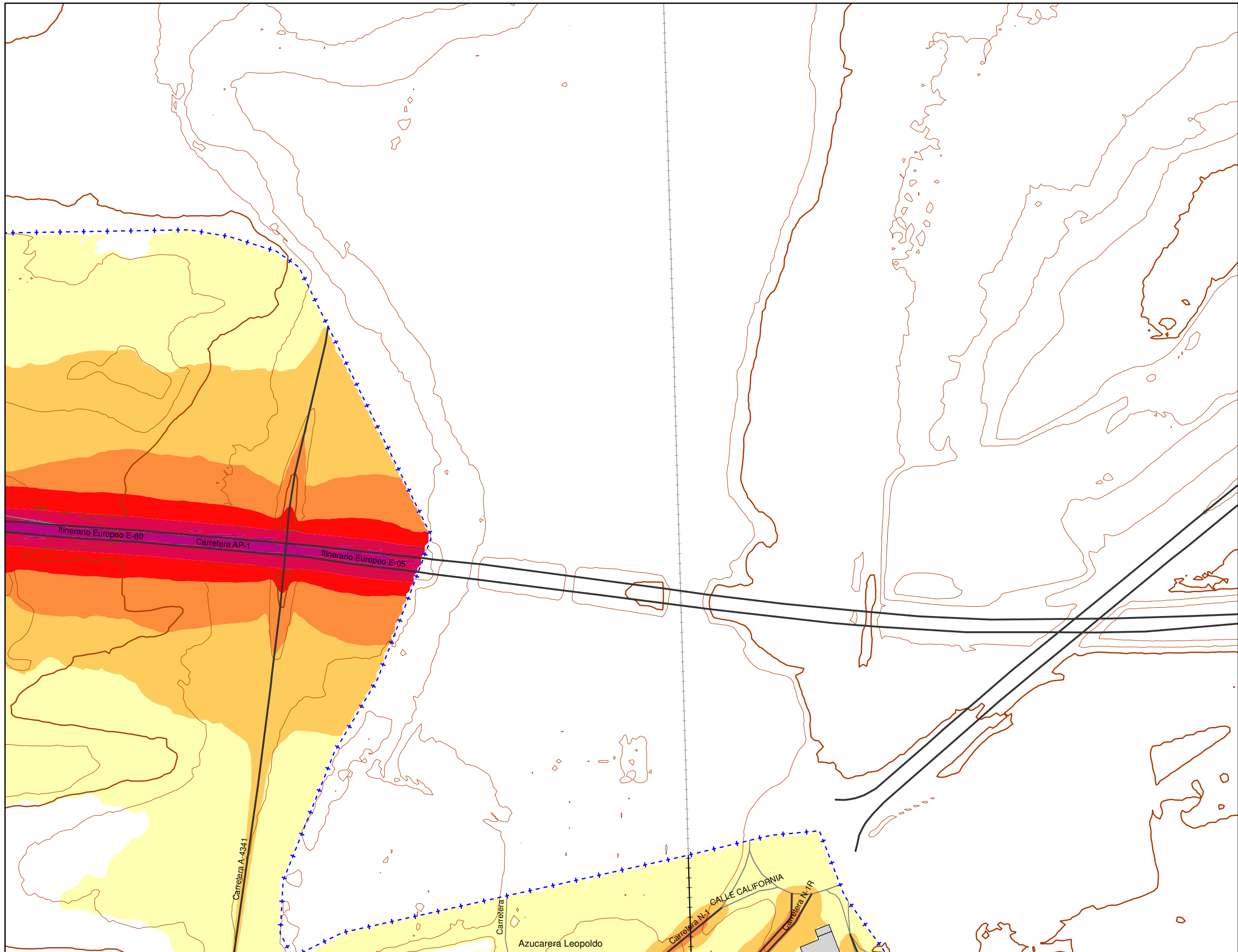
MAPA DE NIVELES SONOROS  
RUIDO VIARIO. Lnoche





### Leyenda





### Leyenda

Nivel sonoro (dB(A))

50-55	65-70
55-60	>75
60-65	

Barreras acústicas

Pantalla acústica
Dique de tierra

Tipos de edificio

Uso residencial
Uso sanitario o docente
Uso industrial o comercial

Elementos cartográficos

Carreteras
FFCC
Curva de nivel maestra
Curva de nivel
Hidrografía
Límite de provincia
Límite de municipio
Otros elementos cartográficos



DIRECCIÓN TÉCNICA DEL PROYECTO  
SERVICIOS MUNICIPALES  
Y MEDIO AMBIENTE

MAPA ESTRATÉGICO DE RUIDO  
DE MIRANDA DE EBRO (BURGOS)



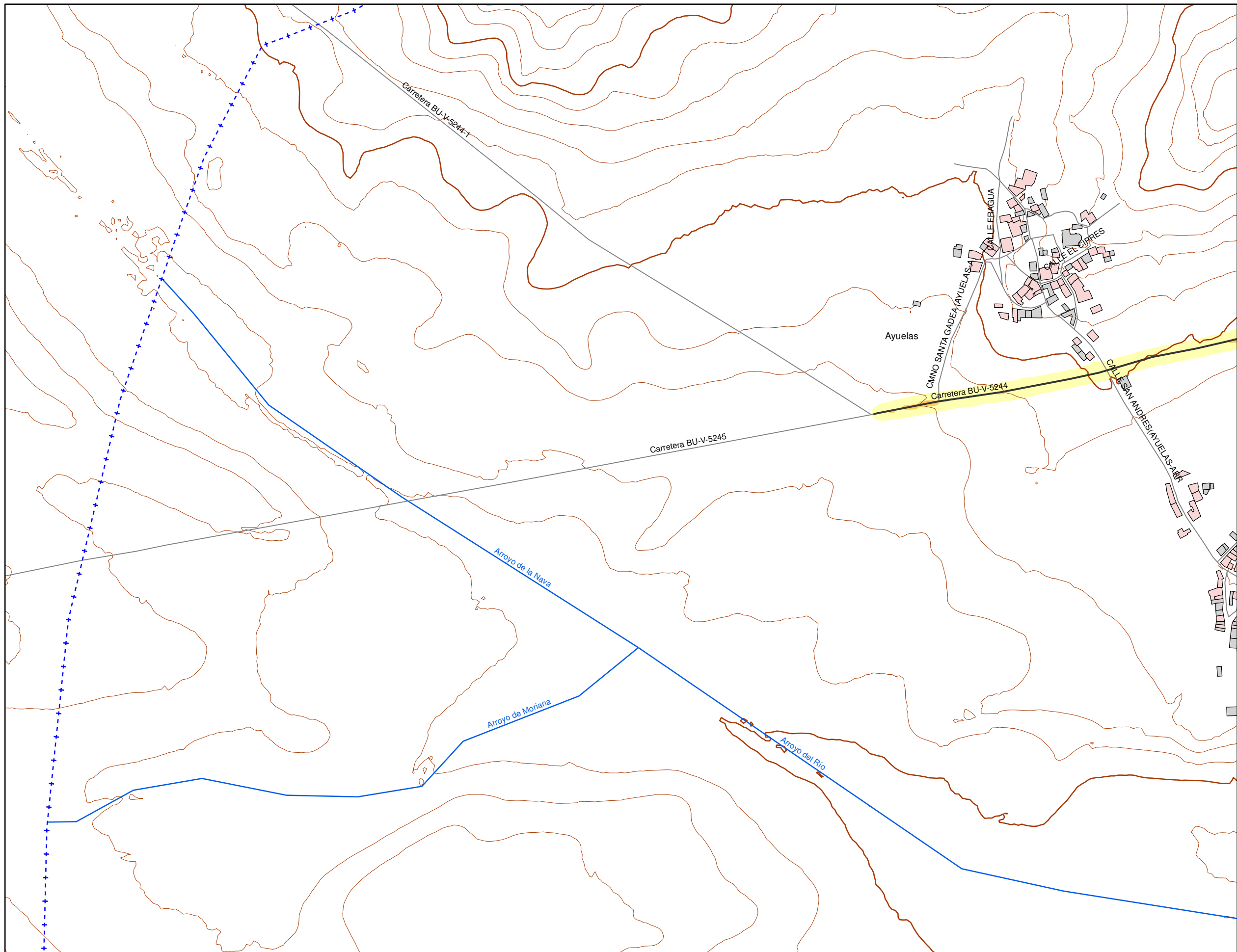
FECHA  
NOVIEMBRE 2018

CLAVE  
T-18-252

Nº PLANO  
1.4

HOJA 10 DE 42

MAPA DE NIVELES SONOROS  
RUIDO VIARIO. Lnoche



A1	A2										
B1	B2	B3									
	C2	C3	C4								
D1	D2	D3	D4	D5	D6	D7					
E1	E2	E3	E4	E5	E6	E7	E8				
F1	F2	F3	F4	F5	F6	F7	F8				
	G2	G3	G4	G5	G6	G7	G8				
	H3	H4	H5	H6	H7	H8					
	I3	I4	I5	I6	I7	I8	I9				
		J4	J5	J6	J7	J8	J9	J10			
					K7	K8	K9				

**Leyenda**

Nivel sonoro (dB(A))

	50-55		65-70
	55-60		>75
	60-65		

Barreras acústicas

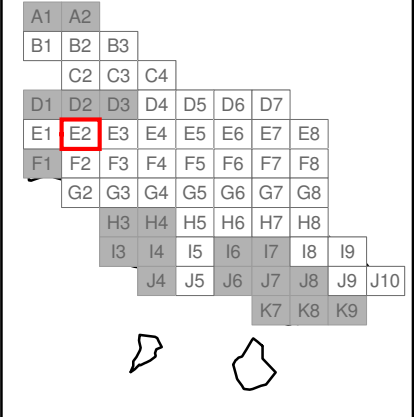
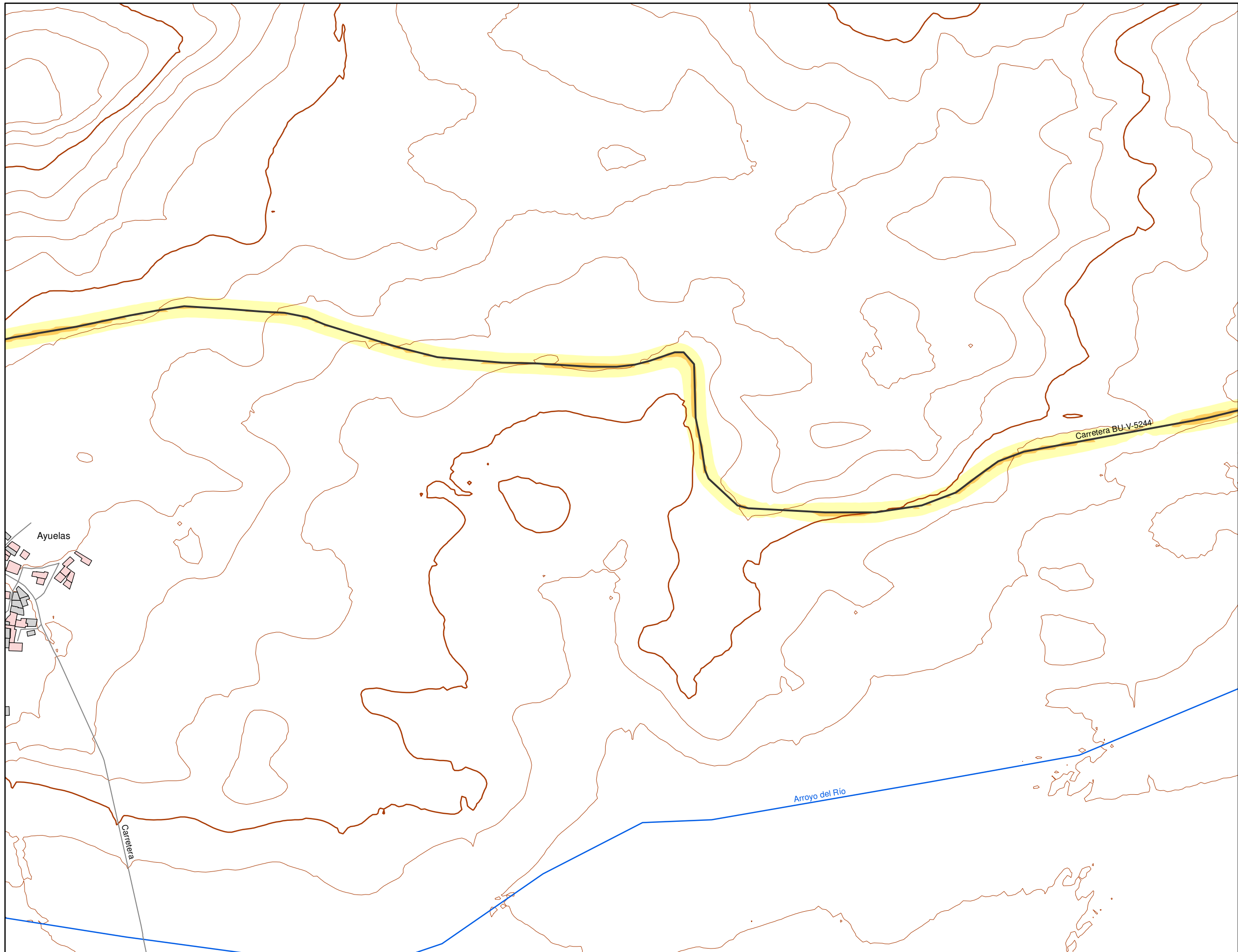
	Pantalla acústica
	Dique de tierra

Tipos de edificio

	Uso residencial
	Uso sanitario o docente
	Uso industrial o comercial

Elementos cartográficos

	Carreteras
	FFCC
	Curva de nivel maestra
	Curva de nivel
	Hidrografía
	Límite de provincia
	Límite de municipio
	Otros elementos cartográficos



### Leyenda

Nivel sonoro (dB(A))

50-55	65-70
55-60	>75
60-65	

Barreras acústicas

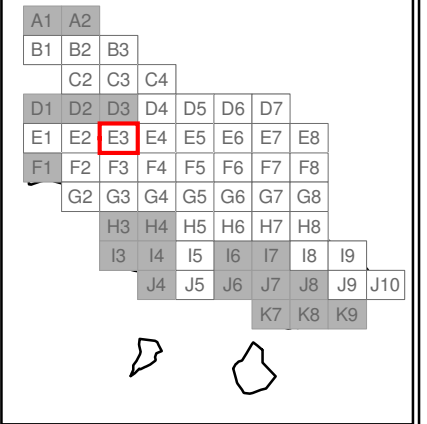
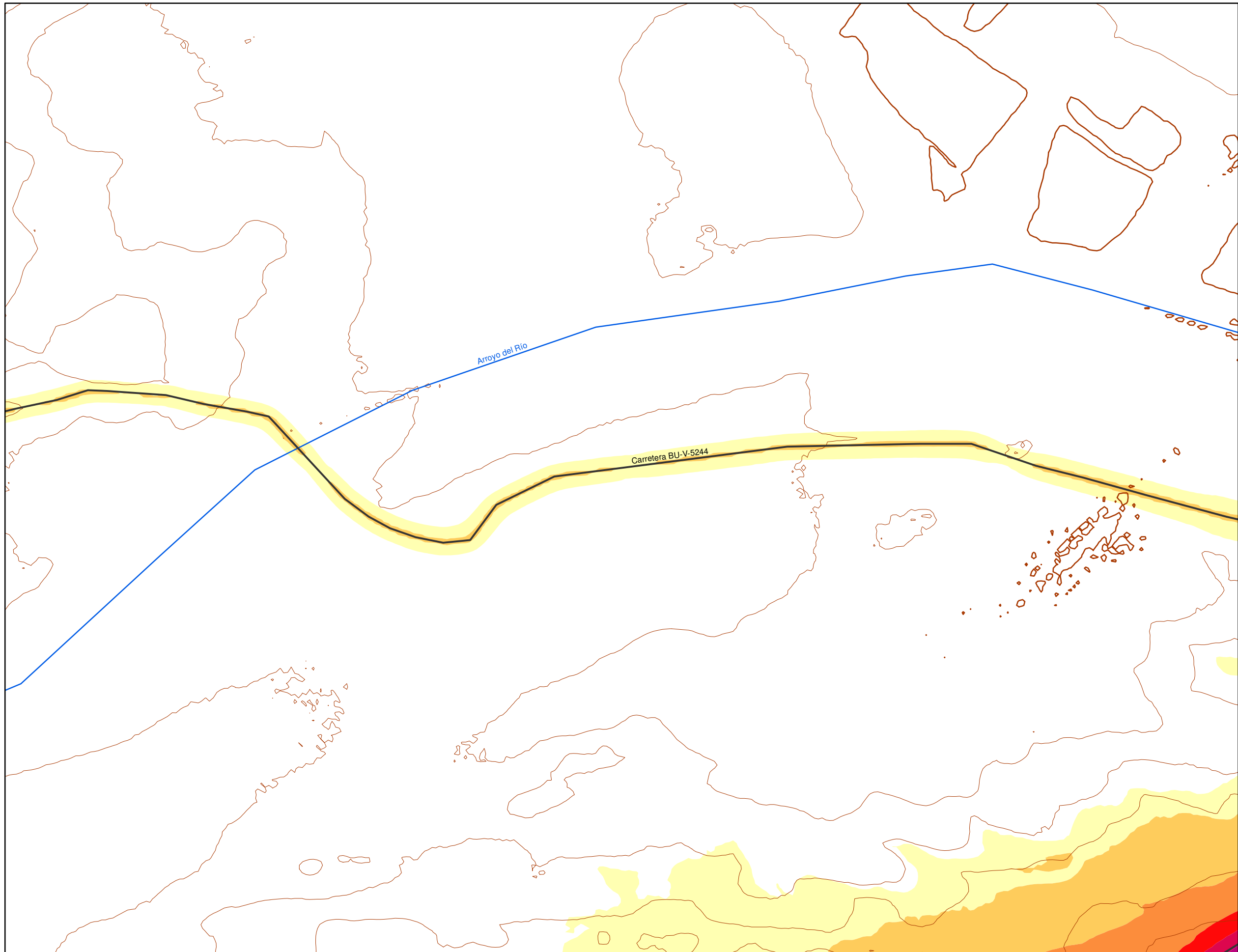
Pantalla acústica
Dique de tierra

Tipos de edificio

Uso residencial
Uso sanitario o docente
Uso industrial o comercial

Elementos cartográficos

Carreteras
FFCC
Curva de nivel maestra
Curva de nivel
Hidrografía
Límite de provincia
Límite de municipio
Otros elementos cartográficos



### Leyenda

Nivel sonoro (dB(A))

50-55	65-70
55-60	>75
60-65	

Barreras acústicas

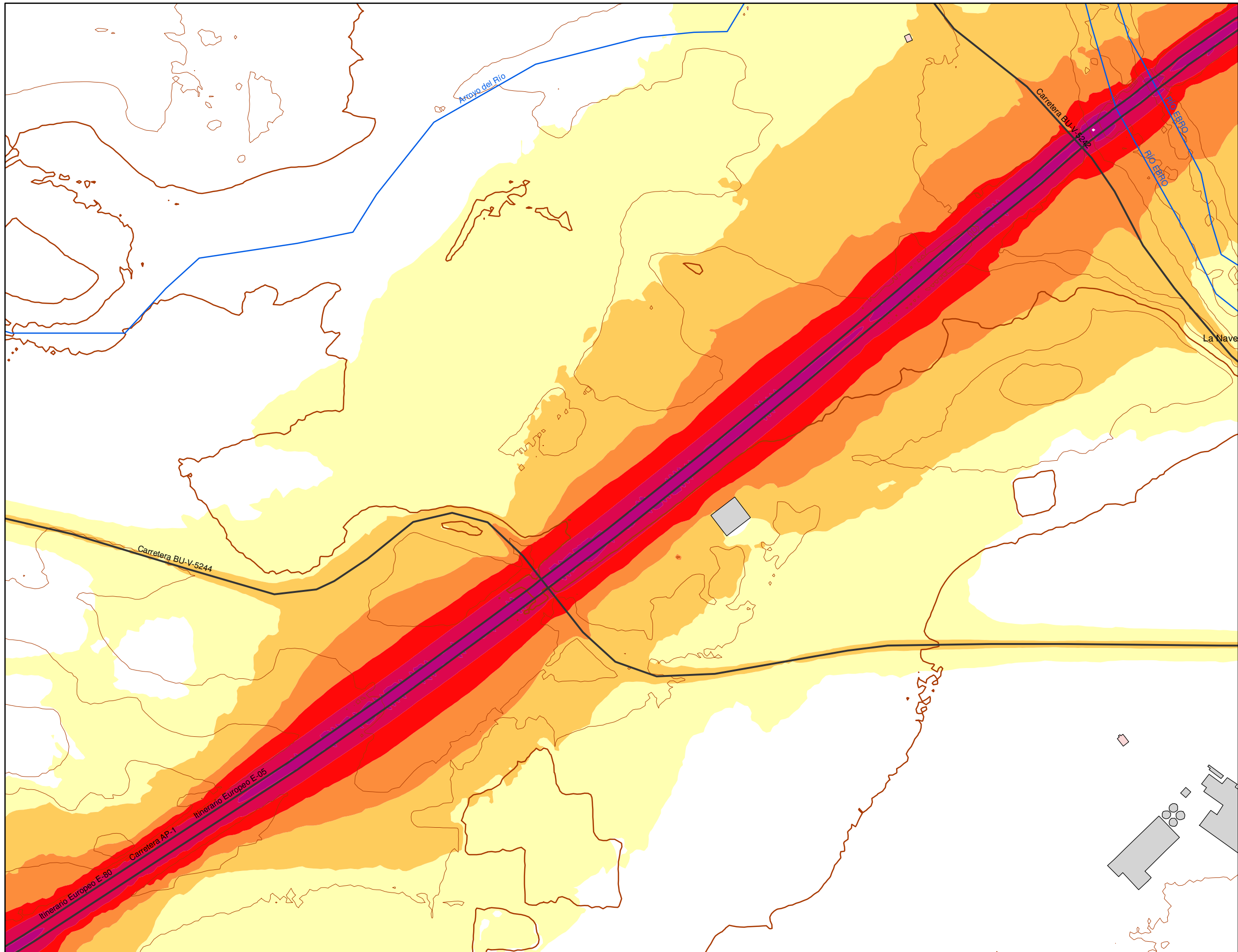
Pantalla acústica
Dique de tierra

Tipos de edificio

Uso residencial
Uso sanitario o docente
Uso industrial o comercial

Elementos cartográficos

Carreteras
FFCC
Curva de nivel maestra
Curva de nivel
Hidrografía
Límite de provincia
Límite de municipio
Otros elementos cartográficos



A1	A2									
B1	B2	B3								
	C2	C3	C4							
D1	D2	D3	D4	D5	D6	D7				
E1	E2	E3	E4	E5	E6	E7	E8			
F1	F2	F3	F4	F5	F6	F7	F8			
	G2	G3	G4	G5	G6	G7	G8			
		H3	H4	H5	H6	H7	H8			
			I3	I4	I5	I6	I7	I8	I9	
				J4	J5	J6	J7	J8	J9	J10
							K7	K8	K9	

### Leyenda

Nivel sonoro (dB(A))

	50-55		65-70
	55-60		>75
	60-65		

Barreras acústicas

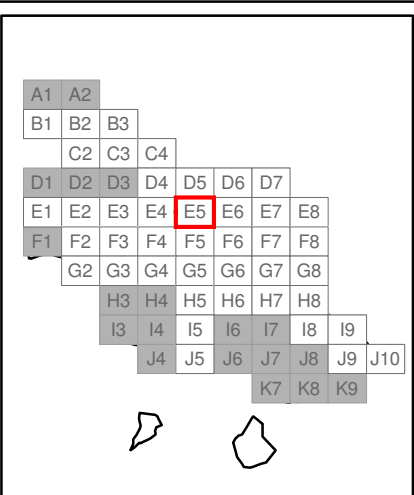
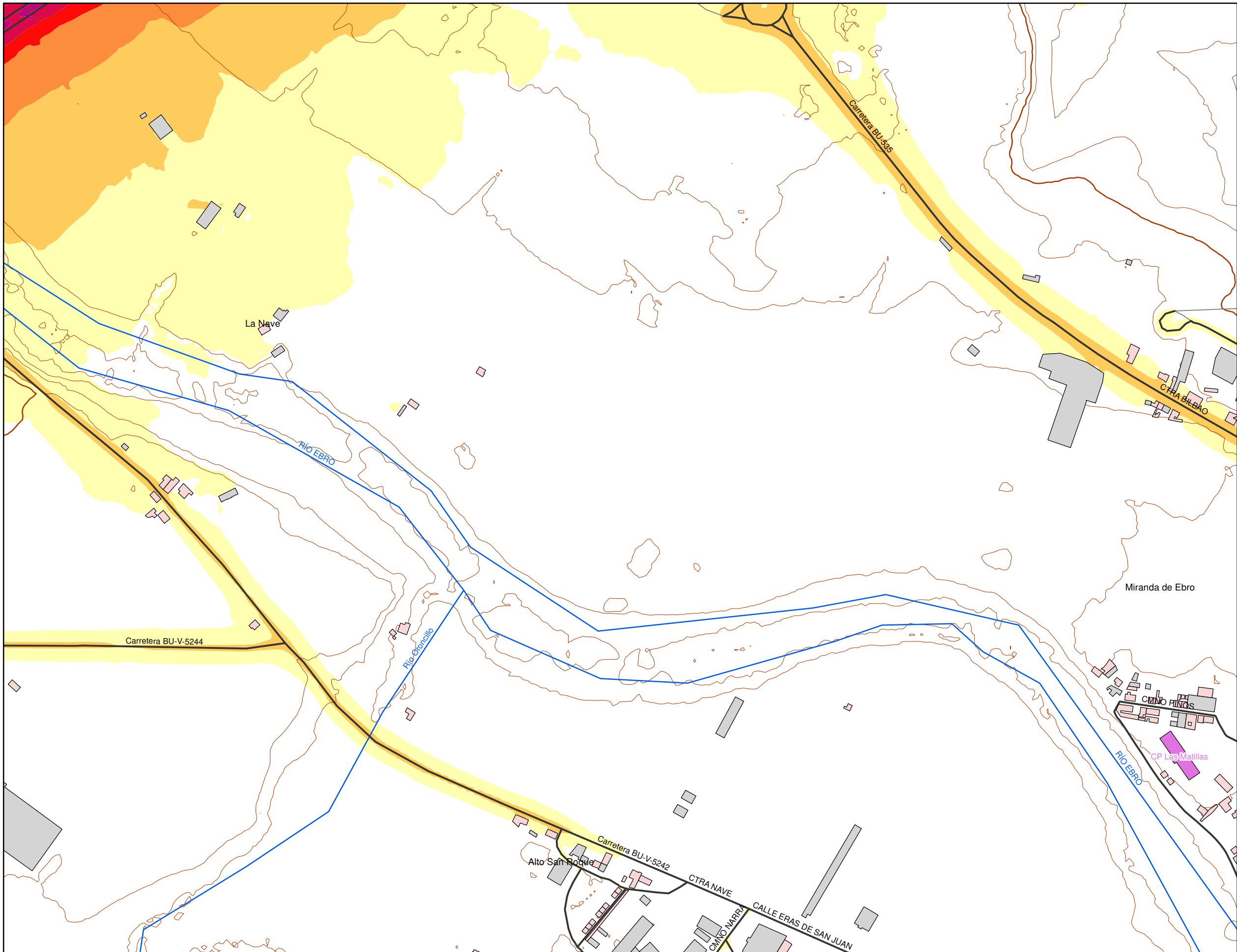
	Pantalla acústica
	Dique de tierra

Tipos de edificio

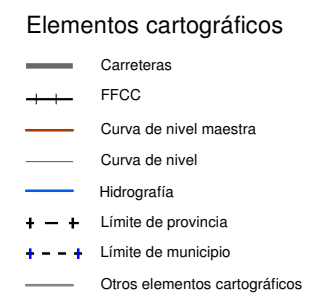
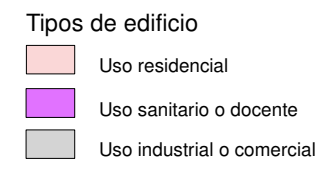
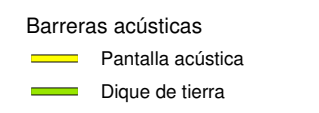
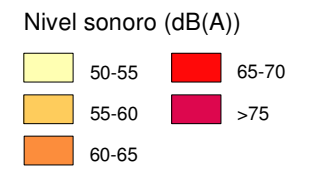
	Uso residencial
	Uso sanitario o docente
	Uso industrial o comercial

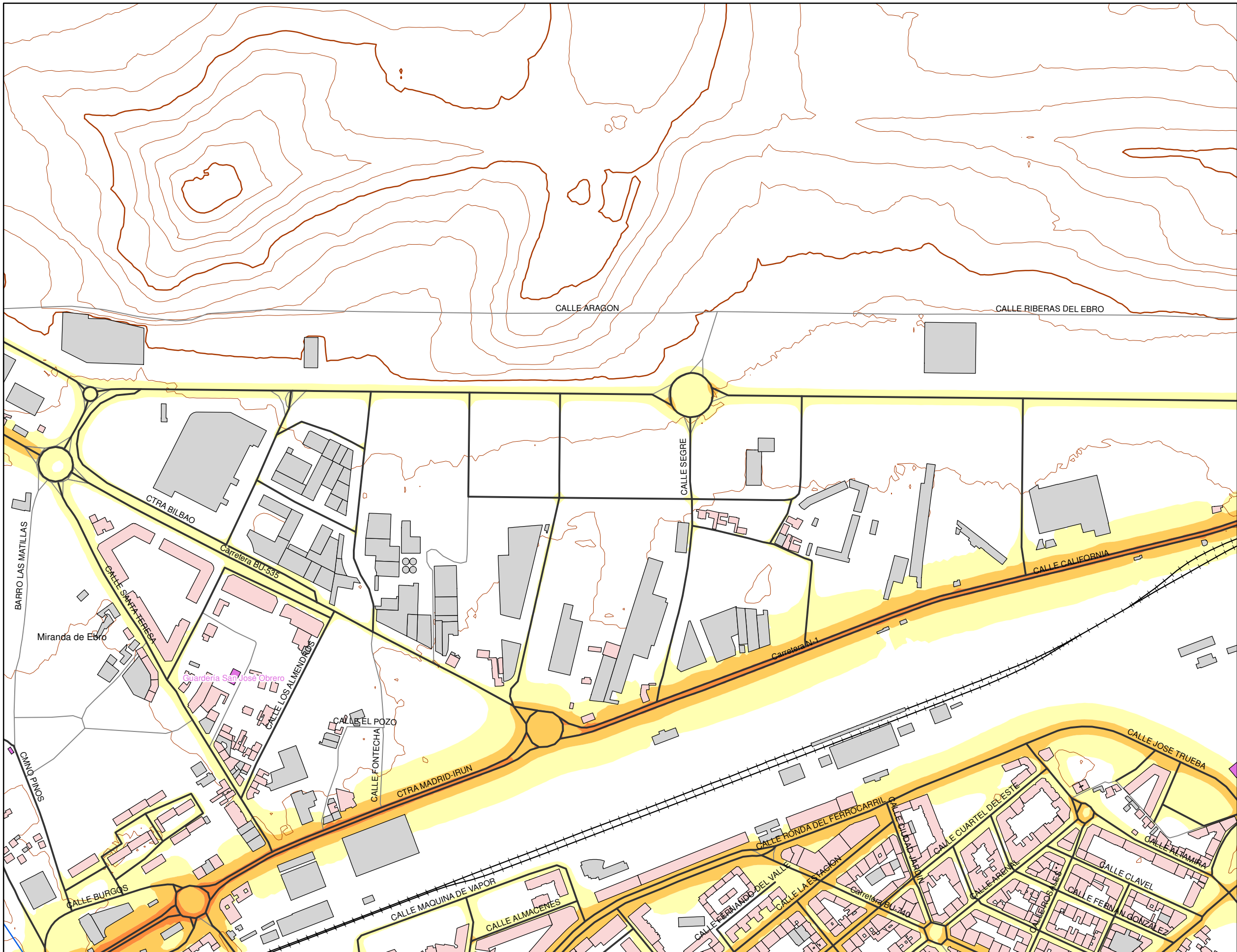
Elementos cartográficos

	Carreteras
	FFCC
	Curva de nivel maestra
	Curva de nivel
	Hidrografía
	Límite de provincia
	Límite de municipio
	Otros elementos cartográficos



**Leyenda**





A1	A2																			
B1	B2	B3																		
	C2	C3	C4																	
D1	D2	D3	D4	D5	D6	D7														
E1	E2	E3	E4	E5	E6	E7	E8													
F1	F2	F3	F4	F5	F6	F7	F8													
	G2	G3	G4	G5	G6	G7	G8													
	H3	H4	H5	H6	H7	H8														
	I3	I4	I5	I6	I7	I8	I9													
		J4	J5	J6	J7	J8	J9	J10												
						K7	K8	K9												

### Leyenda

Nivel sonoro (dB(A))

	50-55		65-70
	55-60		>75
	60-65		

Barreras acústicas

	Pantalla acústica
	Dique de tierra

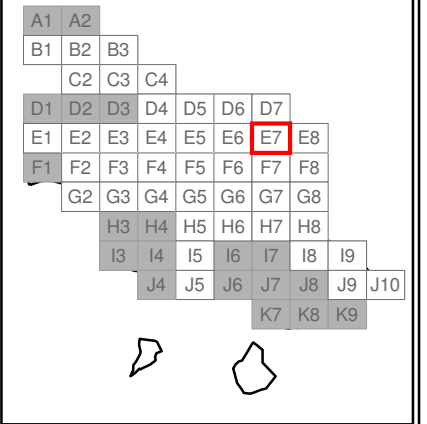
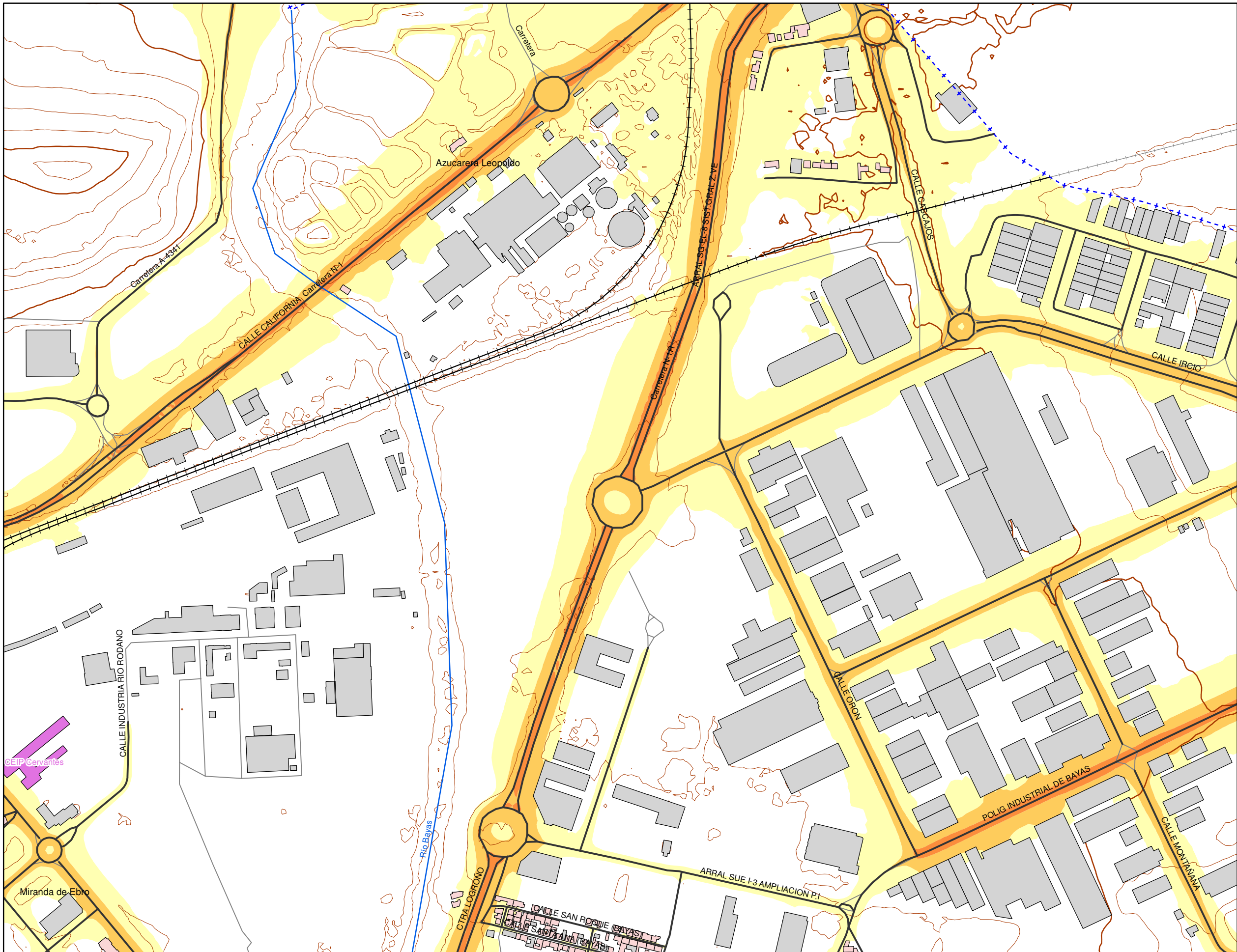
Tipos de edificio

	Uso residencial
	Uso sanitario o docente
	Uso industrial o comercial

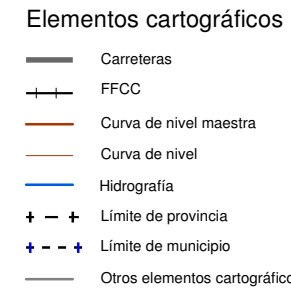
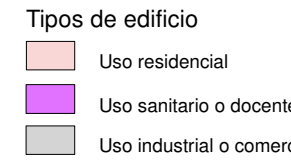
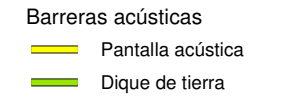
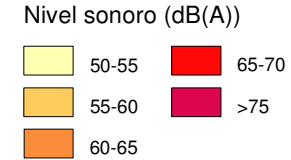
Elementos cartográficos

	Carreteras
	FFCC
	Curva de nivel maestra
	Curva de nivel
	Hidrografía
	Límite de provincia
	Límite de municipio
	Otros elementos cartográficos



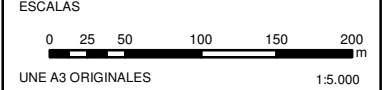


### Leyenda



DIRECCIÓN TÉCNICA DEL PROYECTO  
SERVICIOS MUNICIPALES  
Y MEDIO AMBIENTE

MAPA ESTRATÉGICO DE RUIDO  
DE MIRANDA DE EBRO (BURGOS)



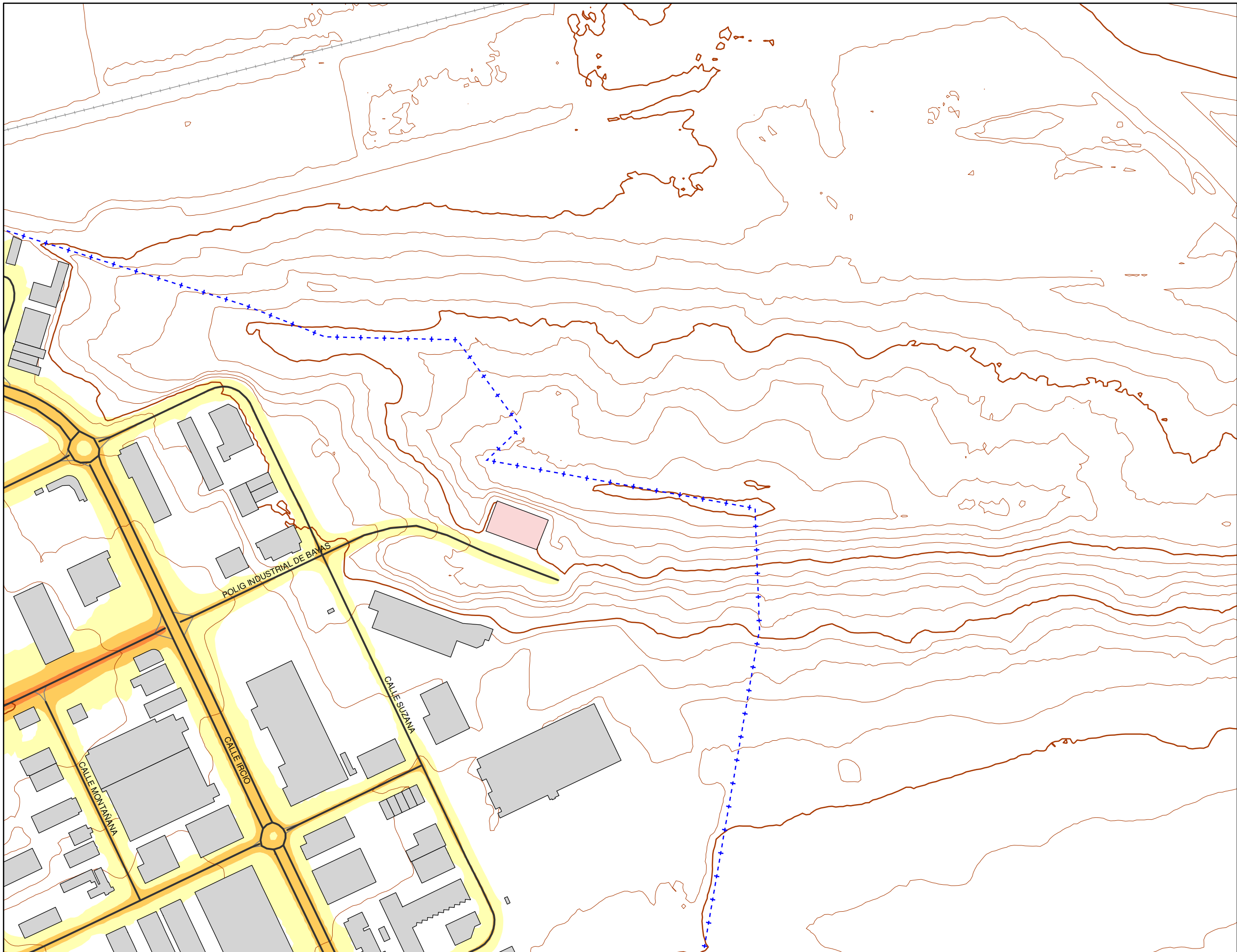
FECHA  
NOVIEMBRE 2018

CLAVE  
T-18-252

Nº PLANO  
1.4

HOJA 17 DE 42

MAPA DE NIVELES SONOROS  
RUIDO VIARIO. Lnoche



A1	A2																			
B1	B2	B3																		
	C2	C3	C4																	
D1	D2	D3	D4	D5	D6	D7														
E1	E2	E3	E4	E5	E6	E7	E8													
F1	F2	F3	F4	F5	F6	F7	F8													
	G2	G3	G4	G5	G6	G7	G8													
		H3	H4	H5	H6	H7	H8													
			I3	I4	I5	I6	I7	I8	I9											
				J4	J5	J6	J7	J8	J9	J10										
											K7	K8	K9							

### Leyenda

Nivel sonoro (dB(A))

	50-55		65-70
	55-60		>75
	60-65		

Barreras acústicas

	Pantalla acústica
	Dique de tierra

Tipos de edificio

	Uso residencial
	Uso sanitario o docente
	Uso industrial o comercial

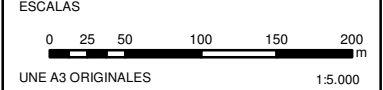
Elementos cartográficos

	Carreteras
	FFCC
	Curva de nivel maestra
	Curva de nivel
	Hidrografía
	Límite de provincia
	Límite de municipio
	Otros elementos cartográficos



DIRECCIÓN TÉCNICA DEL PROYECTO  
SERVICIOS MUNICIPALES  
Y MEDIO AMBIENTE

MAPA ESTRATÉGICO DE RUIDO  
DE MIRANDA DE EBRO (BURGOS)



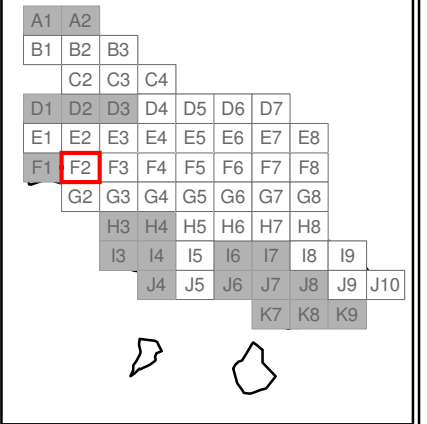
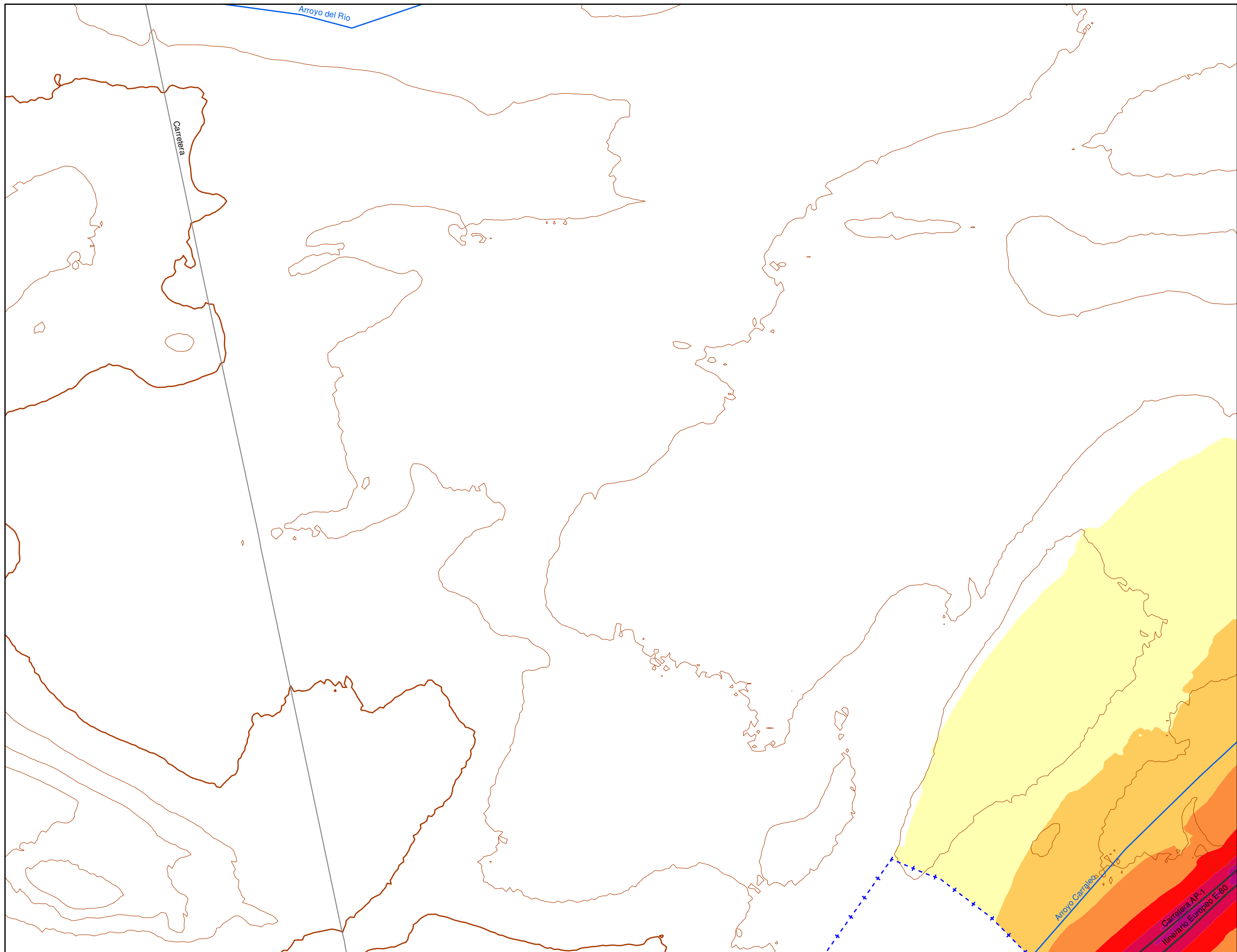
FECHA  
NOVIEMBRE 2018

CLAVE  
T-18-252

Nº PLANO  
1.4

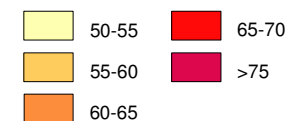
HOJA 18 DE 42

MAPA DE NIVELES SONOROS  
RUIDO VIARIO. Lnoche

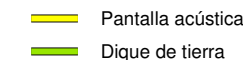


### Leyenda

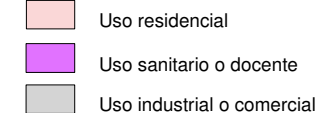
#### Nivel sonoro (dB(A))



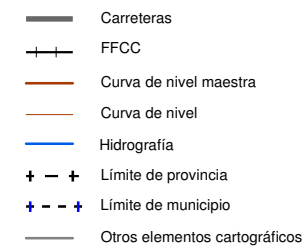
#### Barreras acústicas

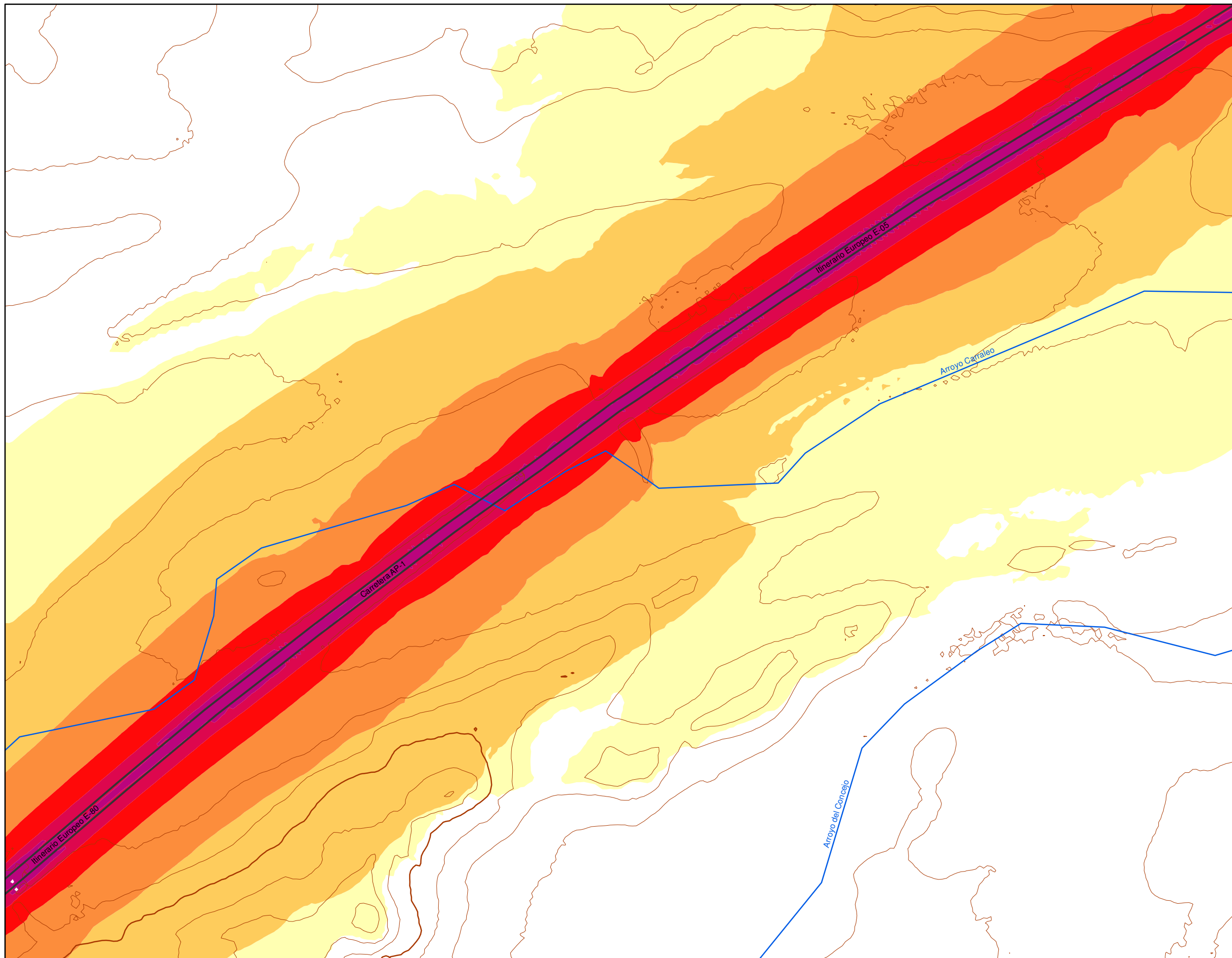


#### Tipos de edificio



#### Elementos cartográficos





A1	A2																			
B1	B2	B3																		
	C2	C3	C4																	
D1	D2	D3	D4	D5	D6	D7														
E1	E2	E3	E4	E5	E6	E7	E8													
F1	F2	F3	F4	F5	F6	F7	F8													
	G2	G3	G4	G5	G6	G7	G8													
		H3	H4	H5	H6	H7	H8													
			I3	I4	I5	I6	I7	I8	I9											
				J4	J5	J6	J7	J8	J9	J10										
											K7	K8	K9							

**Leyenda**

Nivel sonoro (dB(A))

	50-55		65-70
	55-60		>75
	60-65		

Barreras acústicas

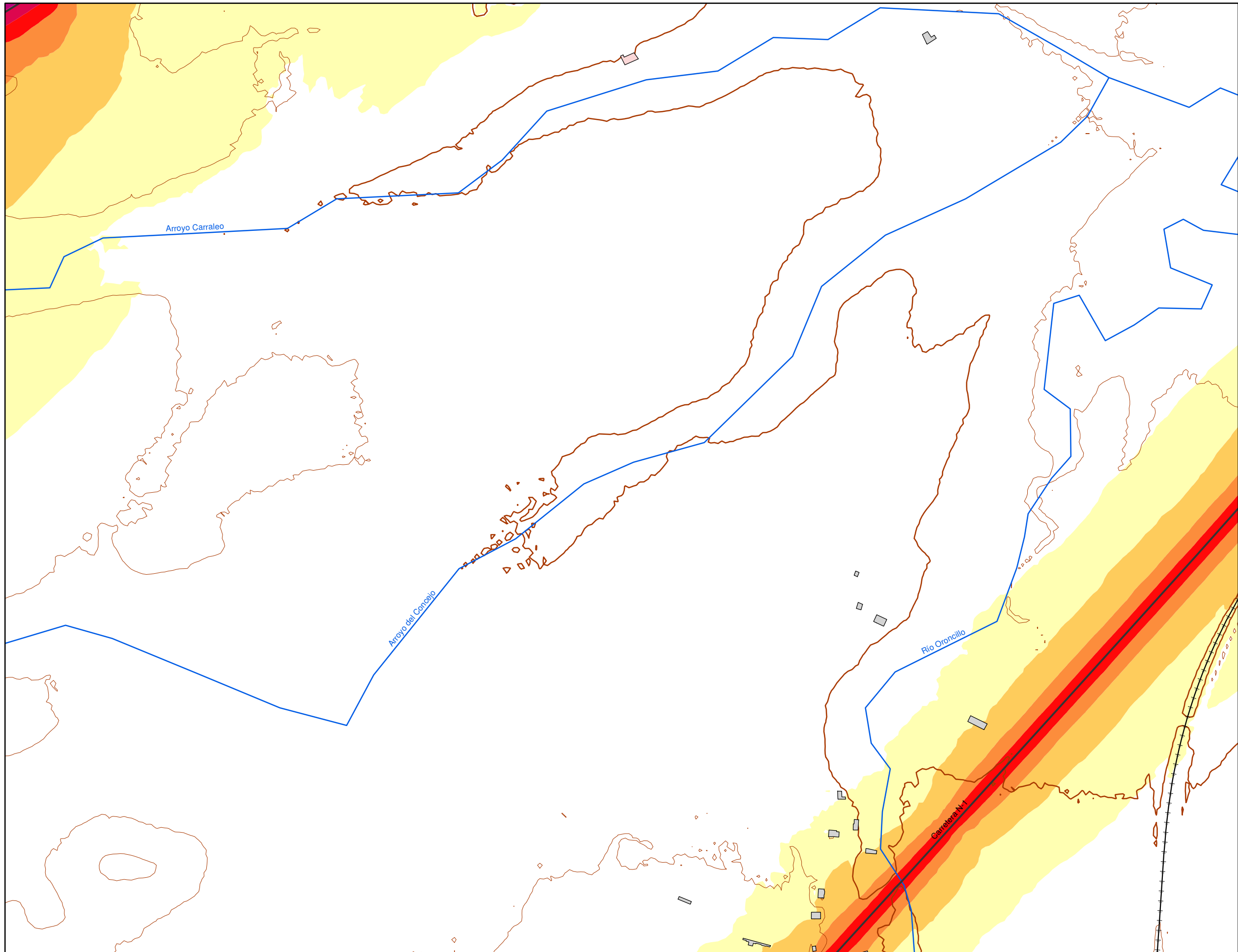
	Pantalla acústica
	Dique de tierra

Tipos de edificio

	Uso residencial
	Uso sanitario o docente
	Uso industrial o comercial

Elementos cartográficos

	Carreteras
	FFCC
	Curva de nivel maestra
	Curva de nivel
	Hidrografía
	Límite de provincia
	Límite de municipio
	Otros elementos cartográficos



A1	A2																			
B1	B2	B3																		
	C2	C3	C4																	
D1	D2	D3	D4	D5	D6	D7														
E1	E2	E3	E4	E5	E6	E7	E8													
F1	F2	F3	F4	F5	F6	F7	F8													
	G2	G3	G4	G5	G6	G7	G8													
	H3	H4	H5	H6	H7	H8														
	I3	I4	I5	I6	I7	I8	I9													
		J4	J5	J6	J7	J8	J9	J10												
						K7	K8	K9												

### Leyenda

Nivel sonoro (dB(A))

	50-55		65-70
	55-60		>75
	60-65		

Barreras acústicas

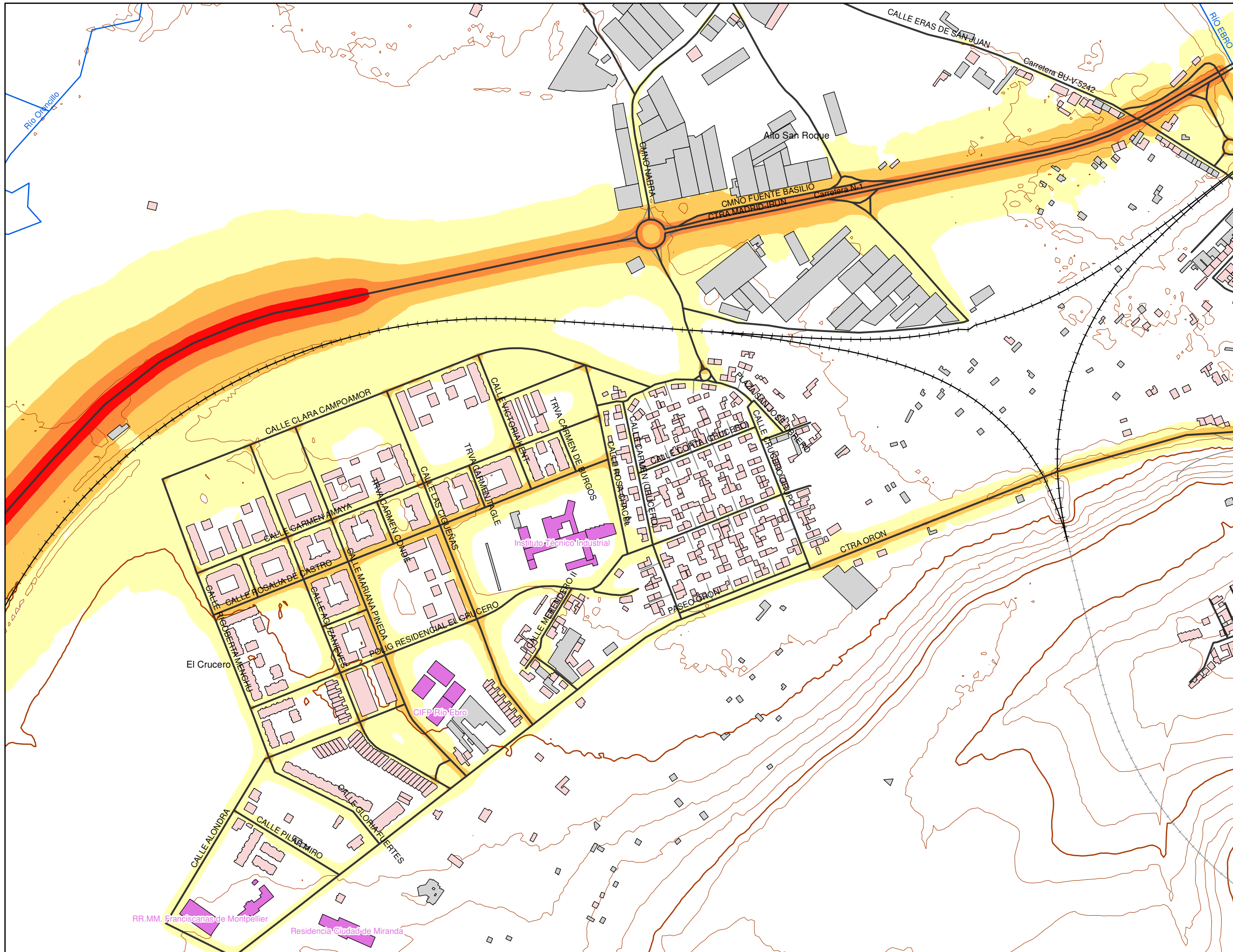
	Pantalla acústica
	Dique de tierra

Tipos de edificio

	Uso residencial
	Uso sanitario o docente
	Uso industrial o comercial

Elementos cartográficos

	Carreteras
	FFCC
	Curva de nivel maestra
	Curva de nivel
	Hidrografía
	Límite de provincia
	Límite de municipio
	Otros elementos cartográficos



A1	A2								
B1	B2	B3							
	C2	C3	C4						
D1	D2	D3	D4	D5	D6	D7			
E1	E2	E3	E4	E5	E6	E7	E8		
F1	F2	F3	F4	F5	F6	F7	F8		
G2	G3	G4	G5	G6	G7	G8			
	H3	H4	H5	H6	H7	H8			
	I3	I4	I5	I6	I7	I8	I9		
		J4	J5	J6	J7	J8	J9	J10	
					K7	K8	K9		

### Leyenda

Nivel sonoro (dB(A))

	50-55		65-70
	55-60		>75
	60-65		

Barreras acústicas

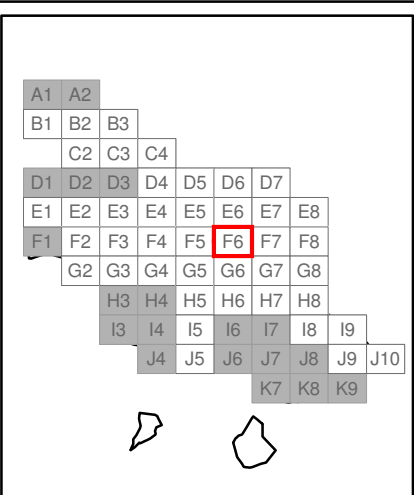
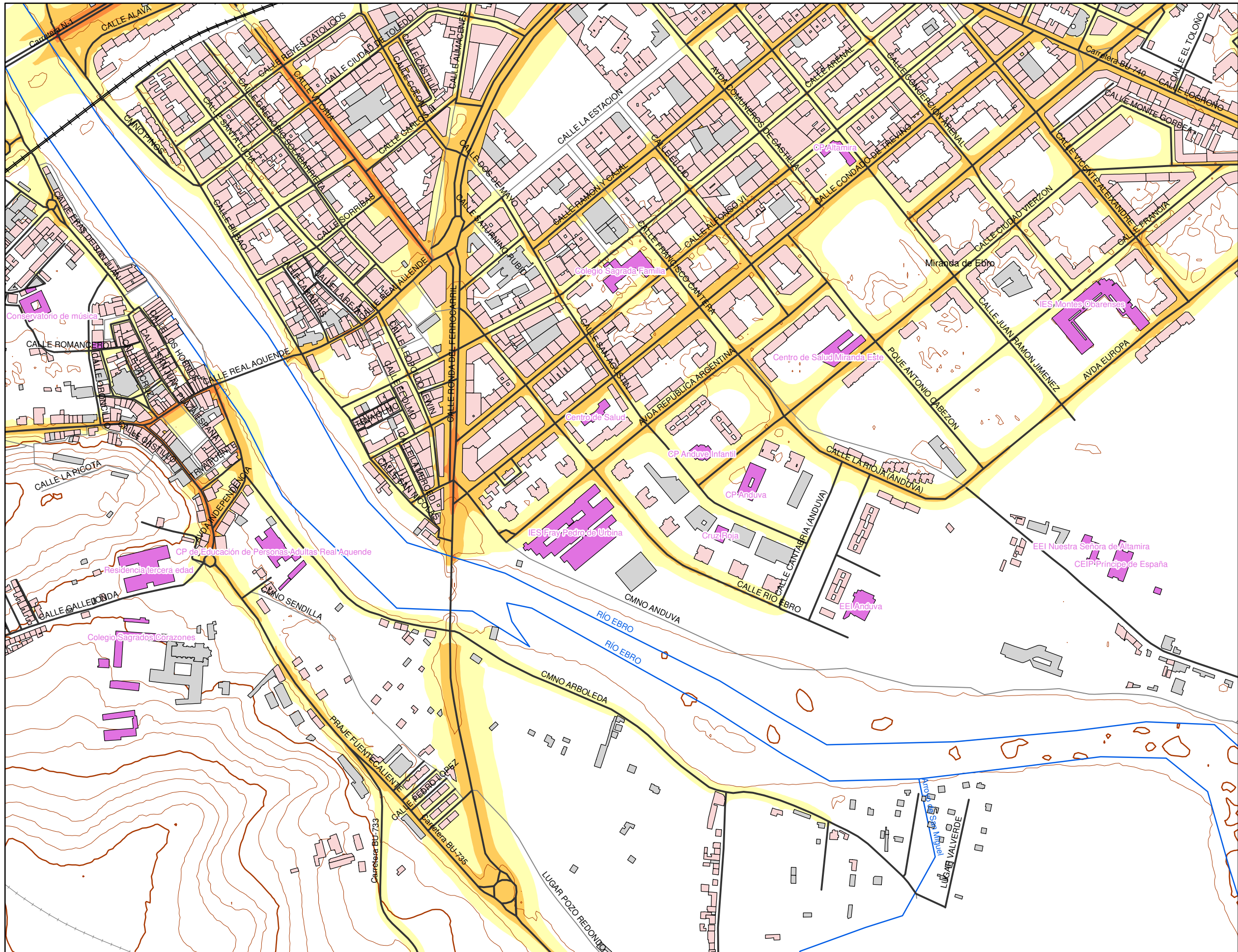
	Pantalla acústica
	Dique de tierra

Tipos de edificio

	Uso residencial
	Uso sanitario o docente
	Uso industrial o comercial

Elementos cartográficos

	Carreteras
	FFCC
	Curva de nivel maestra
	Curva de nivel
	Hidrografía
	Límite de provincia
	Límite de municipio
	Otros elementos cartográficos



### Leyenda

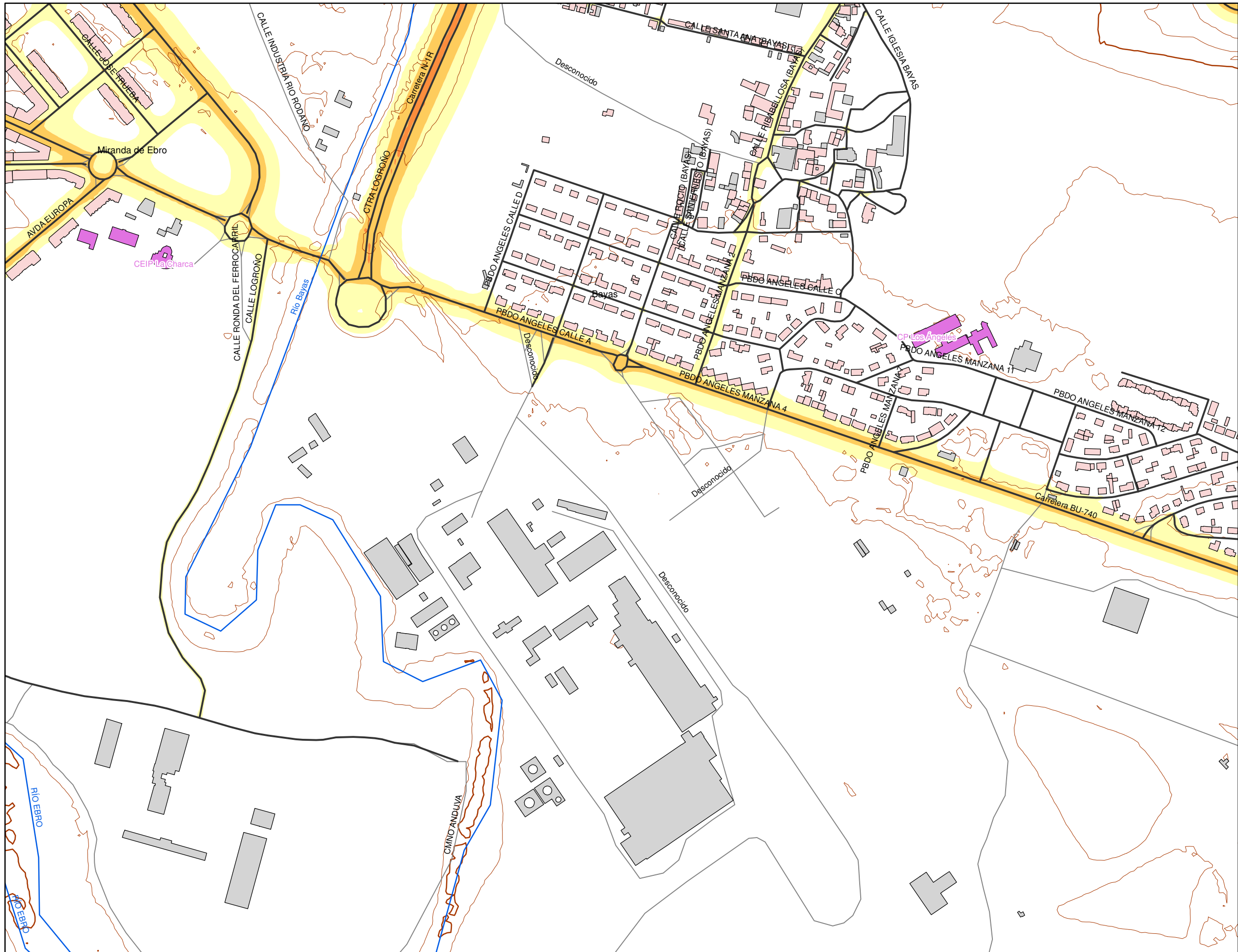
Nivel sonoro (dB(A))

50-55	65-70
55-60	>75
60-65	

- Barreras acústicas
- Pantalla acústica
  - Dique de tierra

- Tipos de edificio
- Uso residencial
  - Uso sanitario o docente
  - Uso industrial o comercial

- Elementos cartográficos
- Carreteras
  - FFCC
  - Curva de nivel maestra
  - Curva de nivel
  - Hidrografía
  - Límite de provincia
  - Límite de municipio
  - Otros elementos cartográficos



A1	A2									
B1	B2	B3								
	C2	C3	C4							
D1	D2	D3	D4	D5	D6	D7				
E1	E2	E3	E4	E5	E6	E7	E8			
F1	F2	F3	F4	F5	F6	F7	F8			
G2	G3	G4	G5	G6	G7	G8				
	H3	H4	H5	H6	H7	H8				
	I3	I4	I5	I6	I7	I8	I9			
		J4	J5	J6	J7	J8	J9	J10		
					K7	K8	K9			

### Leyenda

Nivel sonoro (dB(A))

	50-55		65-70
	55-60		>75
	60-65		

Barreras acústicas

	Pantalla acústica
	Dique de tierra

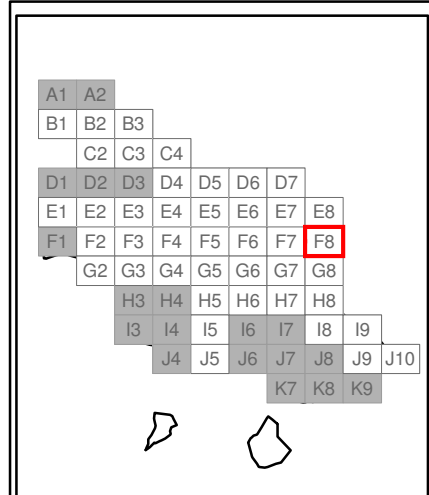
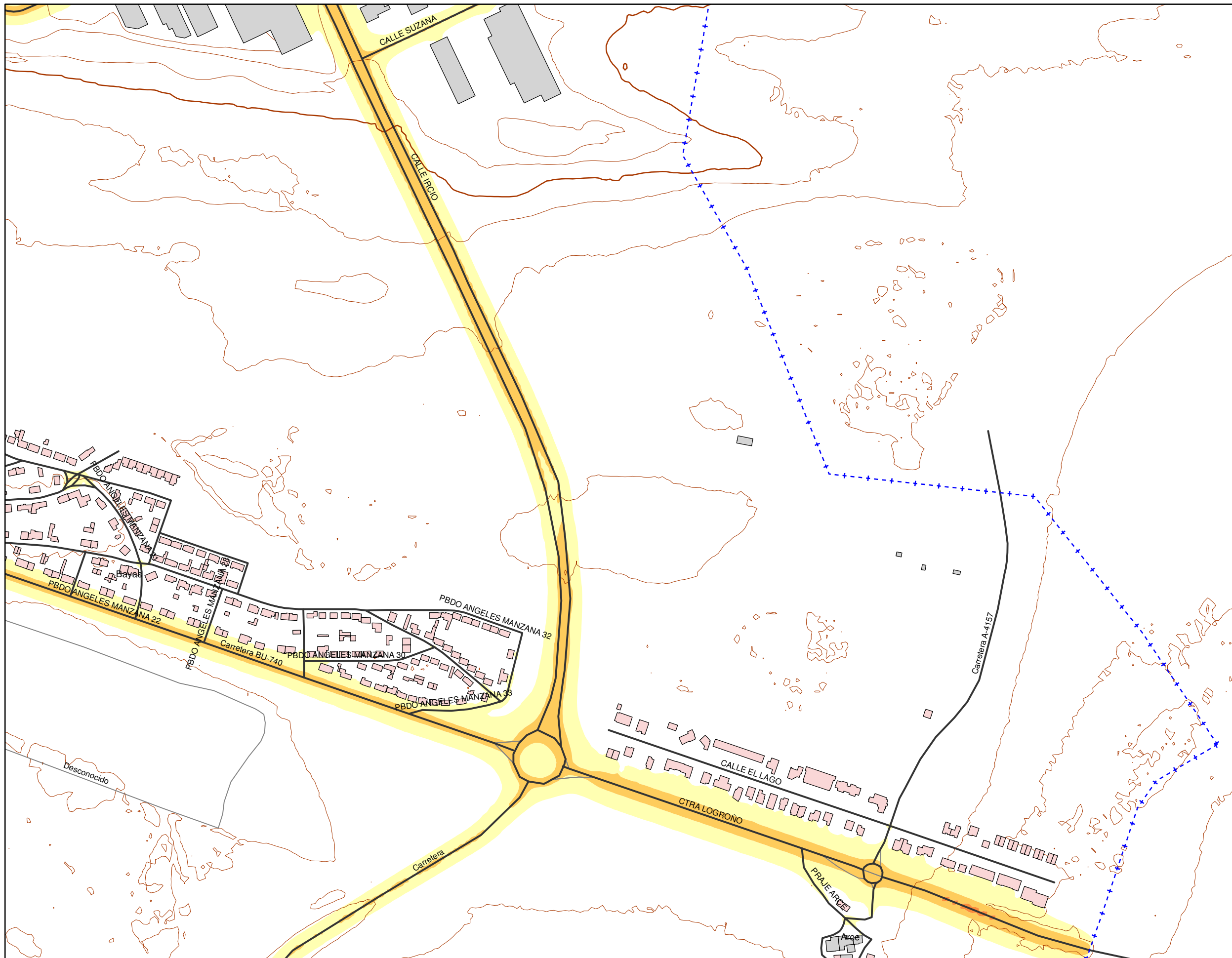
Tipos de edificio

	Uso residencial
	Uso sanitario o docente
	Uso industrial o comercial

Elementos cartográficos

	Carreteras
	FFCC
	Curva de nivel maestra
	Curva de nivel
	Hidrografía
	Límite de provincia
	Límite de municipio
	Otros elementos cartográficos





### Leyenda

Nivel sonoro (dB(A))

50-55	65-70
55-60	>75
60-65	

Barreras acústicas

Pantalla acústica
Dique de tierra

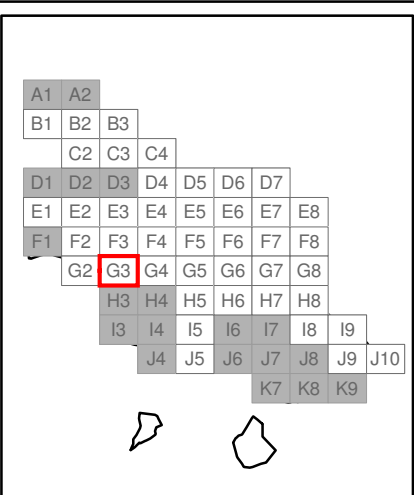
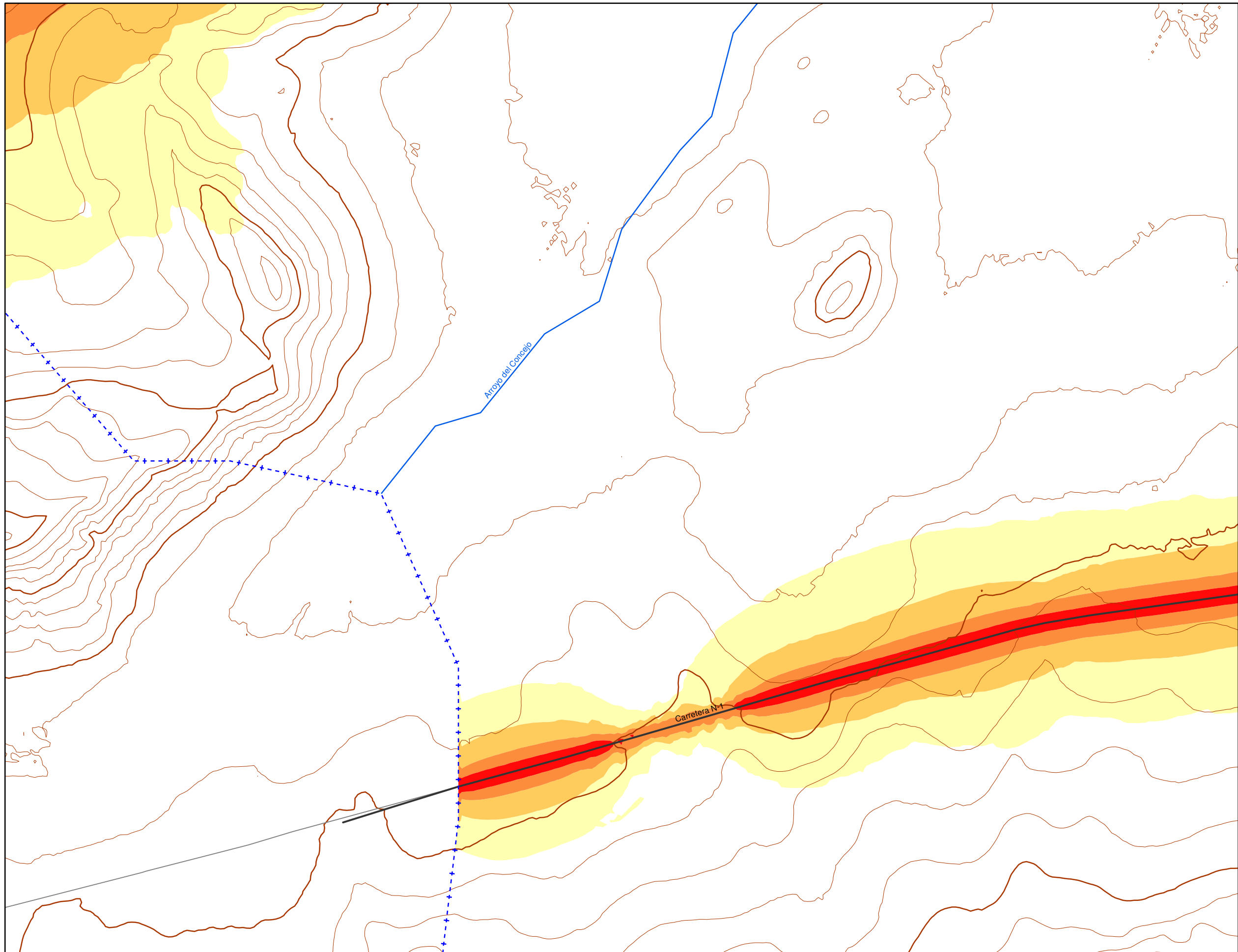
Tipos de edificio

Uso residencial
Uso sanitario o docente
Uso industrial o comercial

Elementos cartográficos

Carreteras
FFCC
Curva de nivel maestra
Curva de nivel
Hidrografía
Límite de provincia
Límite de municipio
Otros elementos cartográficos





### Leyenda

Nivel sonoro (dB(A))

50-55	65-70
55-60	>75
60-65	

Barreras acústicas

Pantalla acústica
Dique de tierra

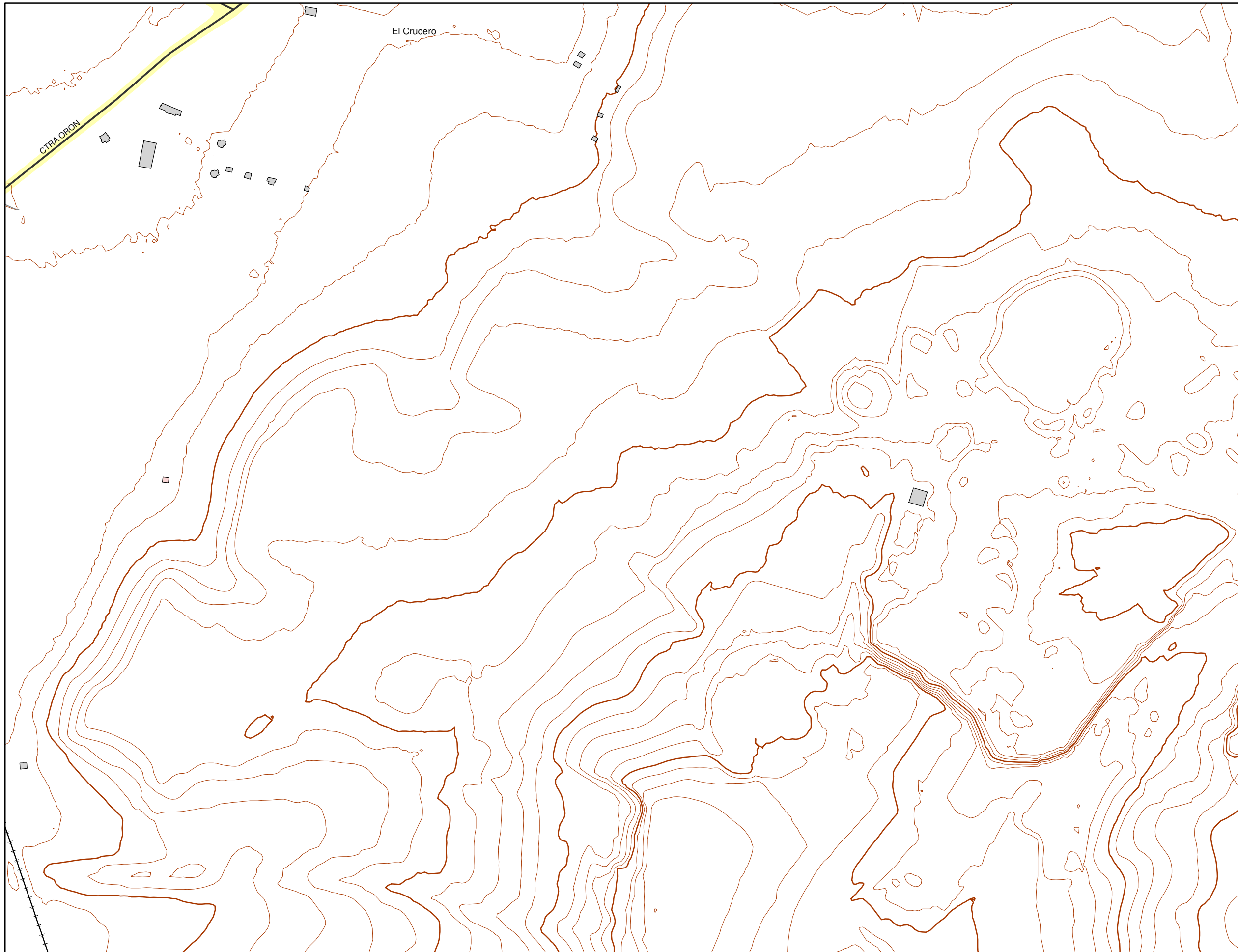
Tipos de edificio

Usos residencial
Usos sanitario o docente
Usos industrial o comercial

Elementos cartográficos

Carreteras
FFCC
Curva de nivel maestra
Curva de nivel
Hidrografía
Límite de provincia
Límite de municipio
Otros elementos cartográficos





A1	A2																			
B1	B2	B3																		
	C2	C3	C4																	
D1	D2	D3	D4	D5	D6	D7														
E1	E2	E3	E4	E5	E6	E7	E8													
F1	F2	F3	F4	F5	F6	F7	F8													
G2	G3	G4	G5	G6	G7	G8														
	H3	H4	H5	H6	H7	H8														
	I3	I4	I5	I6	I7	I8	I9													
		J4	J5	J6	J7	J8	J9	J10												
						K7	K8	K9												

### Leyenda

Nivel sonoro (dB(A))

50-55	65-70
55-60	>75
60-65	

Barreras acústicas

Pantalla acústica
Dique de tierra

Tipos de edificio

Usos residencial
Usos sanitario o docente
Usos industrial o comercial

Elementos cartográficos

Carreteras
FFCC
Curva de nivel maestra
Curva de nivel
Hidrografía
Límite de provincia
Límite de municipio
Otros elementos cartográficos



A1	A2																			
B1	B2	B3																		
	C2	C3	C4																	
D1	D2	D3	D4	D5	D6	D7														
E1	E2	E3	E4	E5	E6	E7	E8													
F1	F2	F3	F4	F5	F6	F7	F8													
	G2	G3	G4	G5	G6	G7	G8													
		H3	H4	H5	H6	H7	H8													
			I3	I4	I5	I6	I7	I8	I9											
				J4	J5	J6	J7	J8	J9	J10										
											K7	K8	K9							

### Leyenda

Nivel sonoro (dB(A))

	50-55		65-70
	55-60		>75
	60-65		

Barreras acústicas

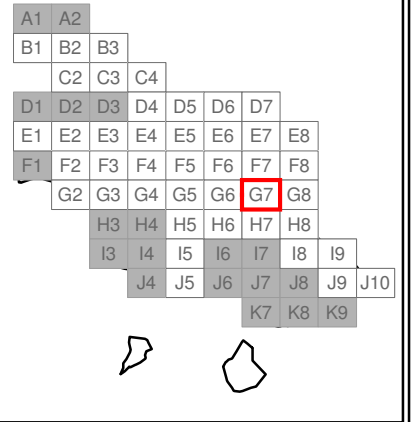
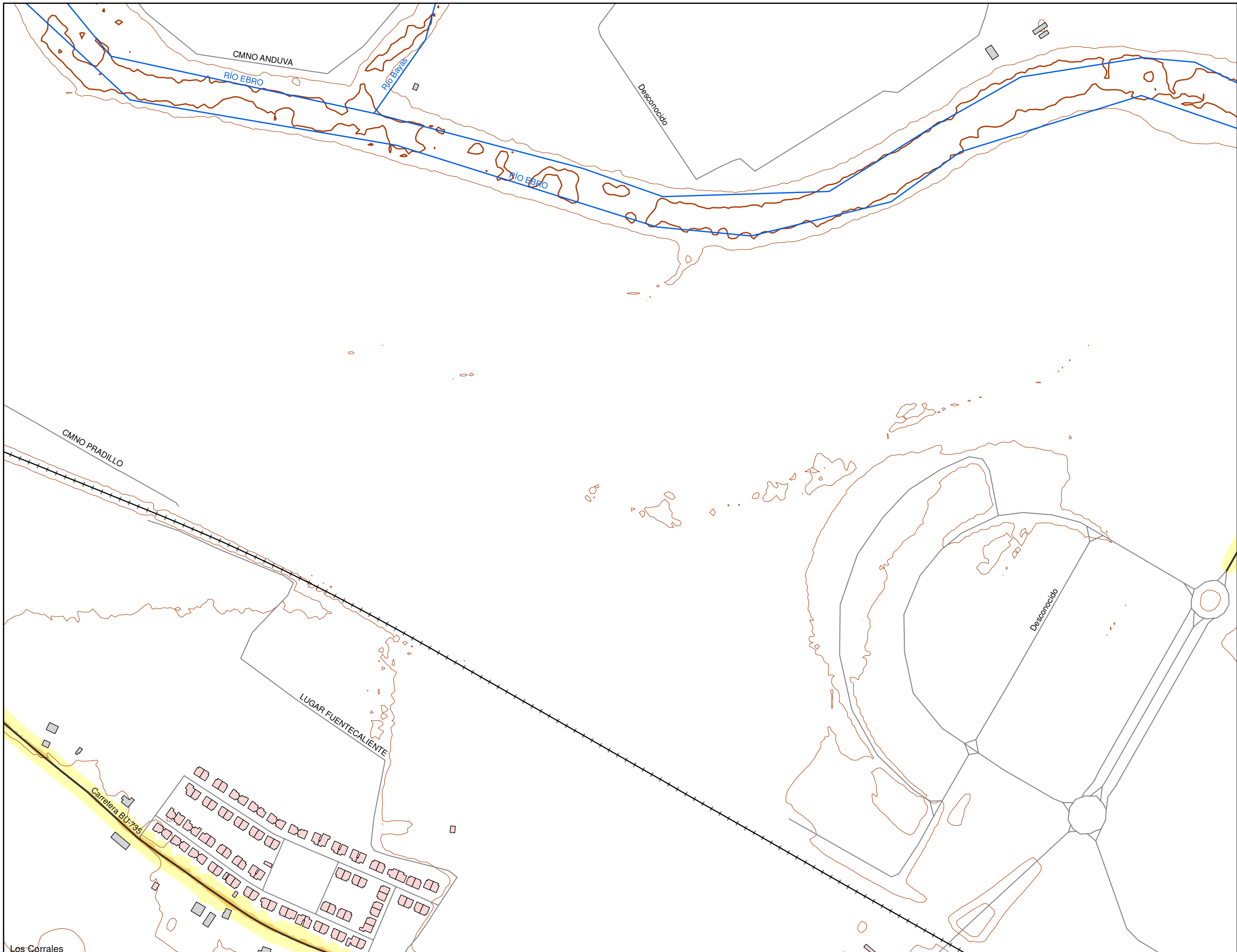
	Pantalla acústica
	Dique de tierra

Tipos de edificio

	Uso residencial
	Uso sanitario o docente
	Uso industrial o comercial

Elementos cartográficos

	Carreteras
	FFCC
	Curva de nivel maestra
	Curva de nivel
	Hidrografía
	Límite de provincia
	Límite de municipio
	Otros elementos cartográficos



**Leyenda**

Nivel sonoro (dB(A))

50-55	65-70
55-60	>75
60-65	

Barreras acústicas

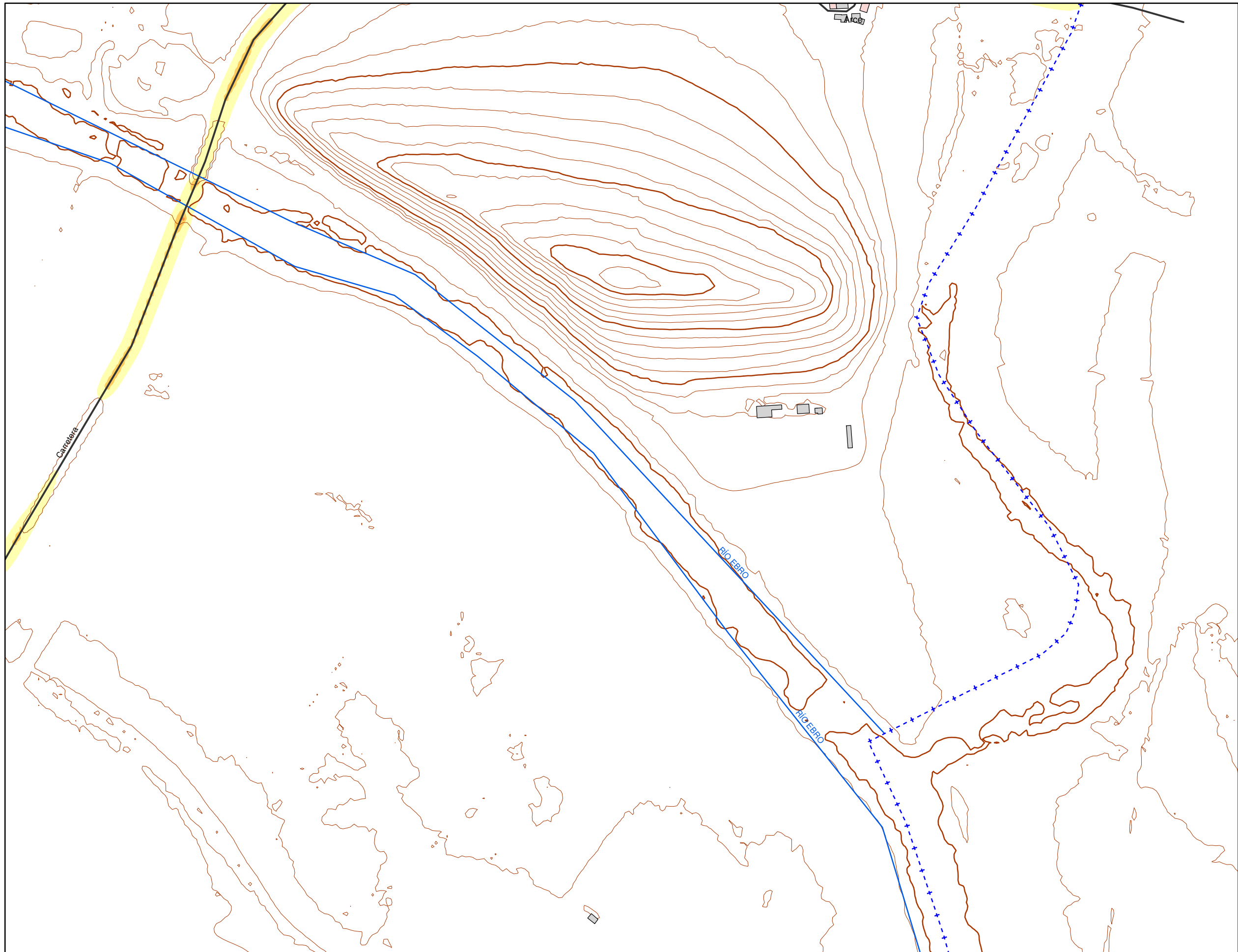
Pantalla acústica
Dique de tierra

Tipos de edificio

Uso residencial
Uso sanitario o docente
Uso industrial o comercial

Elementos cartográficos

Carreteras
FFCC
Curva de nivel maestra
Curva de nivel
Hidrografía
Límite de provincia
Límite de municipio
Otros elementos cartográficos



A1	A2																			
B1	B2	B3																		
	C2	C3	C4																	
D1	D2	D3	D4	D5	D6	D7														
E1	E2	E3	E4	E5	E6	E7	E8													
F1	F2	F3	F4	F5	F6	F7	F8													
G2	G3	G4	G5	G6	G7	G8														
	H3	H4	H5	H6	H7	H8														
	I3	I4	I5	I6	I7	I8	I9													
		J4	J5	J6	J7	J8	J9	J10												
						K7	K8	K9												

### Leyenda

Nivel sonoro (dB(A))

	50-55		65-70
	55-60		>75
	60-65		

Barreras acústicas

	Pantalla acústica
	Dique de tierra

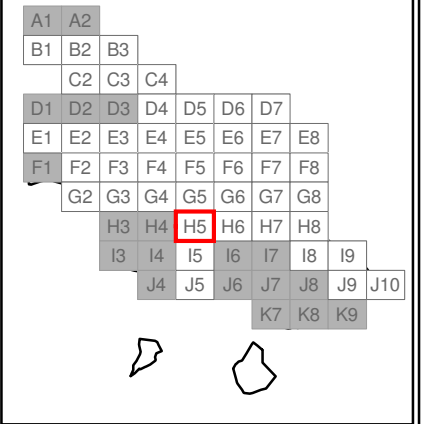
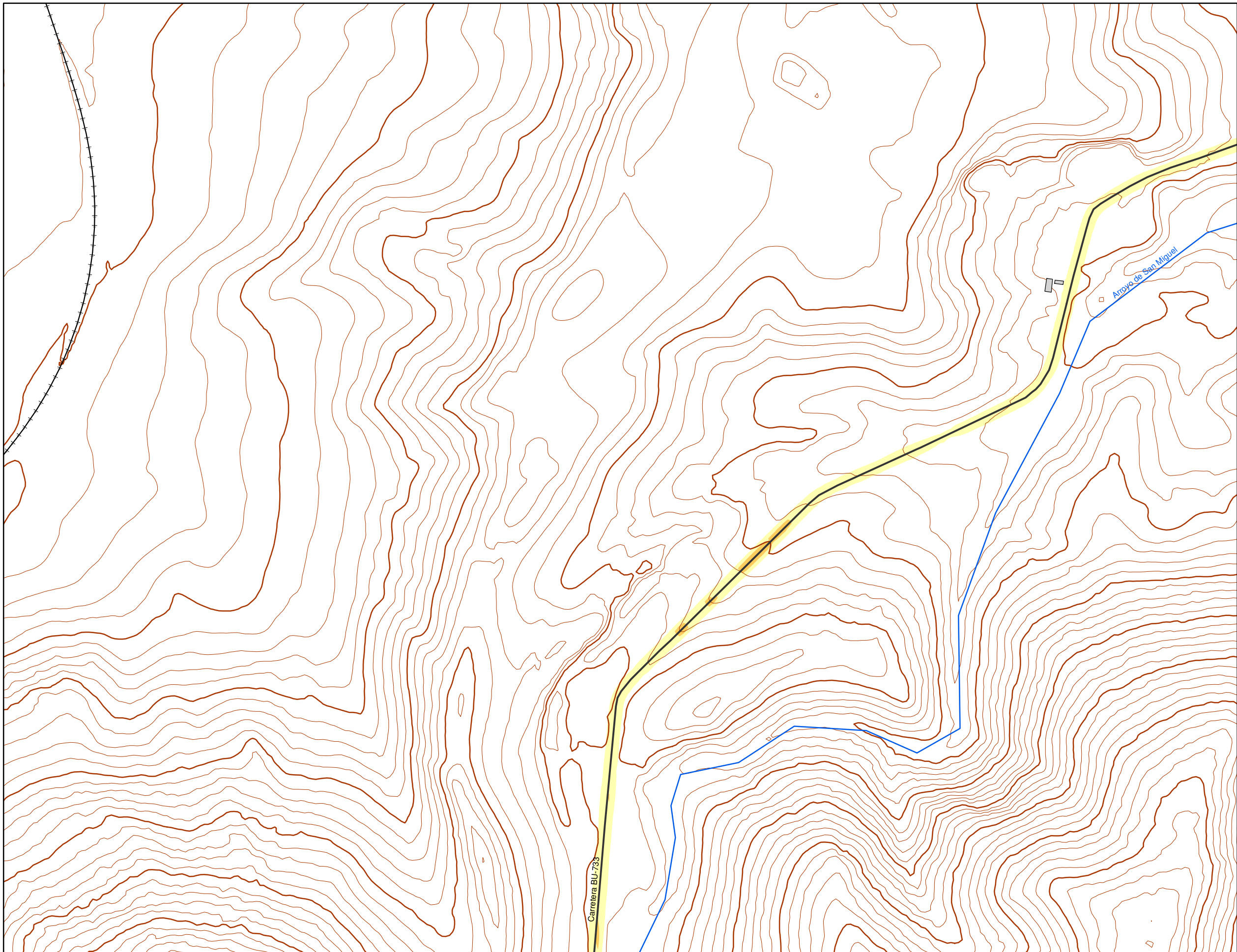
Tipos de edificio

	Uso residencial
	Uso sanitario o docente
	Uso industrial o comercial

Elementos cartográficos

	Carreteras
	FFCC
	Curva de nivel maestra
	Curva de nivel
	Hidrografía
	Límite de provincia
	Límite de municipio
	Otros elementos cartográficos





### Leyenda

Nivel sonoro (dB(A))

50-55	65-70
55-60	>75
60-65	

Barreras acústicas

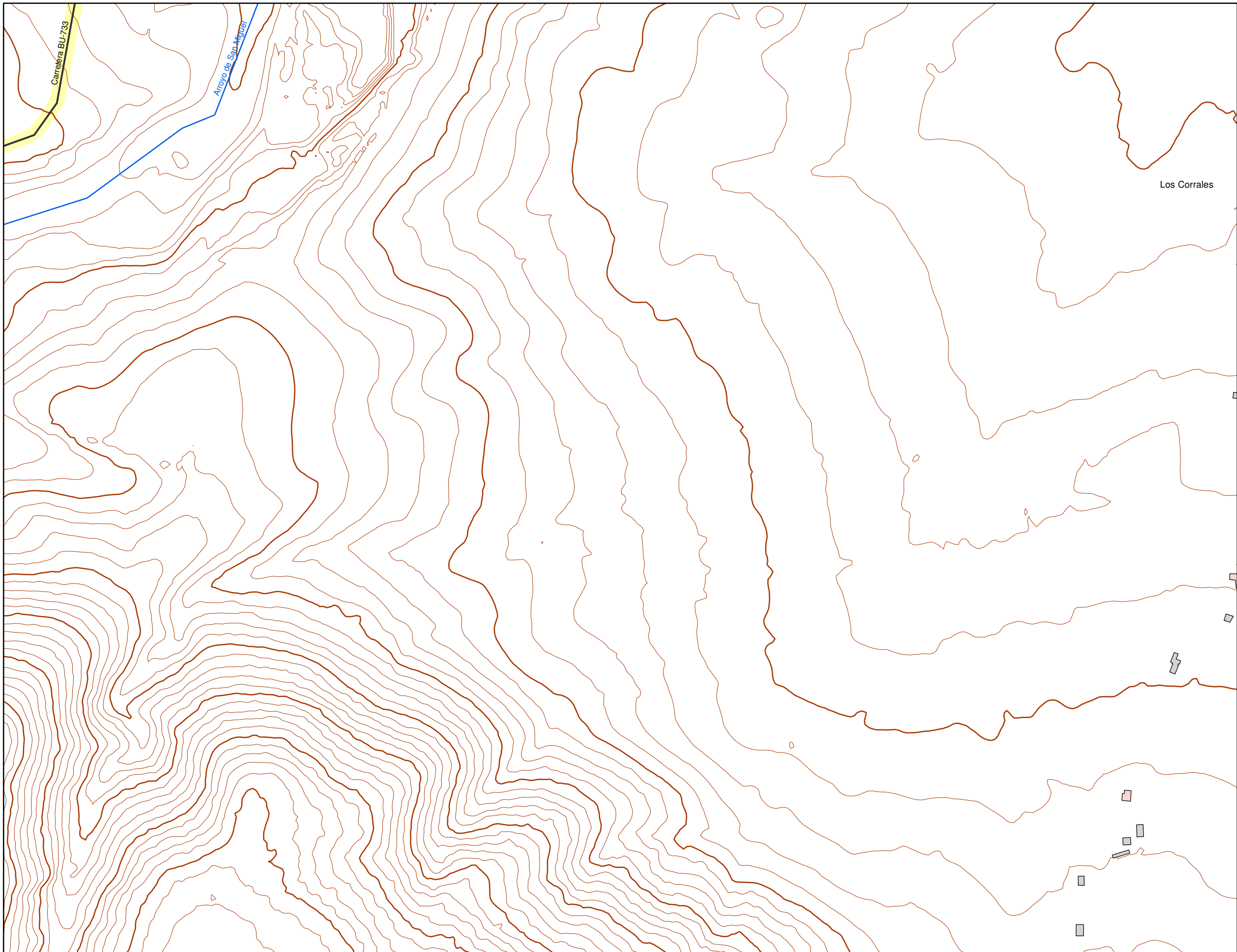
Pantalla acústica
Dique de tierra

Tipos de edificio

Usos residencial
Usos sanitario o docente
Usos industrial o comercial

Elementos cartográficos

Carreteras
FFCC
Curva de nivel maestra
Curva de nivel
Hidrografía
Límite de provincia
Límite de municipio
Otros elementos cartográficos



A1	A2																			
B1	B2	B3																		
	C2	C3	C4																	
D1	D2	D3	D4	D5	D6	D7														
E1	E2	E3	E4	E5	E6	E7	E8													
F1	F2	F3	F4	F5	F6	F7	F8													
	G2	G3	G4	G5	G6	G7	G8													
		H3	H4	H5	H6	H7	H8													
		I3	I4	I5	I6	I7	I8	I9												
			J4	J5	J6	J7	J8	J9	J10											
						K7	K8	K9												

**Leyenda**

Nivel sonoro (dB(A))

	50-55		65-70
	55-60		>75
	60-65		

Barreras acústicas

	Pantalla acústica
	Dique de tierra

Tipos de edificio

	Uso residencial
	Uso sanitario o docente
	Uso industrial o comercial

Elementos cartográficos

	Carreteras
	FFCC
	Curva de nivel maestra
	Curva de nivel
	Hidrografía
	Límite de provincia
	Límite de municipio
	Otros elementos cartográficos



A1	A2																			
B1	B2	B3																		
	C2	C3	C4																	
D1	D2	D3	D4	D5	D6	D7														
E1	E2	E3	E4	E5	E6	E7	E8													
F1	F2	F3	F4	F5	F6	F7	F8													
G2	G3	G4	G5	G6	G7	G8														
	H3	H4	H5	H6	H7	H8														
	I3	I4	I5	I6	I7	I8	I9													
		J4	J5	J6	J7	J8	J9	J10												
						K7	K8	K9												

### Leyenda

Nivel sonoro (dB(A))

	50-55		65-70
	55-60		>75
	60-65		

Barreras acústicas

	Pantalla acústica
	Dique de tierra

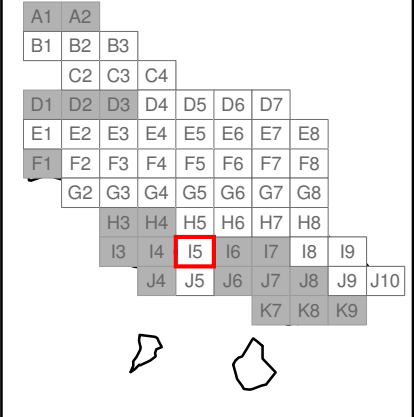
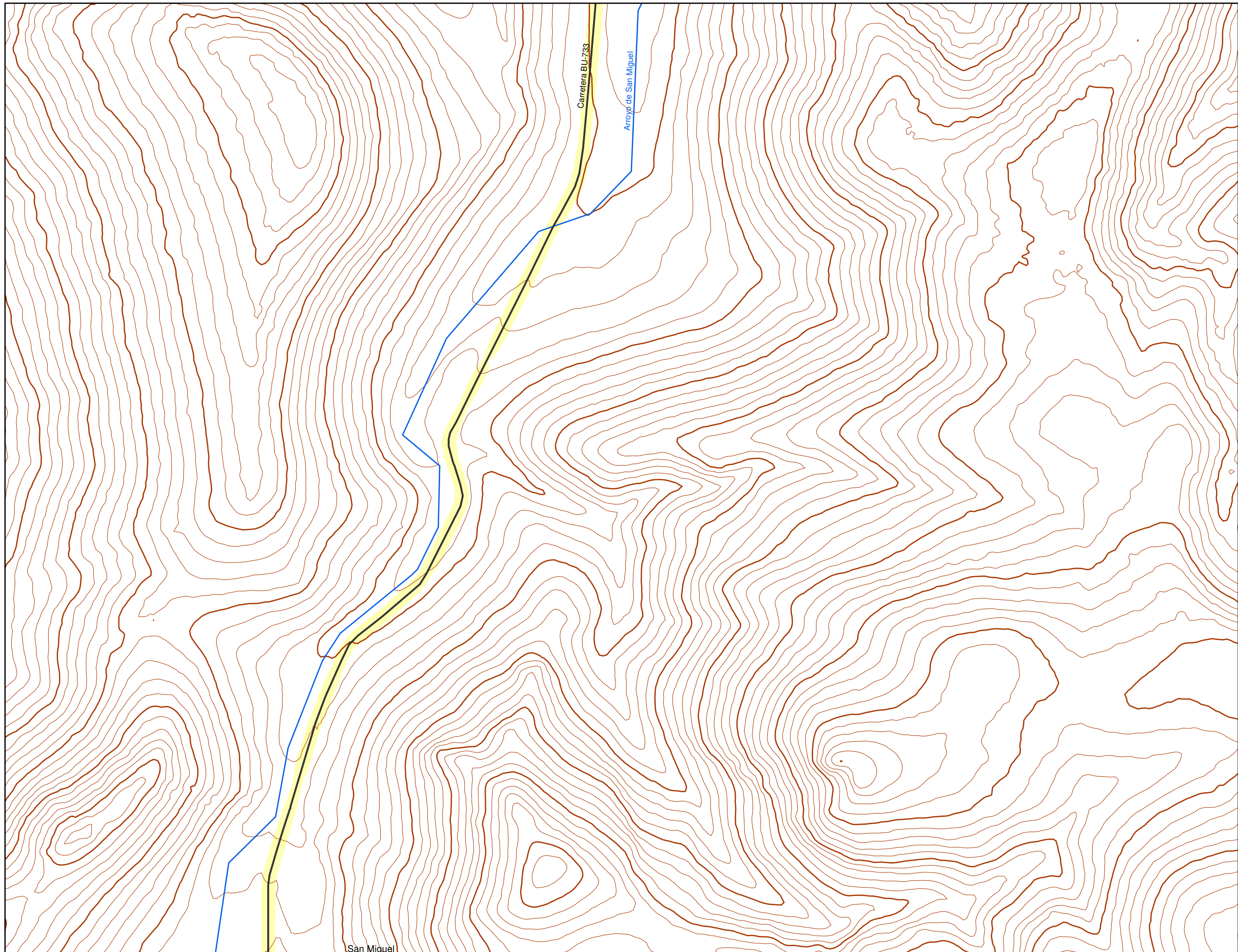
Tipos de edificio

	Uso residencial
	Uso sanitario o docente
	Uso industrial o comercial

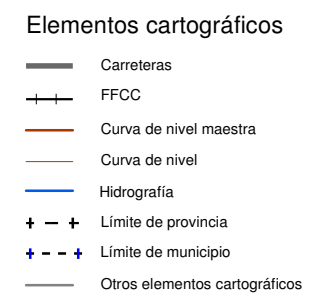
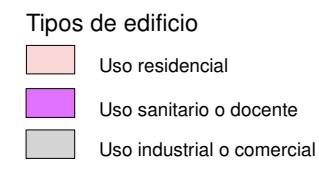
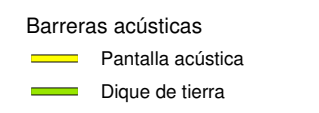
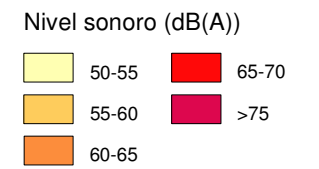
Elementos cartográficos

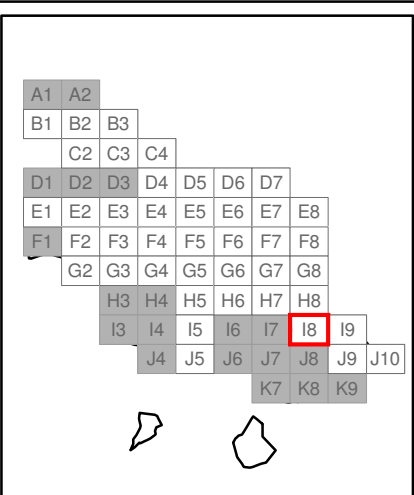
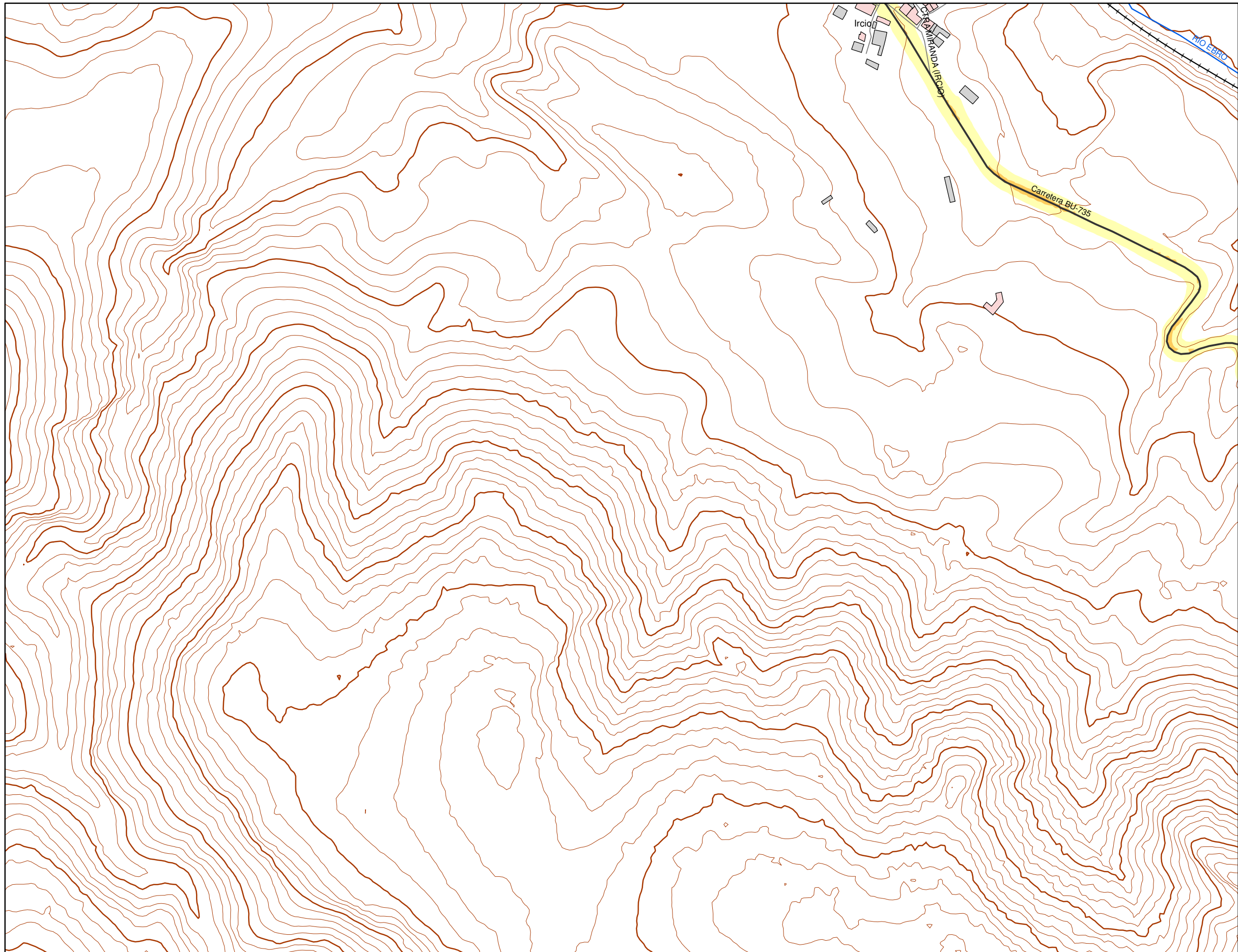
	Carreteras
	FFCC
	Curva de nivel maestra
	Curva de nivel
	Hidrografía
	Límite de provincia
	Límite de municipio
	Otros elementos cartográficos





### Leyenda





### Leyenda

Nivel sonoro (dB(A))

	50-55		65-70
	55-60		>75
	60-65		

Barreras acústicas

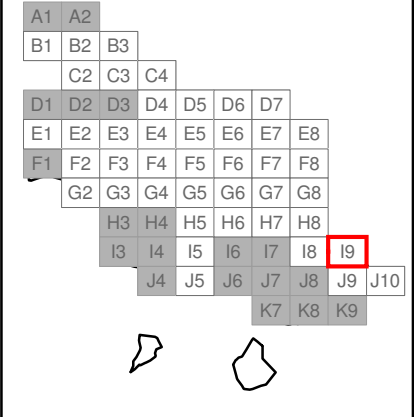
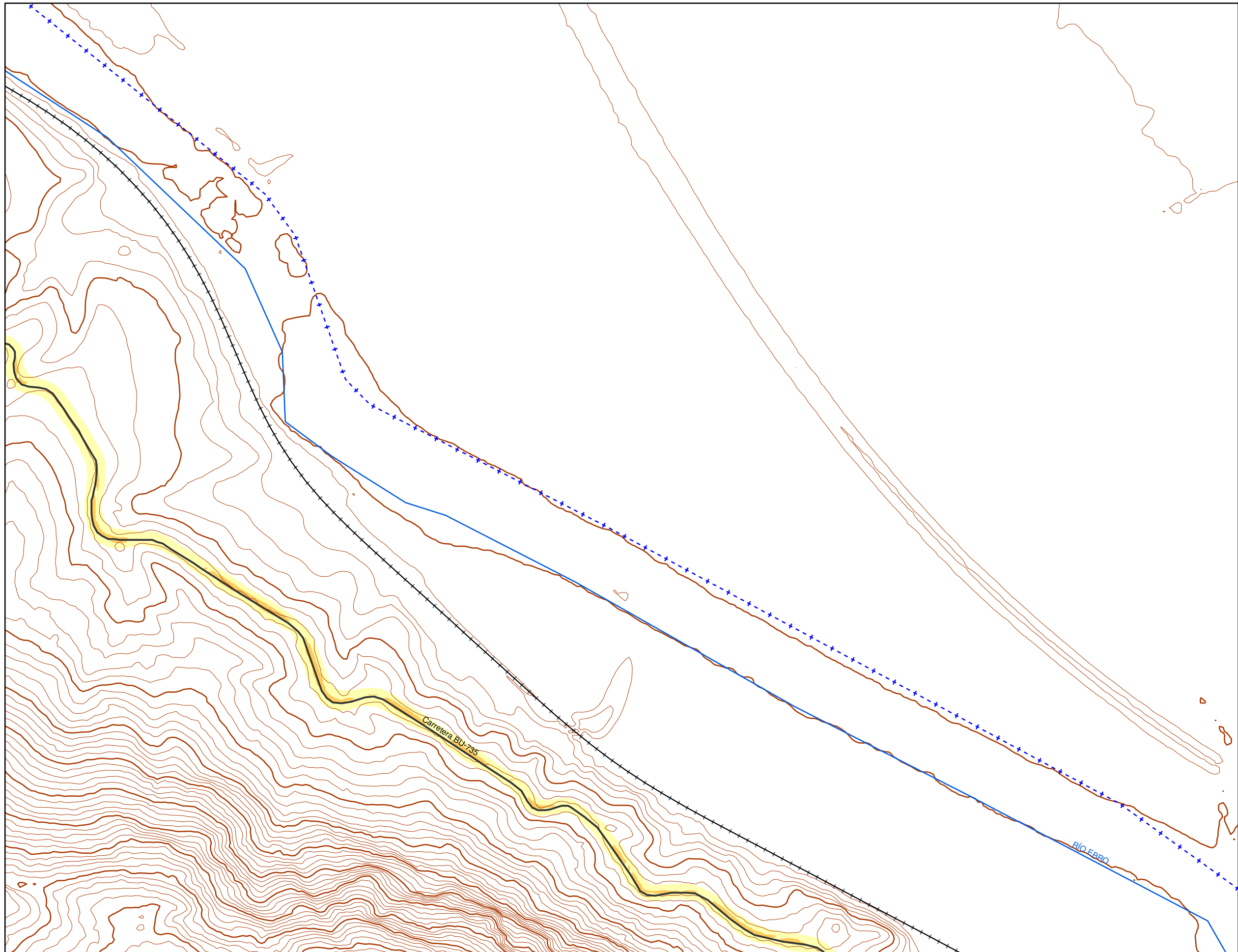
	Pantalla acústica
	Dique de tierra

Tipos de edificio

	Uso residencial
	Uso sanitario o docente
	Uso industrial o comercial

Elementos cartográficos

	Carreteras
	FFCC
	Curva de nivel maestra
	Curva de nivel
	Hidrografía
	Límite de provincia
	Límite de municipio
	Otros elementos cartográficos



### Leyenda

Nivel sonoro (dB(A))

50-55	65-70
55-60	>75
60-65	

Barreras acústicas

Pantalla acústica
Dique de tierra

Tipos de edificio

Uso residencial
Uso sanitario o docente
Uso industrial o comercial

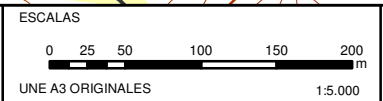
Elementos cartográficos

Carreteras
FFCC
Curva de nivel maestra
Curva de nivel
Hidrografía
Límite de provincia
Límite de municipio
Otros elementos cartográficos



DIRECCIÓN TÉCNICA DEL PROYECTO  
SERVICIOS MUNICIPALES  
Y MEDIO AMBIENTE

MAPA ESTRATÉGICO DE RUIDO  
DE MIRANDA DE EBRO (BURGOS)



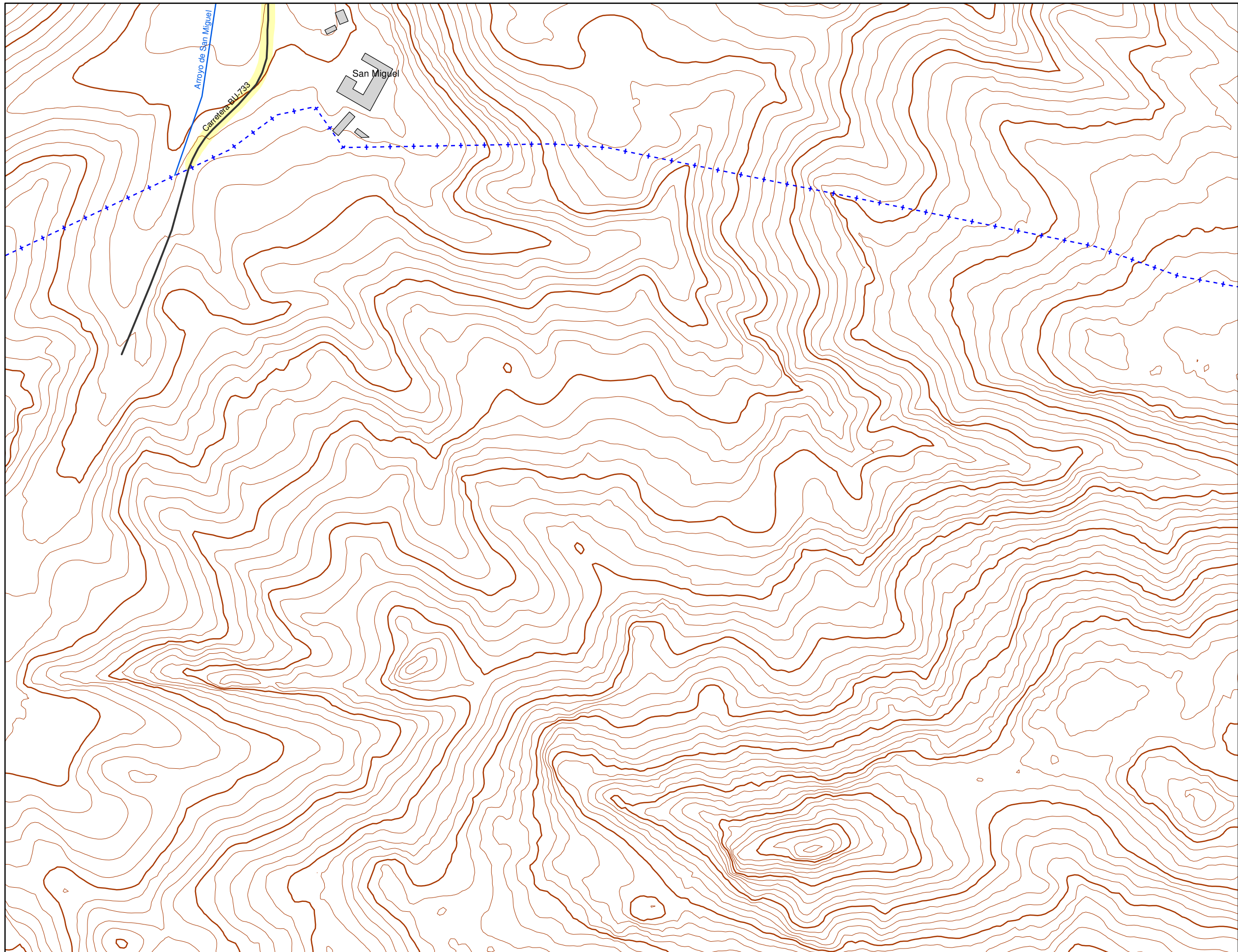
FECHA  
NOVIEMBRE 2018

CLAVE  
T-18-252

Nº PLANO  
1.4

HOJA 39 DE 42

MAPA DE NIVELES SONOROS  
RUIDO VIARIO. Lnoche



A1	A2																			
B1	B2	B3																		
	C2	C3	C4																	
D1	D2	D3	D4	D5	D6	D7														
E1	E2	E3	E4	E5	E6	E7	E8													
F1	F2	F3	F4	F5	F6	F7	F8													
G2	G3	G4	G5	G6	G7	G8														
	H3	H4	H5	H6	H7	H8														
	I3	I4	I5	I6	I7	I8	I9													
		J4	J5	J6	J7	J8	J9	J10												
					K7	K8	K9													

### Leyenda

Nivel sonoro (dB(A))

	50-55		65-70
	55-60		>75
	60-65		

Barreras acústicas

	Pantalla acústica
	Dique de tierra

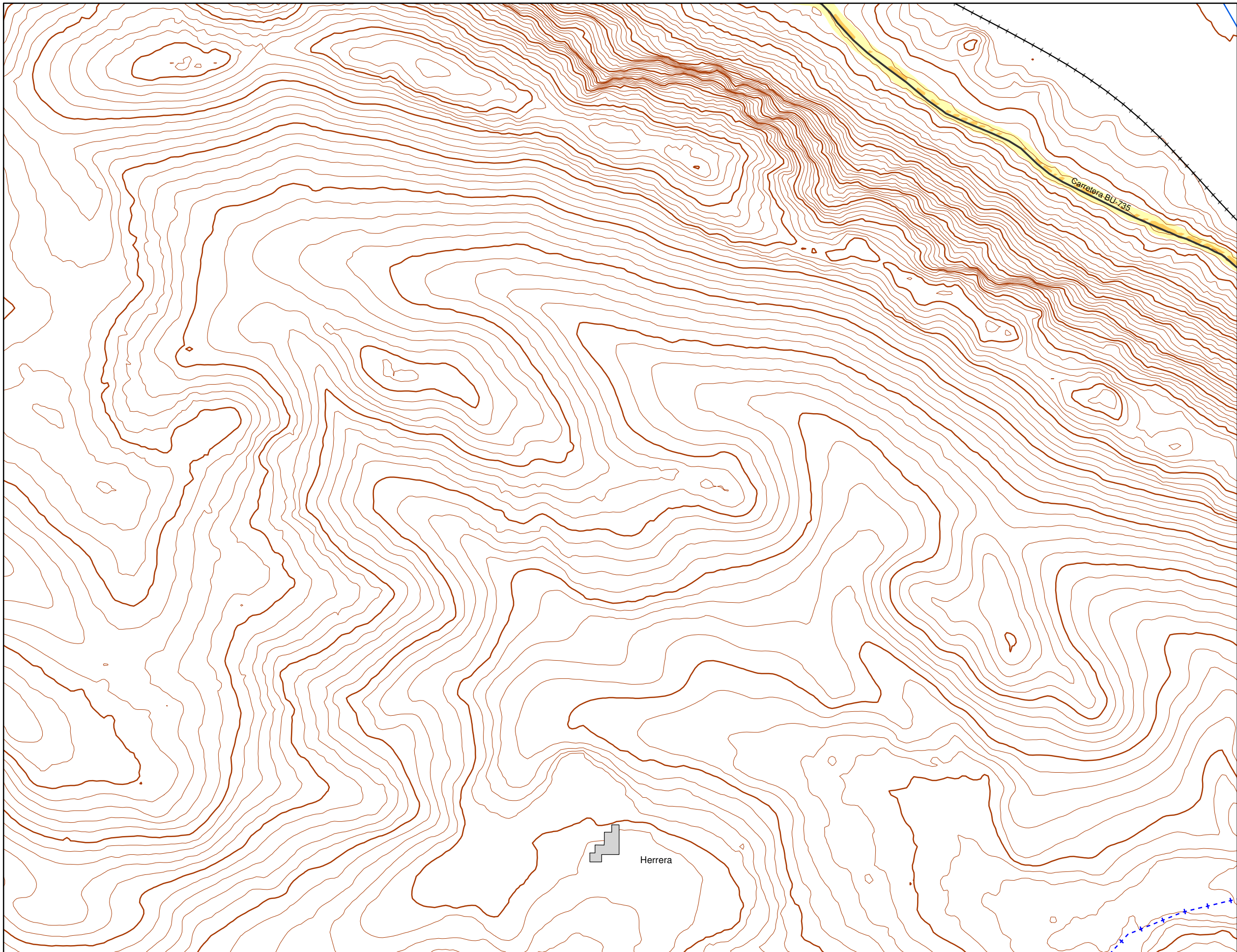
Tipos de edificio

	Uso residencial
	Uso sanitario o docente
	Uso industrial o comercial

Elementos cartográficos

	Carreteras
	FFCC
	Curva de nivel maestra
	Curva de nivel
	Hidrografía
	Límite de provincia
	Límite de municipio
	Otros elementos cartográficos





A1	A2																			
B1	B2	B3																		
	C2	C3	C4																	
D1	D2	D3	D4	D5	D6	D7														
E1	E2	E3	E4	E5	E6	E7	E8													
F1	F2	F3	F4	F5	F6	F7	F8													
	G2	G3	G4	G5	G6	G7	G8													
		H3	H4	H5	H6	H7	H8													
			I3	I4	I5	I6	I7	I8	I9											
				J4	J5	J6	J7	J8	J9	J10										
											K7	K8	K9							

### Leyenda

Nivel sonoro (dB(A))

	50-55		65-70
	55-60		>75
	60-65		

Barreras acústicas

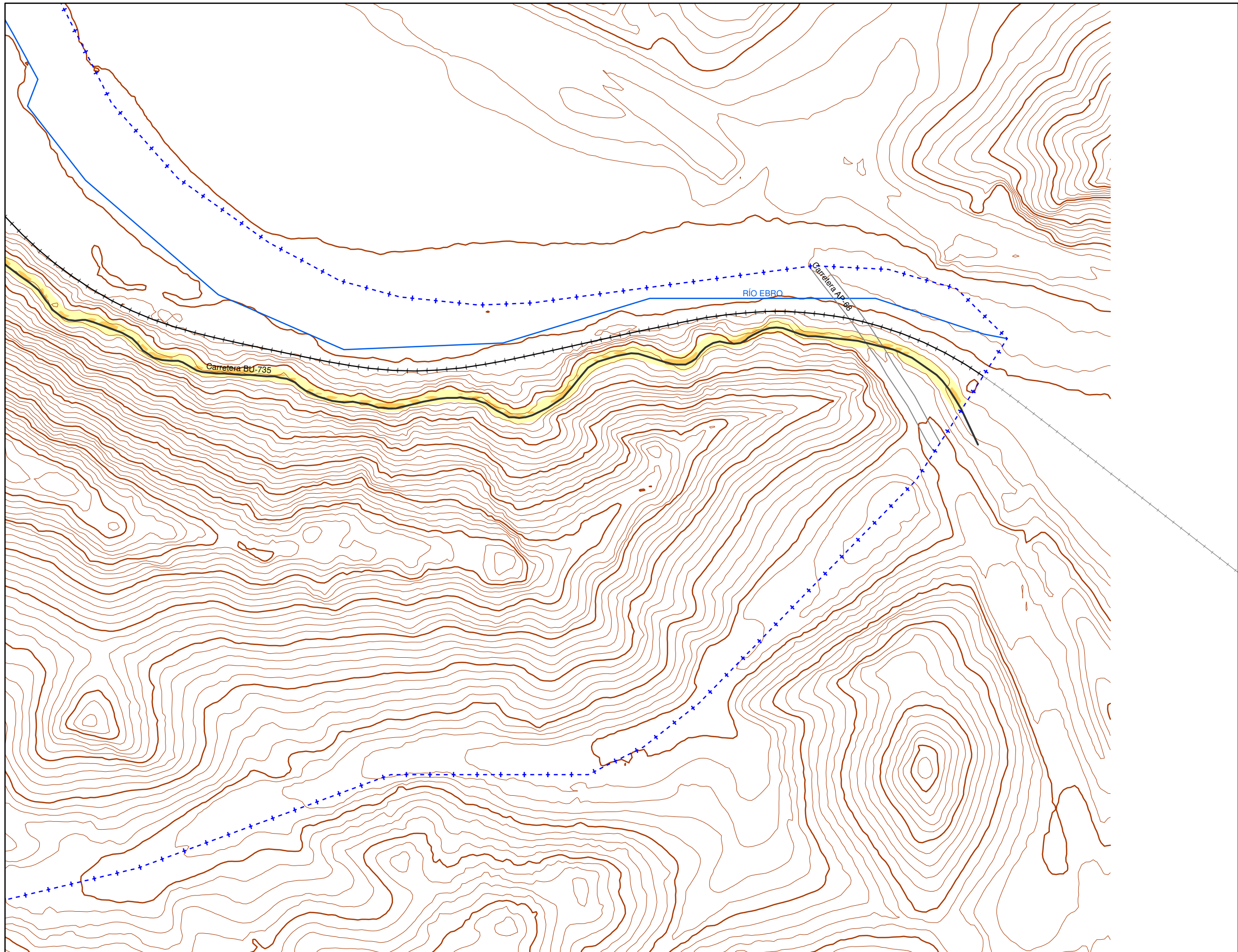
	Pantalla acústica
	Dique de tierra

Tipos de edificio

	Uso residencial
	Uso sanitario o docente
	Uso industrial o comercial

Elementos cartográficos

	Carreteras
	FFCC
	Curva de nivel maestra
	Curva de nivel
	Hidrografía
	Límite de provincia
	Límite de municipio
	Otros elementos cartográficos



A1	A2																			
B1	B2	B3																		
	C2	C3	C4																	
D1	D2	D3	D4	D5	D6	D7														
E1	E2	E3	E4	E5	E6	E7	E8													
F1	F2	F3	F4	F5	F6	F7	F8													
G2	G3	G4	G5	G6	G7	G8														
	H3	H4	H5	H6	H7	H8														
	I3	I4	I5	I6	I7	I8	I9													
		J4	J5	J6	J7	J8	J9	J10												
									K7	K8	K9									

### Leyenda

Nivel sonoro (dB(A))

	50-55		65-70
	55-60		>75
	60-65		

Barreras acústicas

	Pantalla acústica
	Dique de tierra

Tipos de edificio

	Uso residencial
	Uso sanitario o docente
	Uso industrial o comercial

Elementos cartográficos

	Carreteras
	FFCC
	Curva de nivel maestra
	Curva de nivel
	Hidrografía
	Límite de provincia
	Límite de municipio
	Otros elementos cartográficos