

ADAPTACIÓN DEL P.G.O.U. MIRANDA DE EBRO



IDENTIFICACIÓN

ARCE MIRAPÉREZ
(Referencia 09-219-0001-01)

TIPO DE PROTECCIÓN

YACIMIENTOS ARQUEOLÓGICOS

NÚMERO

Y-1

LOCALIZACIÓN

ARCE

TIPO DE YACIMIENTO

LUGAR DE HABITACIÓN: POBLADO / CIUDAD

LUGAR DE HABITACIÓN: CASTRO

USO ACTUAL

MONTE Y TIERRA DE LABOR

CLASIFICACIÓN DEL SUELO

SUELO RÚSTICO PROTECCIÓN CULTURAL(SR-CL)

SU / SR.PN1 / SR.PN2.2 / SR.PE

NORMATIVA DE APLICACIÓN

La establecida en el Título IV del Libro Cuarto: Normas Generales de Protección, y en las Normas Particulares del Suelo Rústico del Libro Sexto de la Normativa del Plan General.

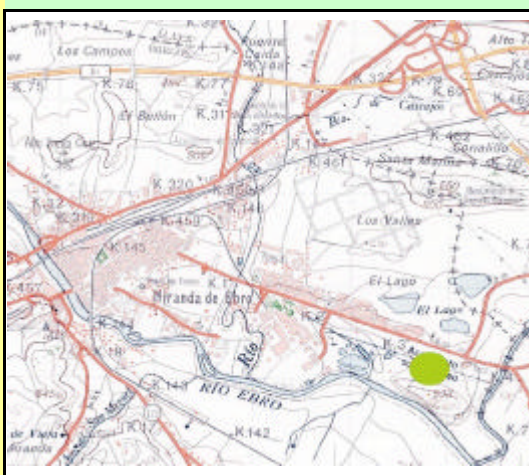
AREAS DE INTERÉS ARQUEOLÓGICO:

- AREA A (Zona con restos arqueológicos)

ACTUACIONES PERMITIDAS:

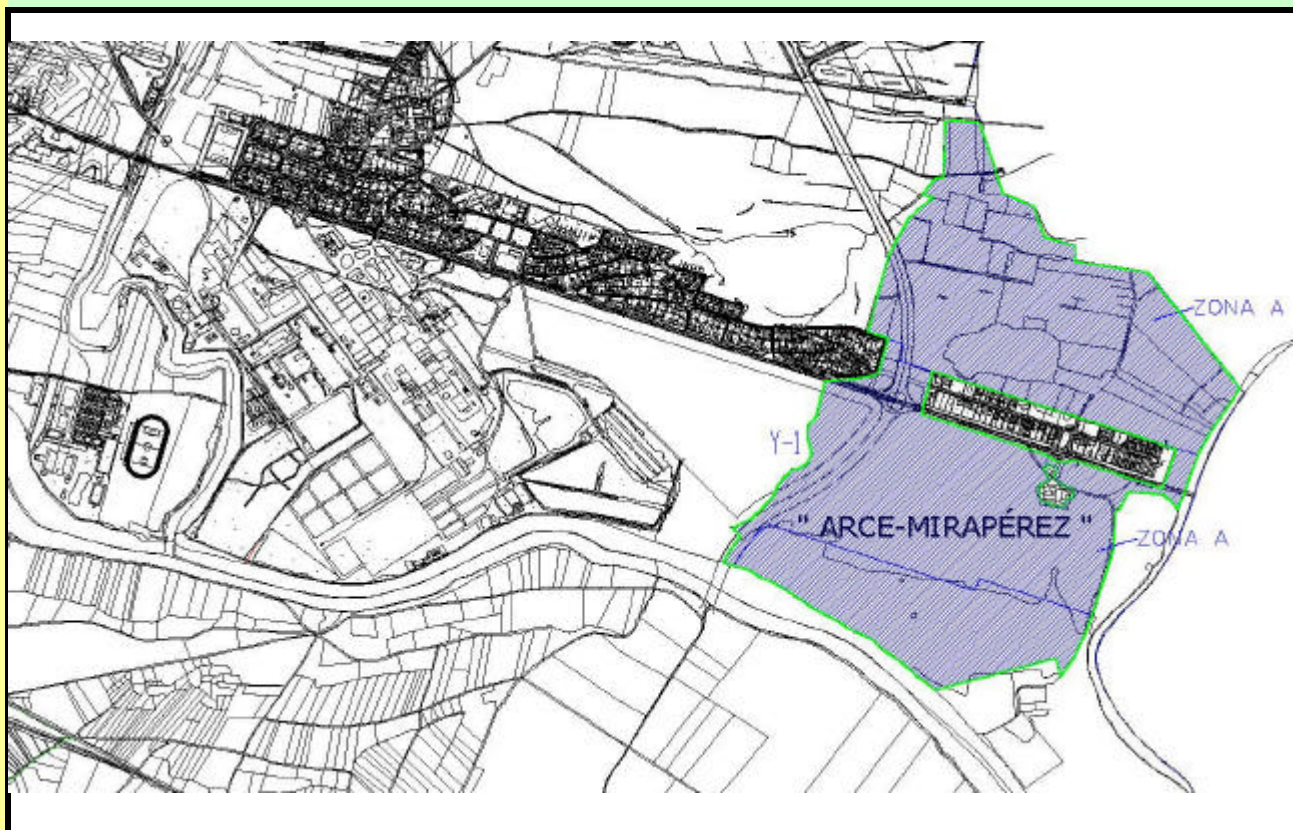
De aplicación el contenido del artículo 403 de la Normativa del Plan General.

DOCUMENTACIÓN PLANIMÉTRICA: M.T.N.



CATÁLOGO DE BIENES PROTEGIDOS

PLANO PARCELARIO. ESCALA 1/20.000





Junta de
Castilla y León

Provincia: BURGOS
Municipio: MIRANDA DE EBRO
Localidad: ARCE

Nombre: ARCE MIRAPÉRES

1. LOCALIZACIÓN

Yacimiento

Accesos:

Saliendo del núcleo urbano de Miranda de Ebro en dirección E por la carretera BU-740 hacia Logroño, recorrer 2500 m hasta llegar a la localidad de Arce. El yacimiento se localiza a ambos lados de la carretera, así como en el cerro localizado al S de la carretera.

Hoja M.T.N.: Nombre: MIRANDA DE EBRO Esc. 1/25.000 Número: 137- IV

Coordenadas: 42° 40' 35" - 2° 53' 58" Altitud: 470 m.

Fotografía aérea: Esc. 1/18.000 Pasada: 16 Fotograma: 1410/1411
Organismo: CEFTA/DIP. FORAL ALAVA Fecha: 21/04/1992

2. ATRIBUCIÓN CULTURAL Y TIPOLOGÍA DEL YACIMIENTO

Atribución Cultural	Segura	Posible	Extensión	
Hierro I	<input type="checkbox"/>	<input checked="" type="checkbox"/>	12,00	Has
Hierro II	<input checked="" type="checkbox"/>	<input type="checkbox"/>	12,00	Has
Romano Altoimperial	<input checked="" type="checkbox"/>	<input type="checkbox"/>	100,00	Has
Tardorromano	<input checked="" type="checkbox"/>	<input type="checkbox"/>	100,00	Has
Altomedieval	<input checked="" type="checkbox"/>	<input type="checkbox"/>	12,00	Has

Tipología

Lugar de habitación: Poblado/Ciudad

Lugar de habitación: Castro

3. DESCRIPCIÓN

Condiciones Geográficas

Cerro.Cima
Cerro.Ladera
Cerro.Pie
Llano
Vega del río

Indicios Visibles

Muros de mampostería
Defensas: muro
Otros

Entorno

Alrededores de casco urbano
Cultivos herbáceos
Erial

Extensión: 100,00 Has

Comparte superficie con otros términos municipales:

Descripción general

El yacimiento se localiza al O del interfluvio conformado por el Río Ebro y el Río Zadorra, ocupando un amplio espacio compuesto por dos sectores: por un lado, un destacado cerro que discurre paralelo al Ebro y por otro, la amplia vega del Zadorra localizada al N del cerro. El yacimiento se manifiesta en superficie por la presencia de restos de material constructivo, así como cerámica a mano, a torno y TSH, de forma dispersa.

Geomorfología y Litología:

Cerro: roca caliza más dura que la circundante. El resto es una planicie elevada cerrada por el río Bayas (O) y el Zadorra (E), al S por el Ebro y al monte por el cerro Santa María. Materiales aluviales procedentes de los ríos, cantos rodados y arcillas compactas.

4. ACTUACIONES

Tipo de Actuación	Fecha inicio	Fecha fin	Titular
Prospección	15/10/2001	27/03/2002	Palomino Lázaro, A.L. (ARATIKOS ARQUEÓLOGOS, S.L.)
Prospección	01/08/1999	31/12/1999	Varón Hernández, Rafael
Prospección	01/01/1978	31/12/1978	Abásolo, J.A. y Ruiz Vélez, I.
Excavación	01/01/1973	31/12/1973	Solana Pérez, J.M.
Excavación	01/01/1854	31/12/1854	Remigio Salomón

5. CONSERVACIÓN

09-219-0001-01

Dañado

Situación urbanística:

Suelo Urbano

Deterioros:

Fecha	Causa	Responsable
	Clandestinos	
	Camino	
	Carretera	
	Otras causas	

Descripción del deterioro:

Sondeos ilegales han puesto al descubierto paramentos. El yacimiento está cortado por la carretera BU-740, así como por numerosos caminos. Se acaba de abrir un vial que comunica la localidad de Arce con una depuradora en construcción. La extensión de los basureros de la fábrica de papel está afectando al yacimiento en su extremo occidental.

6. MATERIALES ARQUEOLÓGICOS

Se documentó cerámica realizada a mano: TSH y cerámica a torno. En cuanto a la primera, presenta pastas de tonos grisáceos y parduzcos, con abundantes desgrasantes cuarcíticos finos. La cocción es irregular y las paredes son de grosor medio. Como tratamiento superficial se pueden mencionar posibles engobes anaranjados al exterior. Este lote cerámico es escaso y muy fragmentado. Entre el material romano se localizó TSH lisa, con barnices anaranjados y rojizos de buena calidad, muy fragmentada. En menor medida aparece cerámica común de pastas anaranjadas, con abundantes desgrasantes y cocción oxidante. Por último, el material cerámico de cronología celtibérica, está realizado a torno, con pastas de tonos anaranjados, muy homogénea y bien decantada, siendo la cocción oxidante. Morfológicamente destacar un borde vuelto pegado y con uñada, así como un borde de "cabeza de palo". En la prospección realizada en 1999 por Rafael Varón: TSH, T.S.M. tardía, molinos circulares, cerámica medieval y cerámica protohistórica.

Localización: Museo de Burgos.

Sigla: ARM 09y EL6'99/99.17

7. DOCUMENTACIÓN GRÁFICA

Fotográfica:

Archivo de Negativos:

Planimétrica:

Escala: 1/0

Archivo:

8. SITUACIÓN LEGAL

Propiedad: Privada

Polígono	Año	Parcelas
23	86	37, 45-52, 55-64, 66, 68-71, 72A, 72B, 73A, 73B, 73C, 74-75, 77A, 77B
23 contin.	86	78A, 78B, 79-84, 86-94, 95A, 95B, 96A, 96B, 97A, 97B, 98-104, 109, 111, 107A, 107B.
24	86	1A-K, 2A, 3A, 3B, 4-7.

	Normativa	Figura	Fecha	Medio
Protección Urbanística:				
Incoacción Monumento:				
Declaración Monumento:				

9. ELABORACION FICHA

Arqueólogo: Arbizu Sagredo, Miguel

Fecha: 12/03/2002

10. BIBLIOGRAFIA

Cita
ABASOLO, J.A. (1973): "Epigrafía romana-burgalesa inédita". DVRIVS, Boletín Castellano de Estudios Clásicos, vol. 1, 1973, fasc. 1. Valladolid, pp. 97-99
ABASOLO, J.A. (1974): Carta Arqueológica de la Provincia de Burgos. Partidos Judiciales de Belorado y Miranda de Ebro. Burgos, pp. 43-45
ABASOLO, J.A. (1975): Comunicaciones de Época Romana en la Provincia de Burgos. Burgos, pp. 105-107
ABASOLO, J.A. (1985): "Época Romana", Historia de Burgos, I. Edad Antigua. Burgos, pp.318,372
ABASOLO, J.A. y RUIZ VÉLEZ, I. (1978): "La necrópolis de Miranda de Ebro. Materiales para su estudio". EAA, 9. Vitoria, pp.265-272
CABRILLANA, N. (1971): "Los Despoblados en Castilla la Vieja"; Hispania. Revista Española de Historia, nº 119. CSIC. Madrid. p.543
CADIÑANOS, I. (1987): Arquitectura Fortificada en la Provincia de Burgos. Madrid. p.23
CADIÑANOS, I. (1996): "La granja mirandesa de Arce Mirapérez". Estudios Mirandeses XV. Miranda de Ebro.

DESCRIPCIÓN GENERAL:

El yacimiento se localiza en el interfluvio que conforman el Río Zadorra con el Ebro, en su margen derecha e izquierda respectivamente, abarcando una amplia extensión de terreno que comprende un destacado cerro que discurre paralelo al Ebro, así como un gran tramo de la vega del Río Zadorra. El cerro del Infierno (cota 543) presenta plataforma superior de perfil irregular y escalonado en varias alturas. La ladera S es abrupta, descendiendo directamente desde la cota superior hasta la margen izquierda del Ebro de forma vertical; con numerosos afloramientos calizos, constituyéndose de esta forma en una defensa natural insalvable. El resto de flancos E, N y O descienden al llano de forma tendida a través de numerosos aterrazamientos. El yacimiento se prolonga hacia el N del cerro ocupando la localidad de Arce, sobrepasando la carretera BU-740 y llegando hasta el límite con la provincia de Álava. Se trata de una plataforma situada en la margen derecha del Zadorra, de perfil llano y ligeramente ondulada en la zona de contacto con el cerro, presentando suelos arcillo-arenosos y abundantes clastos calizos.

En cuanto a las evidencias que se observan en superficie en el cerro el Infierno destaca, en una terraza intermedia localizada al O de la cota superior e inmediatamente al O del depósito de aguas, un potente derrumbe de piedra caliza, que se puede corresponder con los restos de una estructura defensiva. La visibilidad en esta zona es prácticamente nula debido a la espesa vegetación, pudiéndose únicamente documentar un galbo de cerámica a mano.

En la zona llana localizada al N del cerro el yacimiento se manifiesta en superficie por la presencia de restos constructivos, tejas curvas (posiblemente imbrex) y ladrillos macizos muy fragmentados. El lote cerámico está compuesto por cerámica realizada a mano, TSH y cerámica a torno. La cerámica a mano, es escasa y se encuentra erosionada, localizándose al pie del cerro, pudiendo estar rodada. En cuanto al material de cronología celtibérica es muy escaso y fragmentario, representado por dos bordes. La TSH se encuentra erosionada y muy fragmentada apareciendo de forma dispersa por todo el área prospectada, en menor medida aparece cerámica común romana.

OBSERVACIONES:

En las excavaciones llevadas a cabo en el S. XIX se documentó en la cima del cerro cerámica medieval, cerámica pintada de tradición indígena y pocos trozos de sigillata. Algunas TSHT tienen decoración de rosetas multipétalas, con contornos ondulados o inscritas por un doble perfil festonado. También se ha documentado fragmentos de vidrio, molinos circulares de mano, una pesa de telar, escorias, numerosas monedas, teselas...

Cadifianos afirma que en el morro sur del cerro existió un antiguo castillo citado a finales del S. X, del que se observaban algunos restos en el siglo pasado.

Abásolo localiza la necrópolis al N de la carretera de Logroño, donde afloran grandes piedras y fragmentos de fibulas. En el lugar conocido como vado del Prado se encontró en 1781 un miliario. Llanos menciona que en la prospección llevada a cabo en 1970 en la necrópolis se recogieron "algunas fibulas, zoomorfa de caballito, de torrecilla, de cazoleta; un remate de mango de cuchillo; un pendiente amocillado y otros fragmentos de muelles y agujas de fibula".

En la prospección realizada en 1999 por Rafael Varón Hernández y su equipo, se constataron varias estructuras. "Una muralla o cerca que recorre las terrazas (alineadas E-O) en que está dividido el cerro de Arce en sentido N-S. La segunda estructura es un fragmento de lienzo de *opus spicatum* insertado en una estructura mural mucho más amplia que recorre la terraza más baja del asentamiento. La tercera estructura no parece tener valor arqueológico alguno, pero sí un intrínseco valor como elemento de arquitectura popular, tratándose de una bodega..."

El yacimiento se encuentra afectado en numerosos sectores. En la plataforma superior del cerro el Infierno se localiza un depósito de aguas, así como un potente derrumbe de bloques calizos que se pueden corresponder con alguna estructura defensiva desmontada recientemente, ya que la piedra está bastante limpia. En el sector oriental, lindando con la vega del Río Zadorra, en un erial donde la visibilidad es prácticamente nula se localiza una depuradora. En esta misma zona se ha realizado un vial de acceso desde la localidad de Arce hasta el punto en que el Zadorra vierta aguas al Ebro y donde se está construyendo una depuradora. Si bien el vial de acceso está afectando al yacimiento, no parece que la depuradora lo afecte, ya que según la información prestada por Rafael Varón Hernández en esta zona no se documentó material arqueológico. También se encuentra afectado el sector occidental debido a los basureros de la fábrica de papel RÖTTNEROS y que amenaza con continuar depositando en esta zona sus deshechos. En el extremo occidental del cerro el Infierno y próximo al Ebro se localizaría el desdoblado

medieval de Revenga, actualmente cubierto por los basureros y balsas de decantación de la papelera
LÖTTNEROS.

La necrópolis celtibérica se localizaría, por las referencias bibliográficas y testigos de la
excavación al N de la carretera de Logroño, concretamente en las parcelas 101, 107, 108 y 109.

Por último señalar que el yacimiento se extiende llegando a la Provincia de Álava

ADAPTACIÓN DEL P.G.O.U. MIRANDA DE EBRO



IDENTIFICACIÓN

EL ASOMANTE
(Referencia 09-219-0002-01)

TIPO DE PROTECCIÓN

YACIMIENTOS ARQUEOLÓGICOS

NÚMERO

Y-2

LOCALIZACIÓN

AYUELAS

TIPO DE YACIMIENTO

YACIMIENTO SIN DIFERENCIAR
ASENTAMIENTO RURAL / VILLAE

USO ACTUAL

MONTE Y TIERRA DE LABOR

CLASIFICACIÓN DEL SUELO

SUELO RÚSTICO PROTECCIÓN CULTURAL(SR-PC)
SR- PROTECCIÓN AGROPECUARIA (SR-PA)

NORMATIVA DE APLICACIÓN

La establecida en el Título IV del Libro Cuarto: Normas Generales de Protección, y en las Normas Particulares del Suelo Rústico del Libro Sexto de la Normativa del Plan General.

AREAS DE INTERÉS ARQUEOLÓGICO:

- AREA A (Zona con restos arqueológicos)
- AREA B (Zona de entorno arqueológico)

ACTUACIONES PERMITIDAS:

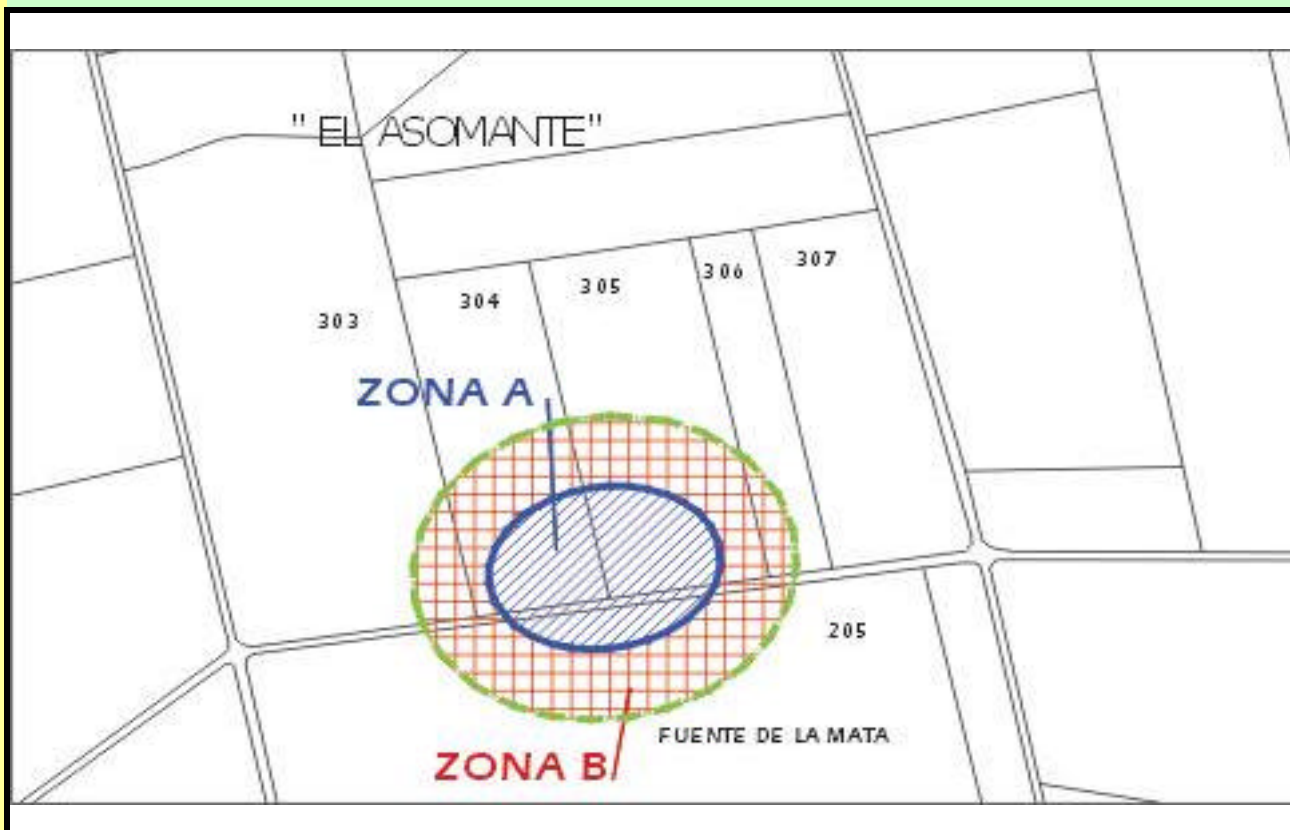
De aplicación el contenido del artículo 403 de la Normativa del Plan General.

DOCUMENTACIÓN PLANIMÉTRICA: M.T.N.



CATÁLOGO DE BIENES PROTEGIDOS

PLANO PARCELARIO. ESCALA 1/5000





Junta de
Castilla y León

Provincia: BURGOS
Municipio: MIRANDA DE EBRO
Localidad: AYUELAS

Nombre: ASCMANTE, EL.

1. LOCALIZACIÓN

Yacimiento

Accesos:

Saliendo del núcleo urbano de Ayuelas en dirección O hacia Morana recorrer 200 m. En este punto girar en dirección S por el Camino de Palmayor y recorrer 1125 m. Girar en dirección O por el camino de Lomacaso a Prosolada y recorrer 125 m. El yacimiento se localiza a ambos lados del camino.

Hoja M.T.N.: Nombre: SANTA GADEA DEL CID Esc. 1/25.000 Número: 137 III

Coordenadas: 42° 41' 9" -- 3° 2' 27" Altitud: 510 m.

Fotografía aérea: Esc. 1/0 Pasada: Fotografía: Organismo: Fecha:

2. ATRIBUCIÓN CULTURAL Y TIPOLOGÍA DEL YACIMIENTO

Atribución Cultural	Segura	Posible	Extensión
Bronce Medio	<input type="checkbox"/>	<input checked="" type="checkbox"/>	1,60 Has
Tardorromano	<input checked="" type="checkbox"/>	<input type="checkbox"/>	1,60 Has

Tipología
Yacimiento sin diferenciar
Asentamiento rural/ villas

3. DESCRIPCIÓN

Condiciones Geográficas
Loma/colina.Cima
Loma/colina.Ladera

Indicios Visibles
Otros

Entorno
Cultivos herbáceos

Extensión: 1,60 Has Comparte superficie con otros términos municipales:

Descripción general

El yacimiento se localiza en una zona de campiña regada por numerosos arroyos que vierten a la margen derecha del Ebro, situada al N del Otero Mayor (cota 785) en los Montes Obarenes. En una destacada loma orientada O-E y delimitada por los arroyos del Rio y Palmayón al N y S respectivamente. Presenta plataforma superior de perfil alomado y suaves laderas al N y S. El yacimiento se manifiesta en superficie por la presencia de cerámica elaborada a mano y en menor medida cerámica a torno e industria lítica. Este material aparece de forma dispersa y localizado sobre la plataforma superior de la loma, en la parte más elevada de la misma, a ambos lados del camino, extendiéndose por la ladera N.

Geomorfología y Litología:

Ver descripción general.

4. ACTUACIONES

Tipo de Actuación	Fecha inicio	Fecha fin	Titular
Prospección	15/10/2001	27/03/2002	Palomino Lázaro, A.L. (ARATIKOS ARQUEÓLOGOS, S.L.)

5. CONSERVACIÓN

09-219-0002-01

Dañado Situación urbanística:

Deterioros:

Fecha	Causa	Responsable
	Camino	

Descripción del deterioro:

El yacimiento se ha visto afectado por el camino de Lomacaso a Prosolada.

6. MATERIALES ARQUEOLÓGICOS

Se documentó cerámica elaborada a mano, a torno e industria lítica. Cerámica a mano, pastas negras y anaranjadas, con numerosos desgrasantes cuarcíticos y calizos finos-medios y en mayor medida gruesos. Las paredes son medias y la cocción es reductora con posible postcocción oxidante. Únicamente se pudo identificar un borde recto. Entre las decoraciones: plástica, con un cordón aplicado bajo el labio e impresa, con una sucesión de ángulos formando una espiga ancha. En la cerámica a torno de época romana se distinguen dos tipos. Cerámica de cocina de pastas grises, numerosos desgrasantes cuarcíticos finos, paredes medias y cocción reductora. Cerámica de almacenaje, pastas anaranjadas, numerosos desgrasantes cuarcíticos y en menor medida micáceos, paredes gruesas y cocción oxidante. Por último, la lítica, restos de talla y una lasca con retoque.

Localización: Sigla:

7. DOCUMENTACIÓN GRÁFICA

Fotográfica: Archivo de Negativos: Planimétrica:

Escala: 1/0

Archivo:

8. SITUACIÓN LEGAL

Propiedad:

Polígono: Año: Parcelas:

4 y 6 75|205, 304 y 305

	Normativa	Figura	Fecha	Medio
Protección Urbanística:	<input type="text"/>	<input type="text"/>	<input type="text"/>	<input type="text"/>
Incoacción Monumento:	<input type="text"/>	<input type="text"/>	<input type="text"/>	<input type="text"/>
Declaración Monumento:	<input type="text"/>	<input type="text"/>	<input type="text"/>	<input type="text"/>

9. ELABORACION FICHA

Arqueólogo: Fecha:

10. BIBLIOGRAFIA

Cita

CAMPILLO, J. (1999): "La romanización y la transición al medievo en la comarca mirandesa". Estudios Mirandeses, XIX. Miranda de Ebro. p. 32-36,44.

OBSERVACIONES:

Campillo afirma que en este lugar se han encontrado teselas, tegulae e imbrices, una llave de la cerámica romana lisa, cerámica común torneada de pasta clara y anaranjada y sin ornamentación y TSHT lisa. La visibilidad del entorno resulta muy baja debido a la presencia de cereal, por lo que el yacimiento puede extenderse por estas tierras.

Según la información oral este término es conocido como el Asomante, donde dicen que aparecen t y parece coincidir con la referencia bibliográfica. Si es así el yacimiento de cronología romana está parcialm
documentado.

ADAPTACIÓN DEL P.G.O.U. MIRANDA DE EBRO



IDENTIFICACIÓN

FUENTE RECUELA
(Referencia 09-219-0002-02)

TIPO DE PROTECCIÓN

YACIMIENTOS ARQUEOLÓGICOS

NÚMERO

Y-3

LOCALIZACIÓN

AYUELAS

TIPO DE YACIMIENTO

YACIMIENTO SIN DIFERENCIAR

USO ACTUAL

MONTE Y TIERRA DE LABOR

CLASIFICACIÓN DEL SUELO

SUELO RÚSTICO PROTECCIÓN CULTURAL(SR-PC)
SR- PROTECCIÓN AGROPECUARIA(SR-PA)

NORMATIVA DE APLICACIÓN

La establecida en el Título IV del Libro Cuarto: Normas Generales de Protección, y en las Normas Particulares del Suelo Rústico del Libro Sexto de la Normativa del Plan General.

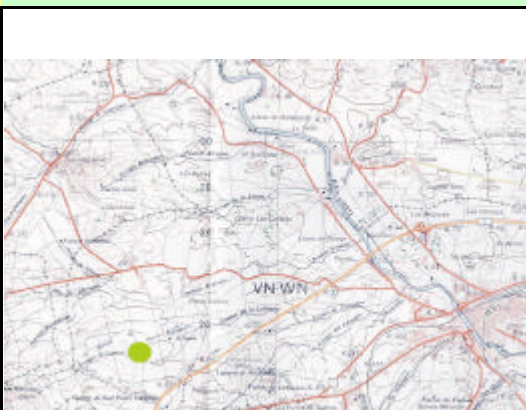
AREAS DE INTERÉS ARQUEOLÓGICO:

- AREA A (Zona con restos arqueológicos)
- AREA B (Zona de entorno arqueológico)

ACTUACIONES PERMITIDAS:

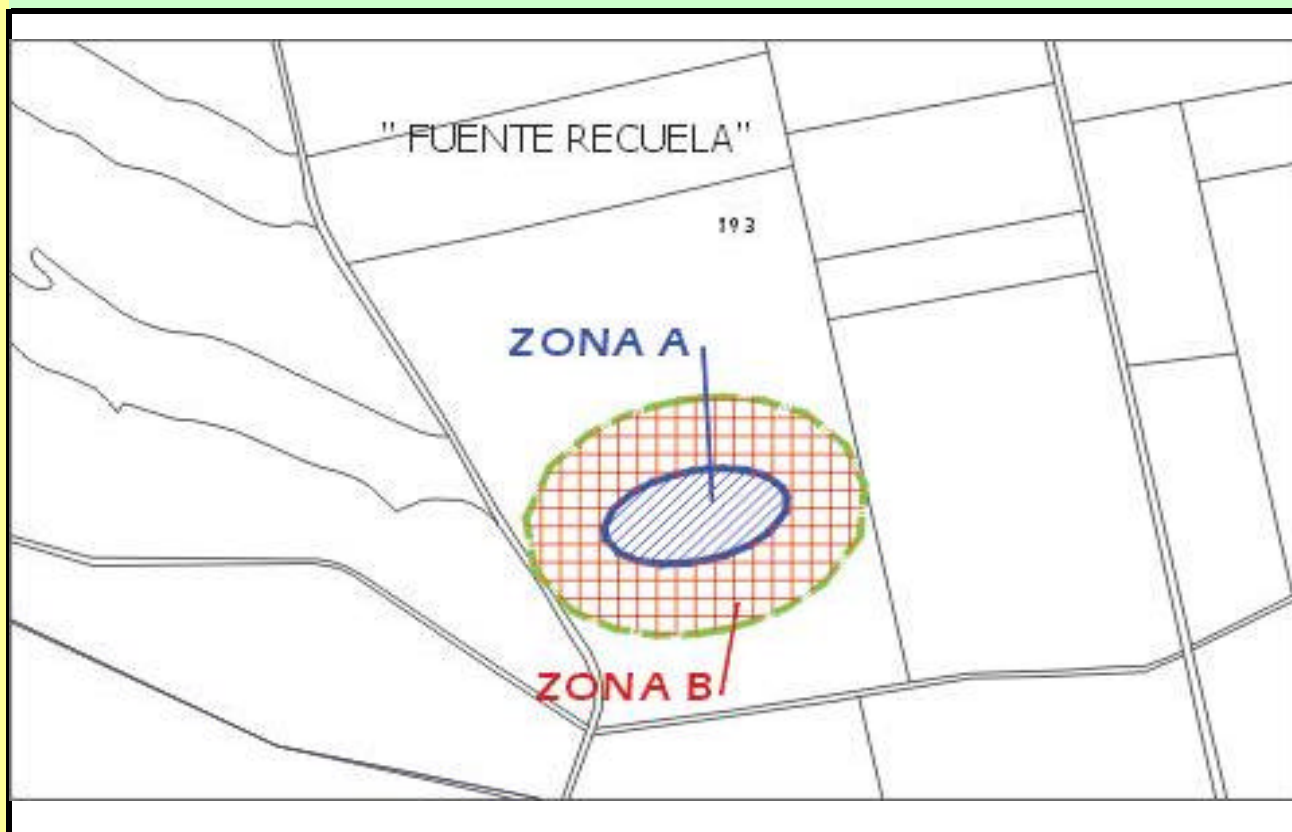
De aplicación el contenido del artículo 403 de la Normativa del Plan General.

DOCUMENTACIÓN PLANIMÉTRICA: M.T.N.



CATÁLOGO DE BIENES PROTEGIDOS

PLANO PARCELARIO. ESCALA 1/5000





Junta de
Castilla y León

Provincia: BURGOS
Municipio: MIRANDA DE EBRO
Localidad: AYUELAS

Nombre: FUENTE RECUELA

1. LOCALIZACIÓN

Yacimiento

Accesos:

Saliendo del núcleo urbano de Ayuelas en dirección O hacia Moriana recorrer 200 m. En este punto girar en dirección S por el Camino de Palmayor y recorrer 2000 m. El yacimiento se localiza 200 m. al E del camino.

Hoja M.T.N.: Nombre: SANTA GADEA DEL CID Esc. 1/25.000 Número: 137- III

Coordenadas: 42° 40' 44" - 3° 1' 57" Altitud: 500 m.

Fotografía aérea: Esc. 1/ D Pasada:

Fotogramas:

Organismo:

Fecha:

2. ATRIBUCIÓN CULTURAL Y TIPOLOGÍA DEL YACIMIENTO

Atribución Cultural:	Segura	Possible	Extensión
Calcolítico	<input type="checkbox"/>	<input checked="" type="checkbox"/>	0,45 Has

Tipología
Yacimiento sin diferenciar

3. DESCRIPCIÓN

Condiciones Geográficas
Loma/colina, Cima
Loma/colina, Ladera

Indicios Visibles
Otros

Entorno
Cultivos herbáceos

Extensión: 0,45 Has

Comparte superficie con otros términos municipales:

Descripción general

El yacimiento se localiza en una zona de campiña regada por numerosos arroyos subsidiarios de la margen derecha del Río Ebro, al NE del Otero Mayor (cota 785) en los Montes Obarenes. En una loma orientada NO-SE delimitada por los arroyos de Palmayón y de Cantos Picados al N y S respectivamente. Presenta plataforma superior ondulada, con vaguada central orientada N-S y suaves laderas. Los suelos son areno-arcillosos con abundancia de clastos calizos. El yacimiento se manifiesta en superficie por la presencia de escasa cerámica elaborada a mano, extendiéndose por el sector central de la loma, donde se ubica la vaguada y al comienzo de la ladera SE. El material está muy fragmentado y erosionado, probablemente se encuentre desplazado desde la parte superior de la loma.

Geomorfología y Litología:

Ver descripción general.

4. ACTUACIONES

Tipo de Actuación	Fecha inicio	Fecha fin	Titular
Prospección	15/10/2001	27/03/2002	Palomino Lázaro, A.L. (ARATIKOS ARQUEOLOGOS, S.L.)

5. CONSERVACIÓN

09/2/02-0002-02

Sin daños evidentes

Situación urbanística:

Suelo No Urbano

Deterioros:

Fecha	Causa	Responsable

Descripción del deterioro:

--

6. MATERIALES ARQUEOLÓGICOS

Cerámica elaborada a mano, pastas grisáceas y pardo-anaranjadas, con numerosos desgrasantes cuarcíticos de grano fino y en algunos galbos-calizos. La cocción es irregular, mientras que las paredes son de grosor medio y alguno grueso. En cuanto al tratamiento superficial algunos galbos presentan posibles engobes anaranjados al exterior.

Localización: No se recoge.

Sigla:

7. DOCUMENTACIÓN GRÁFICA

Fotográfica:

Archivo de Negativos:

Planimétrica:

Escala: 1/0

Archivo:

8. SITUACIÓN LEGAL

Propiedad: Privada

Polígono	Año	Parcelas
4	75	193

	Normativa	Figura	Fecha	Medio
Protección Urbanística:				
Incoacción Monumento:				
Declaración Monumento:				

9. ELABORACION FICHA

Arqueólogo: Arbizu Sagredo, Miguel

Fecha: 13/03/2002

10. BIBLIOGRAFIA

Cita

ADAPTACIÓN DEL P.G.O.U. MIRANDA DE EBRO



IDENTIFICACIÓN

EL OTERO
(Referencia 09-219-0002-03)

TIPO DE PROTECCIÓN

YACIMIENTOS ARQUEOLÓGICOS

NÚMERO

Y-4

LOCALIZACIÓN

AYUELAS

TIPO DE YACIMIENTO

YACIMIENTO SIN DIFERENCIAR

USO ACTUAL

MONTE Y TIERRA DE LABOR

CLASIFICACIÓN DEL SUELO

SUELO RÚSTICO PROTECCIÓN CULTURAL(SR-PC)
SR- PROTECCIÓN AGROPECUARIA(SR-PA)

NORMATIVA DE APLICACIÓN

La establecida en el Título IV del Libro Cuarto: Normas Generales de Protección, y en las Normas Particulares del Suelo Rústico del Libro Sexto de la Normativa del Plan General.

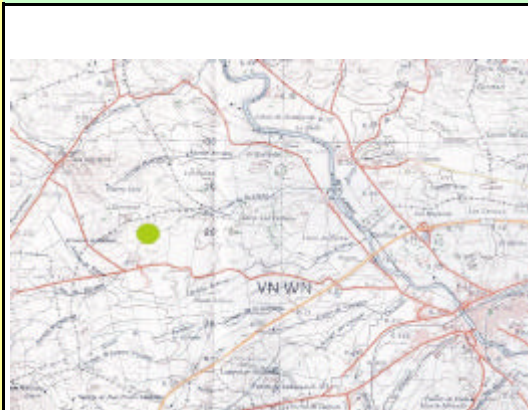
AREAS DE INTERÉS ARQUEOLÓGICO:

- AREA A (Zona con restos arqueológicos)
- AREA B (Zona de entorno arqueológico)

ACTUACIONES PERMITIDAS:

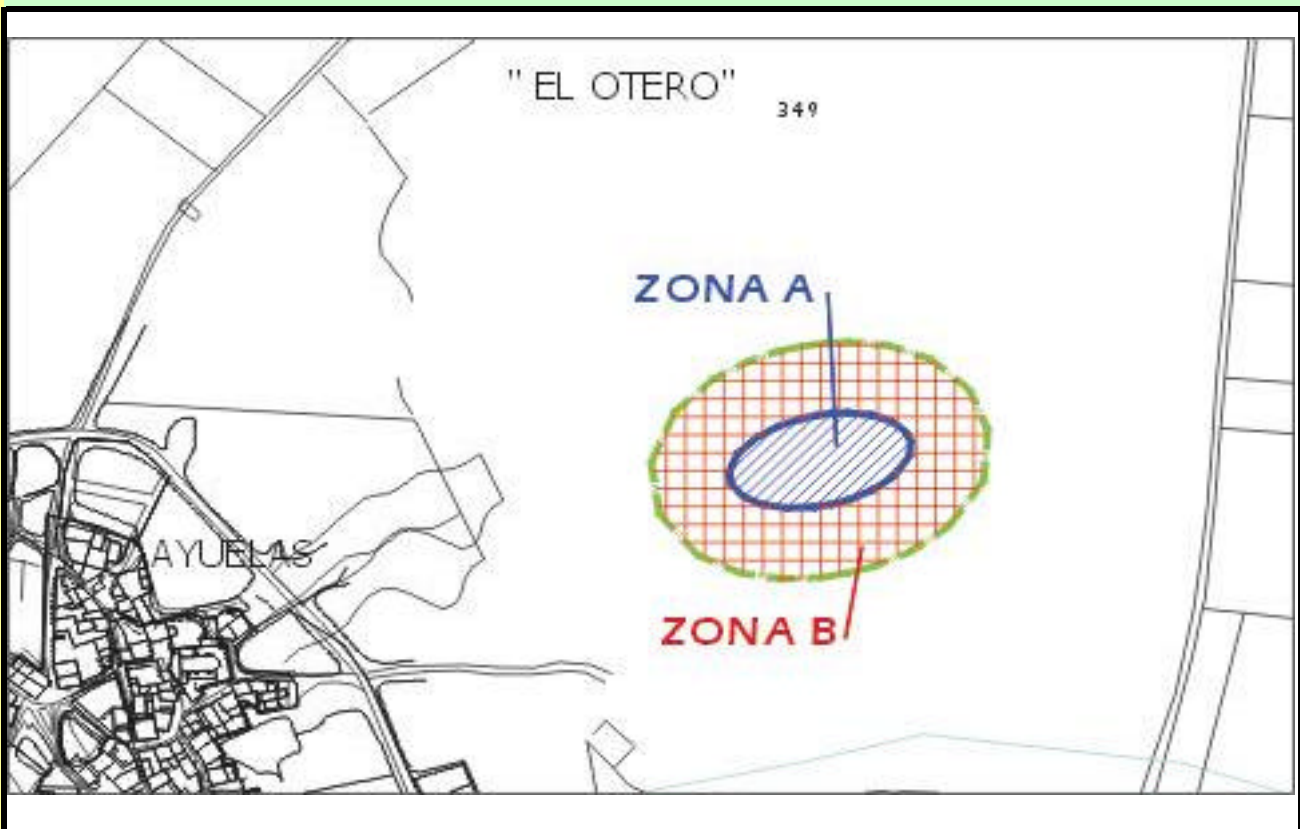
De aplicación el contenido del artículo 403 de la Normativa del Plan General.

DOCUMENTACIÓN PLANIMÉTRICA: M.T.N.



CATÁLOGO DE BIENES PROTEGIDOS

PLANO PARCELARIO. ESCALA 1/5000





Junta de
Castilla y León

Provincia: BURGOS
Municipio: MIRANDA DE EBRO
Localidad: AYUELAS

Nombre: OTERO, EL

1. LOCALIZACIÓN

Yacimiento

Accesos:

Saliendo del núcleo urbano de Ayuelas en dirección NE, recorrer 125 m. a pie hasta ascender al cerro el Otero, sobre el que se localiza el yacimiento.

Hoja M.T.N.: Nombre: SANTA GADEA DEL CID Esc. 1/25.000 Número: 137- III

Coordenadas: 42° 41' 59" - 3° 1' 59" Altitud: 574 m.

Fotografía aérea: Esc. 1/0 Pasada: Fotografía: Organismo: Fecha:

2. ATRIBUCIÓN CULTURAL Y TIPOLOGÍA DEL YACIMIENTO

Atribución Cultural	Segura	Posible	Extensión
Calcolítico	<input type="checkbox"/>	<input checked="" type="checkbox"/>	0,72 Has

Tipología
Yacimiento sin diferenciar

3. DESCRIPCIÓN

Condiciones Geográficas
Cerro.Cima
Cerro.Ladera

Indicios Visibles
Manchones
Otros

Entorno
Cultivos herbáceos

Extensión: 0,72 Has

Comparte superficie con otros términos municipales:

Descripción general

El yacimiento se localiza en una zona de campiña, regada por numerosos arroyos subsidiarios de la margen derecha del Río Ebro, al N del Otero Mayor (cota 785) en los Montes Obarenes. En un destacado cerro (cota 574) delimitado al N por el Alto del Carrascal y al S por el arroyo del Río al S. El cerro presenta una plataforma superior alomada, con ligero buzamiento hacia el NE y laderas suaves en todos sus lados. El yacimiento se manifiesta en superficie por la presencia de escasa cerámica elaborada a mano y en menor medida industria lítica asociados a un cambio de coloración del terreno más oscuro que el entorno blanquecino. Este material aparece de forma dispersa en la plataforma superior del cerro y al comienzo de la ladera oriental.

Geomorfología y Litología:

Ver descripción general.

4. ACTUACIONES

Tipo de Actuación	Fecha inicio	Fecha fin	Titular
Prospección	15/10/2001	27/03/2002	Palomino Lázaro, A.L. (ARATIKOS ARQUEOLOGOS, S.L.)

5. CONSERVACIÓN

09-219-0002-03

Sin daños evidentes

Situación urbanística:

Suelo No Urbano

Deterioros:

Fecha	Causa	Responsable

Descripción del deterioro:

--

6. MATERIALES ARQUEOLÓGICOS

Se documentó cerámica elaborada a mano e industria lítica.
 La primera presenta pastas grisáceas y anaranjadas, con desgrasantes cuarcíticos y en menor medida calizos de grano fino y medio. Las paredes son medias y gruesas y la cocción es reductora con posible postcocción oxidante. No se identificaron formas ni decoraciones.
 En cuanto a la lítica, restos de talla y alguna lasca, todo ello en sílex de mala calidad.

Localización: No se recoge.

Sigla:

7. DOCUMENTACIÓN GRÁFICA

Fotográfica:

Archivo de Negativos:

Planimétrica:

Escala: 1/0

Archivo:

8. SITUACIÓN LEGAL

Propiedad: Privada

Polígono Año Parcelas

7 75349

	Normativa	Figura	Fecha	Medio
Protección Urbanística:				
Incoacción Monumento:				
Declaración Monumento:				

9. ELABORACION FICHA

Arqueólogo: Arbizu Sagredo, Miguel

Fecha: 12/03/2002

10. BIBLIOGRAFIA

Cita:

--

ADAPTACIÓN DEL P.G.O.U. MIRANDA DE EBRO



IDENTIFICACIÓN

EREMITORIOS
(Referencia 09-219-0009-01)

TIPO DE PROTECCIÓN

YACIMIENTOS ARQUEOLÓGICOS

NÚMERO

Y-5

LOCALIZACIÓN

HERRERA

TIPO DE YACIMIENTO

LUGAR CULTURAL: SANTUARIO, ERMITA

USO ACTUAL

MONTE Y TIERRA DE LABOR

CLASIFICACIÓN DEL SUELO

SUELO RÚSTICO PROTECCIÓN CULTURAL(SR-PC)
SR-PROTECCIÓN NATURAL CLASE 1(SR-PN.1)

NORMATIVA DE APLICACIÓN

La establecida en el Título IV del Libro Cuarto: Normas Generales de Protección, y en las Normas Particulares del Suelo Rústico del Libro Sexto de la Normativa del Plan General.

AREAS DE INTERÉS ARQUEOLÓGICO:

- AREA A (Zona con restos arqueológicos)
- AREA B (Zona de entorno arqueológico)

ACTUACIONES PERMITIDAS:

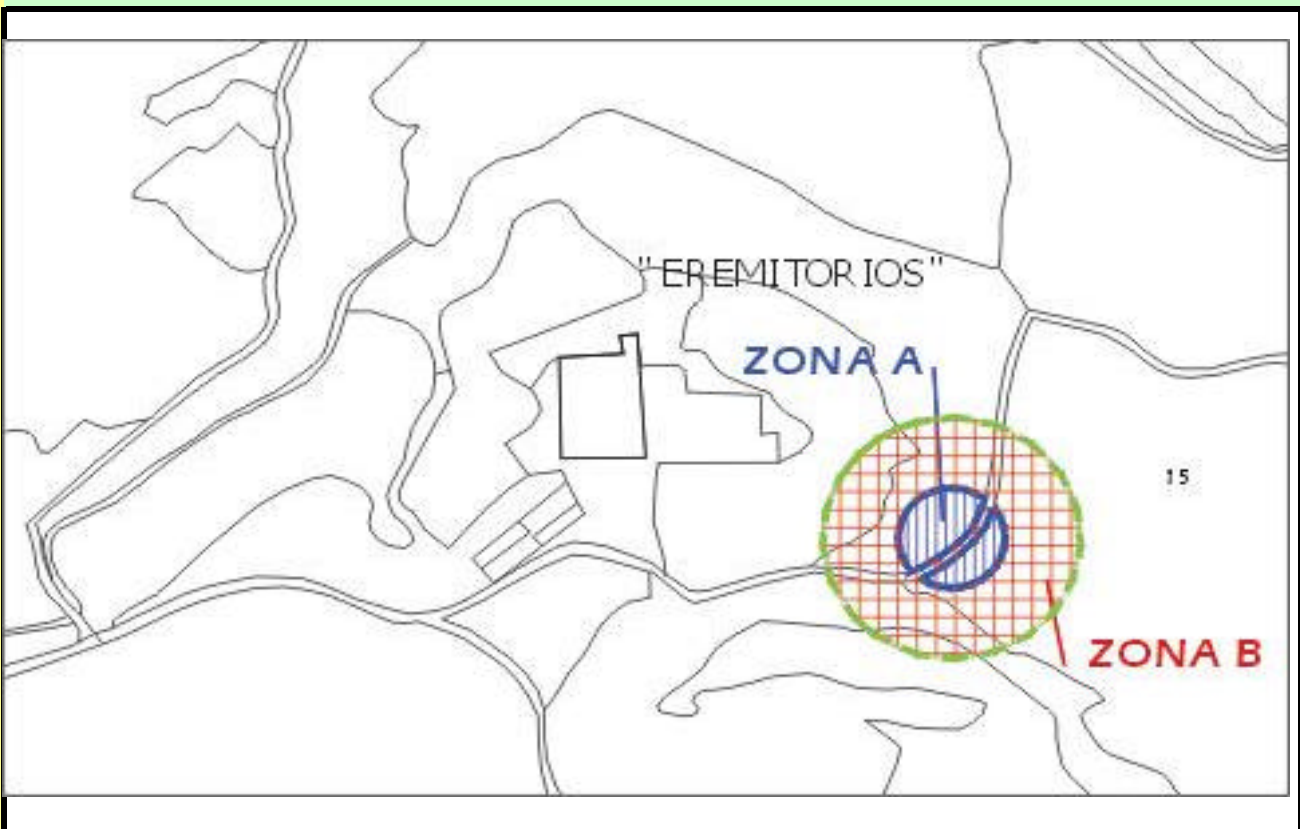
De aplicación el contenido del artículo 403 de la Normativa del Plan General.

DOCUMENTACIÓN PLANIMÉTRICA: M.T.N.



CATÁLOGO DE BIENES PROTEGIDOS

PLANO PARCELARIO. ESCALA 1/5000





Junta de
Castilla y León

Provincia: BURGOS
Municipio: MIRANDA DE EBRO
Localidad: HERRERA

Nombre: EREMITORIOS

1. LOCALIZACIÓN

Yacimiento

Accesos:

Saliendo del núcleo urbano de Ircio por la carretera que conduce a Haro, se han de recorrer unos 4 km hasta tomar una pista que sale a la derecha (en dirección S) y que conduce hasta el monasterio de San Martín de Ferrera. Por dicha pista se deben recorrer unos 2250 m hasta llegar a una pronunciada curva en el camino que gira 90° en dirección O. Los eremitorios se encuentran inmediatamente a ambos lados del camino.

Hoja M.T.N.: Nombre: ZAMBRANA Esc. 1/25.000 Número: 189- II

Coordenadas: 42° 37' 55" - 2° 52' 49" Altitud: 550 m.

Fotografía aérea: Esc. 1/0 Pasada: Organismo:

Fotograma: Fecha:

2. ATRIBUCION CULTURAL Y TIPOLOGIA DEL YACIMIENTO

Atribución Cultural	Segura	Possible	Extensión
Altomedieval	<input type="checkbox"/>	<input checked="" type="checkbox"/>	0,00 Has
Plenomedieval Cristiano	<input type="checkbox"/>	<input checked="" type="checkbox"/>	0,00 Has

Tipología
Lugar cultual: Santuario, Ermita

3. DESCRIPCIÓN

Condiciones Geográficas
Escarpes

Indicios Visibles
Habitación rupestre

Entorno
Monte alto
Monte bajo

Extensión: 0,00 Has

Comparte superficie con otros términos municipales:

Descripción general

El yacimiento se localiza en la margen derecha de un arroyo subsidiario del Ebro por su margen derecha, situándose en el fondo de un valle muy encajado en el relieve montañoso que se desarrolla en este sector con una marcada orientación NO-SE. Los eremitorios se identifican con aparente facilidad por tratarse de cavidades artificiales realizadas sobre afloramientos de toba y arenisca. Al E del camino, y a unos 10 m, se localiza la cabecera de un eremitorio con tres ábsides todos ellos orientados al E y con arco de medio punto. En frente, se encuentran un conjunto de galerías con varias entradas, conectadas unas con otras, actuando como separación los pilares de roca que sirven de soporte. También al O del camino, se han documentado otros dos conjuntos de galerías de idénticas características a las anteriormente descritas si bien estas se desarrollan en más metros y poseen mayor altura.

Geomorfología y Litología:

Ver descripción general.

4. ACTUACIONES

Tipo de Actuación	Fecha inicio	Fecha fin	Titular
Prospección	15/10/2001	27/03/2002	Palomino Lázaro, A.L. (ARATIKOS ARQUEOLOGOS, S.L.)

5. CONSERVACIÓN

09-219-0009-07

Dañado

Situación urbanística:

Suelo No Urbano

Deterioros:

Fecha	Causa	Responsable
	Clandestinos	

Descripción del deterioro:

Todo este conjunto de eremitorios se encuentra parcialmente destruidos ya que en determinados sectores las galerías y los ábsides aparecen hundidos y con numerosas pintadas, grafitis y grabados, realizados de forma clandestina por quienes han contruido a dejar diversos enseres, desperdicios y basuras en el interior de las galerías (plásticos, hogueras, colchones, mesas, sofás...)

6. MATERIALES ARQUEOLÓGICOS

No se ha documentado ningún tipo de material arqueológico asociado a estos eremitorios.

Localización: No se recoge.

Sigla:

7. DOCUMENTACIÓN GRÁFICA

Fotográfica:

Archivo de Negativos:

Planimétrica:

Escala: 1/0

Archivo:

8. SITUACIÓN LEGAL

Propiedad: Desconocida

Polígono	Año	Parcelas
32	1992	15

	Normativa	Figura	Fecha	Medio
Protección Urbanística:				
Incoación Monumento:				
Declaración Monumento:				

9. ELABORACION FICHA

Arqueólogo: González Díez, Óscar

Fecha: 12/03/2002

10. BIBLIOGRAFIA

Cita

DESCRIPCIÓN GENERAL:

El yacimiento se localiza en la margen derecha de un arroyo subsidiario del Ebro por su margen derecha, situándose en el fondo de un valle muy encajado en el relieve montañoso que se desarrolla en este sector con una marcada orientación NO-SE. Los eremitorios se identifican con aparente facilidad por tratarse de cavidades artificiales realizadas sobre afloramientos de toba y arenisca.

Al E del camino, y a unos 10 m, se localiza la cabecera de un eremitorio con tres tres ábsides todos ellos orientados al E y con arco de medio punto. El ábside central presenta una anchura de aproximadamente 1 m, una altura de 1,80 m y una profundidad de 1 m. Inmediatamente a la izquierda de este último, se ha excavado otra cavidad, algo más baja que la anterior, con la bóveda hundida, conservando el arranque del arco. Su anchura es de 1,5 m y 1 m de profundidad. Además, a la derecha del ábside central, se desarrolla otro lateral el cual no conserva la bóveda ni la pared S.

Estos tres ábsides formarían parte de una pequeña iglesia rupestre que se desarrollaría hacia el O mediante un entramado de maderas.

Por otra parte, en frente de la cabecera absidal anteriormente descrita, se encuentran un conjunto de galerías con varias entradas en el cortado O así como cenitales a modo de torcas. Dichas galerías se desarrollan incluso por debajo del actual camino que conduce al monasterio de San Martín, y se encuentran todas ellas conectadas unas con otras, actuando como separación los pilares de roca que sirven de soporte.

Además, inmediatamente al O del camino y parcialmente cubiertas por la vegetación, se han documentado otros dos conjuntos de galerías de idénticas características a las anteriormente descritas si bien estas se desarrollan en más metros y poseen mayor altura.

OBSERVACIONES:

Este conjunto de eremitorios hay que ponerlos, sin duda, en relación con una comunidad de eremitas que daría lugar a la construcción del monasterio de Santa María la Real de Herrera o de San Martín, a escasos 500 m de los eremitorios.

Según Rafael Varón, arqueólogo e investigador, vecino de Miranda, de estos eremitorios se extraía piedra para la construcción de las casas de Herrera.

ADAPTACIÓN DEL P.G.O.U. MIRANDA DE EBRO



IDENTIFICACIÓN

HERRERA
(Referencia 09-219-0009-02)

TIPO DE PROTECCIÓN

YACIMIENTOS ARQUEOLÓGICOS

NÚMERO

Y-6

LOCALIZACIÓN

HERRERA

TIPO DE YACIMIENTO

LUGAR DE HABITACIÓN: POBLADO / CIUDAD

USO ACTUAL

MONTE Y TIERRA DE LABOR

CLASIFICACIÓN DEL SUELO

SUELO RÚSTICO PROTECCIÓN CULTURAL(SR-PC)
SR-PROTECCIÓN NATURAL CLASE 1(SR-PN.1)

NORMATIVA DE APLICACIÓN

La establecida en el Título IV del Libro Cuarto: Normas Generales de Protección, y en las Normas Particulares del Suelo Rústico del Libro Sexto de la Normativa del Plan General.

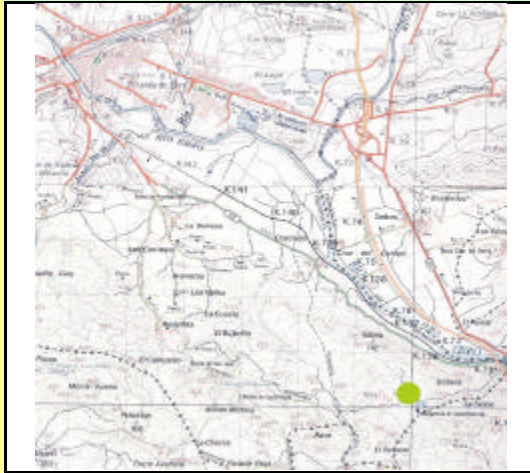
AREAS DE INTERÉS ARQUEOLÓGICO:

- AREA A (Zona con restos arqueológicos)
- AREA B (Zona de entorno arqueológico)

ACTUACIONES PERMITIDAS:

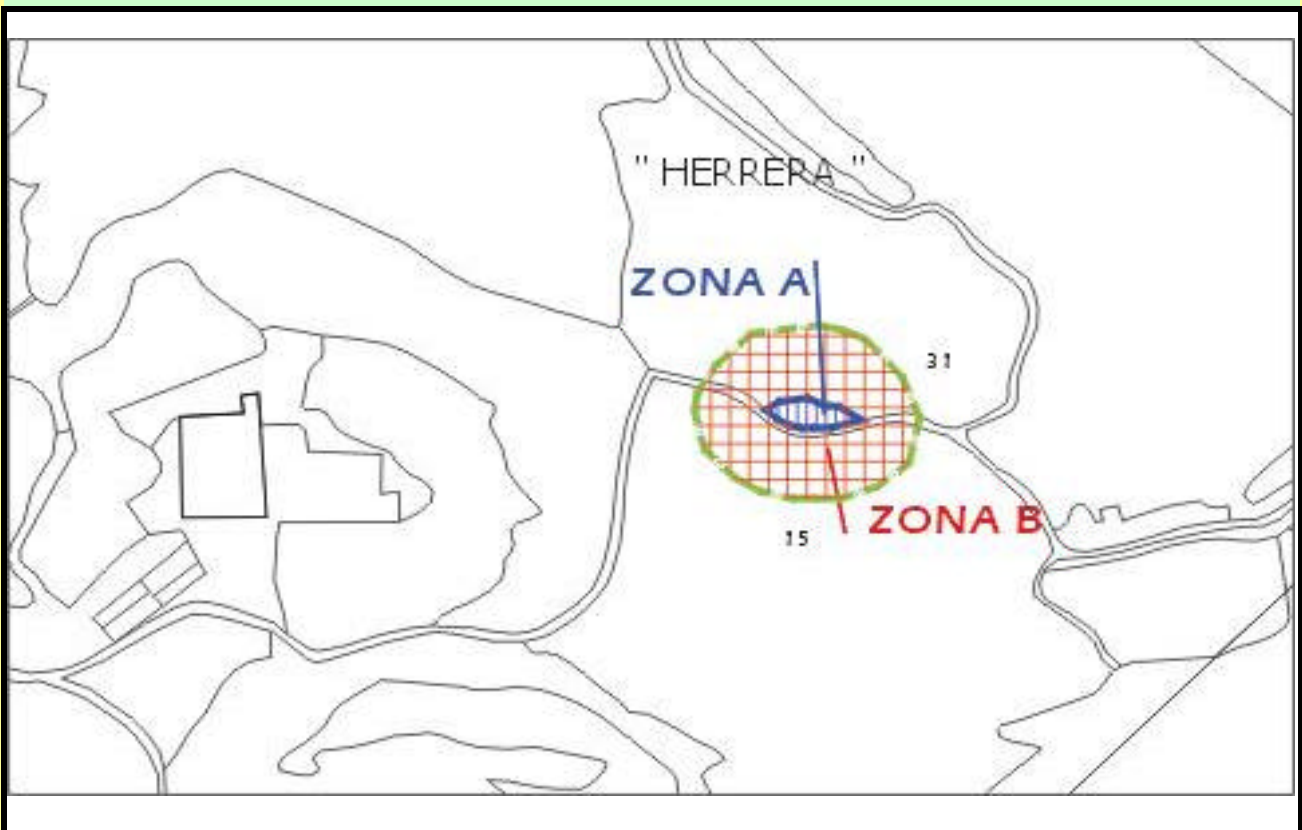
De aplicación el contenido del artículo 403 de la Normativa del Plan General.

DOCUMENTACIÓN PLANIMÉTRICA: M.T.N.



CATÁLOGO DE BIENES PROTEGIDOS

PLANO PARCELARIO. ESCALA 1/5000





Junta de
Castilla y León

Provincia: BURGOS
Municipio: MIRANDA DE EBRO
Localidad: HERRERA

Nombre: HERRERA

Yacimiento

1. LOCALIZACIÓN

Accesos:

Saliendo del núcleo urbano de Ircio por la carretera que conduce a Haro, se han de recorrer unos 4 km hasta tomar una pista que sale a la derecha (en dirección S) y que conduce hasta el monasterio de San Martín de Ferrera. Por dicha pista se deben recorrer unos 2 km hasta llegar al despoblado de Herrera el cual se encuentra a ambos lados del camino.

Hoja M.T.N.: Nombre: ZAMBRANA Esc: 1/25.000 Número: 169- II

Coordenadas: 42° 38' 0" -- 2° 52' 43" Altitud: 520 m.

Fotografía aérea: Esc. 1/ 0 Pasada: Organismo:

Fotograma: Fecha:

2. ATRIBUCION CULTURAL Y TIPOLOGIA DEL YACIMIENTO

Atribución Cultural	Segura	Possible	Extensión
Moderno	<input type="checkbox"/>	<input checked="" type="checkbox"/>	0,00 Has
Contemporáneo	<input checked="" type="checkbox"/>	<input type="checkbox"/>	0,00 Has

Tipología
Lugar de habitación: Poblado/Ciudad

3. DESCRIPCIÓN

Condiciones Geográficas	Indicios Visibles	Entorno
Pico.Pie	Muros de ladrillo Muros de sillar Muros de mampostería	Prados y pastizales

Extensión: 0,00 Has

Comparte superficie con otros términos municipales:

Descripción general

El yacimiento se localiza en la margen derecha de un arroyo subsidiario del Ebro por su margen derecha, situándose en el fondo de un valle muy encajado en el relieve montañoso que se desarrolla en este sector con una marcada orientación NO-SE. Se identifica por la presencia de los restos de varias casas aún en pie. Se trata de cuatro casas de diferentes alturas, adosadas y localizadas a un lado del camino (N) excepto una construcción situada al otro lado del camino. Ver observaciones.

Geomorfología y Litología:

4. ACTUACIONES

Tipo de Actuación	Fecha inicio	Fecha fin	Titular
Prospección	15/10/2001	27/03/2002	Palomino Lázaro A.L (ARATIKOS ARQUEOLOGOS, S.L.)

5. CONSERVACIÓN

U2F-219-0002F-02

Dañado

Situación urbanística:

Suelo Urbano

Deterioros:

Fecha	Causa	Responsable
	OTRA CAUSA	

Descripción del deterioro:

Las diferentes construcciones aquí documentadas se encuentran en un mal estado de conservación, ya que aunque todas ellas conservan parcialmente sus muros, las dependencias interiores y la techumbre están demuidas.

6. MATERIALES ARQUEOLÓGICOS

No se ha documentado ningún material arqueológico asociado a este enclave.

Localización:

Sigla:

7. DOCUMENTACIÓN GRÁFICA

Fotográfica:

Archivo de Negativos:

Planimétrica:

Escala: 1/0

Archivo:

8. SITUACIÓN LEGAL

Propiedad:

Desconocida

Polígono

Año Parcelas:

32

1992/31

	Normativa	Figura	Fecha	Medio
Protección Urbanística:	<input type="text"/>	<input type="text"/>	<input type="text"/>	<input type="text"/>
Incoacción Monumento:	<input type="text"/>	<input type="text"/>	<input type="text"/>	<input type="text"/>
Declaración Monumento:	<input type="text"/>	<input type="text"/>	<input type="text"/>	<input type="text"/>

9. ELABORACION FICHA

Arqueólogo:

González Díez, Óscar

Fecha:

12/03/2002

10. BIBLIOGRAFIA

Cita

DESCRIPCIÓN GENERAL:

El yacimiento se localiza en la margen derecha de un arroyo subsidiario del Ebro por su margen derecha, situándose en el fondo de un valle muy encajado en el relieve montañoso que se desarrolla en este sector con una marcada orientación NO-SE. Se identifica por la presencia de los restos de varias casas aún en pie. Se trata de cuatro casas de diferentes alturas, adosadas y localizadas a un lado del camino (N) excepto una construcción situada al otro lado del camino.

Las casas adosadas dispuestas con una marcada orientación E-O, vienen a ocupar unos 70 metros lineales y presentan fábrica de sillera en los cuerpos inferiores y mampostería de arenisca. Conservan estructura y fachadas (con vanos y puertas) sin embargo el interior y la techumbre se encuentran prácticamente derruidos en todas ellas. Las construcciones más occidentales presentan una gran altura, las más orientales son más bajas. Por su parte, la construcción más oriental de todas estas, tiene un cuerpo inferior de vigas de hormigón, cemento, enfoscado y enlucido blanco. Señalar que todas estas construcciones tienen alguna reforma realizada con ladrillo hueco, lo que indica la modernidad de dichas obras.

El edificio que queda aislado, al S del camino, presenta planta rectangular y de él se conservan las cuatro paredes ya que la techumbre se encuentra derruida, pudiendo tratarse de una estructura que actuase como ermita.

OBSERVACIONES:

A pesar de que actualmente Herrera aparece en el nomenclator como entidad menor dependiente de Miranda de Ebro, este núcleo se encuentra deshabitado y Madoz lo cita como granja dependiente de Miranda.

Según Rafael Varón, arqueólogo e investigador, vecino de Miranda, éste núcleo surgió a raíz de la explotación de las salinas situadas 250 m al E de Herrera.

En cuanto a la cronología, las adscripciones de Moderno y Contemporáneo se han asignado en función de los restos arquitectónicos visibles, sin embargo dada la proximidad de estos restos al monasterio de San Martín de Herrera, su origen pudiera haber tenido lugar en época Pleno Medieval o Bajo Medieval.

ADAPTACIÓN DEL P.G.O.U. MIRANDA DE EBRO



IDENTIFICACIÓN

SAN MARTÍN DE HERRERA
(Referencia 09-219-0009-03)

TIPO DE PROTECCIÓN

YACIMIENTOS ARQUEOLÓGICOS

NÚMERO

Y-7

LOCALIZACIÓN

HERRERA

TIPO DE YACIMIENTO

LUGAR DE HABITACIÓN: INDETERMINADO

USO ACTUAL

MONTE Y TIERRA DE LABOR

CLASIFICACIÓN DEL SUELO

SUELO RÚSTICO PROTECCIÓN CULTURAL(SR-PC)
SR-PROTECCIÓN NATURAL CLASE 1(SR-PN.1)

NORMATIVA DE APLICACIÓN

La establecida en el Título IV del Libro Cuarto: Normas Generales de Protección, y en las Normas Particulares del Suelo Rústico del Libro Sexto de la Normativa del Plan General.

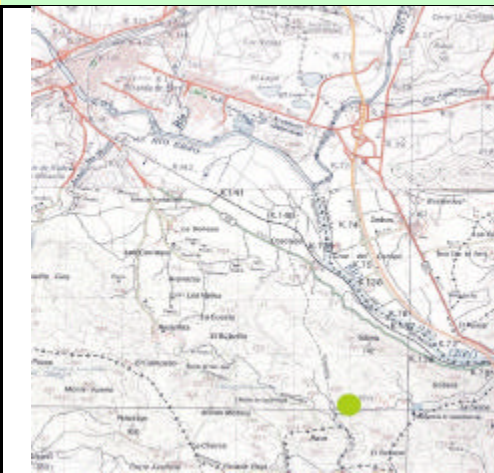
AREAS DE INTERÉS ARQUEOLÓGICO:

- AREA A (Zona con restos arqueológicos)
- AREA B (Zona de entorno arqueológico)

ACTUACIONES PERMITIDAS:

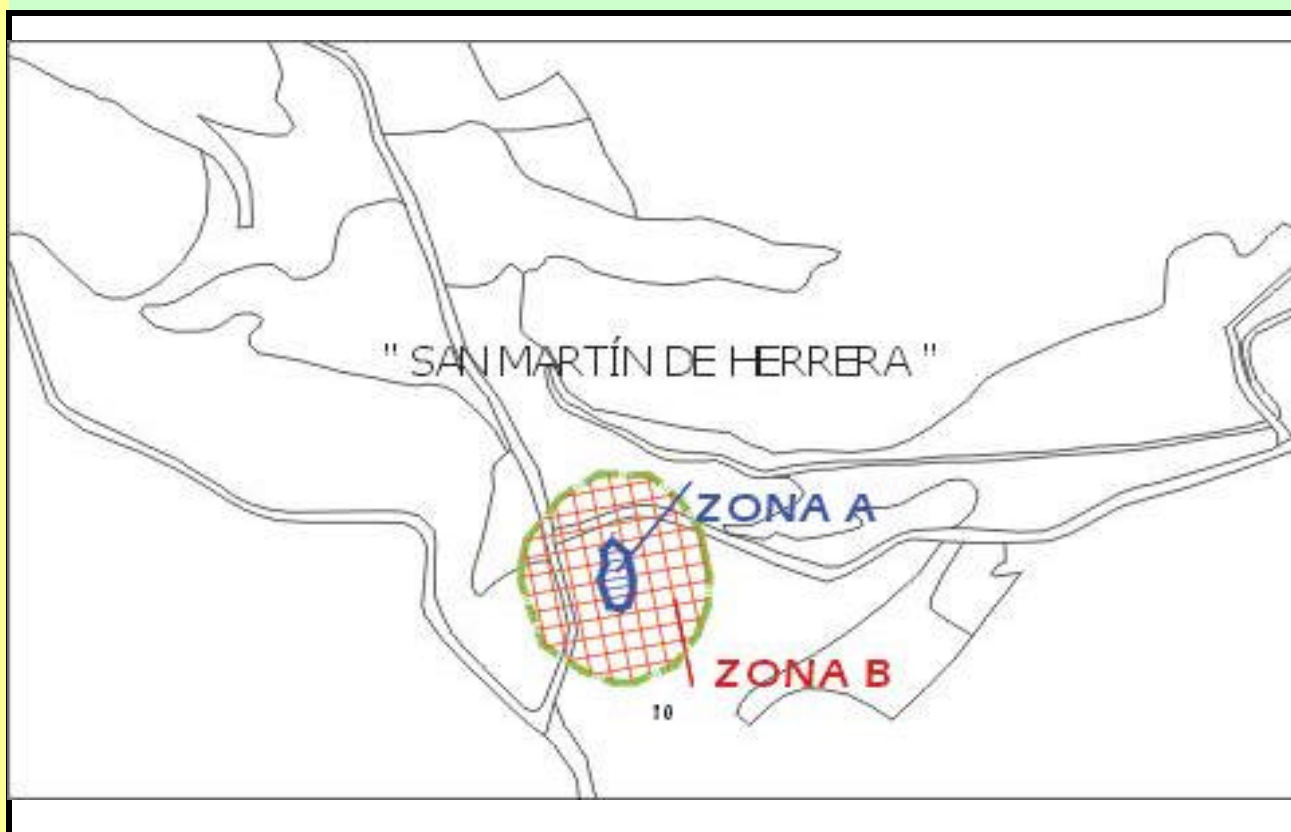
De aplicación el contenido del artículo 403 de la Normativa del Plan General.

DOCUMENTACIÓN PLANIMÉTRICA: M.T.N.



CATÁLOGO DE BIENES PROTEGIDOS

PLANO PARCELARIO. ESCALA 1/5000





Junta de
Castilla y León

Provincia: BURGOS
Municipio: MIRANDA DE EBRO
Localidad: HERRERA

Nombre: SAN MARTÍN DE HERRERA

1. LOCALIZACIÓN

Yacimiento

Accesos:

Saliedo del núcleo urbano de Ircio por la carretera que conduce a Haro, se han de recorrer unos 4 km hasta tomar una pista que sale a la derecha (en dirección S) y que conduce hasta el monasterio de San Martín de Herrera. Por dicha pista se deben recorrer unos 2,5 km hasta llegar al monasterio. El yacimiento se encuentra a unos 100 en frente de la puerta principal del monasterio.

Hoja M.T.N.: Nombre: ZAMBRANA Esc. 1/25.000 Número: 169- II

Coordenadas: 42º 37' 53" -- 2º 53' 2" Altitud: 640 m.

Fotografía aérea: Esc. 1/0 Pasada: Fotografía: Organismo: Fecha:

2. ATRIBUCIÓN CULTURAL Y TIPOLOGÍA DEL YACIMIENTO

Atribución Cultural	Segura	Possible	Extensión
Plenomedieval Cristiano	<input type="checkbox"/>	<input checked="" type="checkbox"/>	0,00 Has

Tipología
Lugar de habitación: Indeterminado

3. DESCRIPCIÓN

Condiciones Geográficas

Pico Pie

Indicios Visibles

Muros de mampostería

Entorno

Cultivos herbáceos

Extensión: 0,00 Has

Comparte superficie con otros términos municipales:

Descripción general

El yacimiento se localiza próximo a la cabecera y en la margen derecha de un arroyo subsidiario del Ebro por su margen derecha, situándose en el fondo de un valle muy encajado en un relieve montañoso que se desarrolla en este sector con una marcada orientación NO-SE. Se identifica por la presencia de los restos de una construcción situada inmediatamente al SO de la entrada al monasterio de monjes camaldulenses. Dicha construcción está realizada con mampostería de arenisca y caliza trabada con argamasa de cal y arena, conservando el enfoscado en alguna zona. La espesa cobertura vegetal impide una buena visibilidad.

Geomorfología y Litología:

4. ACTUACIONES

Tipo de Actuación	Fecha inicio	Fecha fin	Titular
Prospección	15/10/2001	27/03/2002	Palomino Lázaro, A.L.(ARATIKOS ARQUEOLOGOS, S.L.)

5. CONSERVACIÓN

Dañado

Situación urbanística:

Suelo No Urbano

Deterioros:

Fecha	Causa	Responsable
	OTRA CAUSA	

Descripción del deterioro:

Esta construcción se encuentra semidestruida y en avanzado estado de ruina.

6. MATERIALES ARQUEOLÓGICOS

No se ha documentado ningún tipo de material arqueológico asociado a este enclave.

Localización:

Sigla:

7. DOCUMENTACIÓN GRÁFICA

Fotográfica:

Archivo de Negativos:

Planimétrica:

Escala: 1/0

Archivo:

8. SITUACIÓN LEGAL

Propiedad:

Desconocida

Polligono	Año	Parcelas
32	1992	10

	Normativa	Figura	Fecha	Medio
Protección Urbanística:				
Incoación Monumento:				
Declaración Monumento:				

9. ELABORACION FICHA

Arqueólogo: González Díez, Óscar

Fecha: 12/03/2002

10. BIBLIOGRAFÍA

Cita
ANDRIO GONZALO, J. (1987): "El despoblado de Quintanilla". Estudios Mirandeses VII. Miranda de Ebro. pp. 32
CANTERA, F. y ANDRIO, F. (1991): Historia Medieval de Miranda de Ebro. Miranda de Ebro. pp. 71-74, 122, 137-138
CRUZ DE LA, FRAY V. (1980): Burgos. Monasterios medievales. Burgos. pp. 40-41
GARCIA RAMILA, I. (1963): Jirones gloriosos de Castilla, Miranda de Ebro y sus tierras, paradigma de empresas memorables. Burgos. pp. 64-65
GARCIA SOTO, E. y CANTERA, F. (1971): El Camino de Santiago y Miranda de Ebro. Madrid. pp. 38
LECANDA ESTEBAN, J.A. (1995): "Advocaciones religiosas y culto a los Santos en el núcleo primigenio del Condado de Castilla. Siglos IX-XI y su perduración hasta nuestros días". Monjes y Monasterios Españoles.
MADOZ, P. (1984): Diccionario Geográfico-Estadístico-Histórico de España y sus posesiones de Ultramar. Burgos. Ed. facsimil de 1945-50. Madrid. p. 455
OSARA, B. (1966): "Poblados, Monasterios y Castillos desaparecidos en la provincia de Burgos. Moenia Sacra".

OBSERVACIONES:

El Monasterio de Santa María la Real de Herrera o de la Ferreria o Monasterio de San Martín, se encuentra aún en uso y por lo tanto en perfecto estado de conservación.

La espesa cobertura vegetal impide una buena visibilidad de los restos documentados. Incluso cabe la posibilidad de que la vegetación pudiera estar ocultando otros restos también relacionados con la construcción aquí inventariada.

En cuanto a la bibliografía, Vélez Chauri comenta que hubo un monasterio anterior al actual y que gran parte de los edificios de ese primitivo monasterio permanecen en ruinas, comentando que el palacio se encontraba frente a la entrada actual del monasterio y del que todavía se aprecian algunos muros del edificio. En función de esto y teniendo en cuenta las referencias espaciales que cita, los restos documentados en la presente ficha de inventario, pudieran corresponderse con parte de dicho palacio, razón por la que se ha atribuido a este yacimiento la cronología de pleno Medieval (posible) si bien, a simple vista, la técnica constructiva de los muros parece más moderna.

A pesar de la confusión que gira en torno a estos restos, finalmente se les han registrado con la categoría de yacimiento en función del carácter preventivo que tiene este inventario arqueológico.

ADAPTACIÓN DEL P.G.O.U. MIRANDA DE EBRO



IDENTIFICACIÓN

LAS ÁNIMAS
(Referencia 09-219-0010-01)

TIPO DE PROTECCIÓN

YACIMIENTOS ARQUEOLÓGICOS

NÚMERO

Y-8

LOCALIZACIÓN

IRCIO

TIPO DE YACIMIENTO

YACIMIENTO SIN DIFERENCIAR

USO ACTUAL

MONTE Y TIERRA DE LABOR

CLASIFICACIÓN DEL SUELO

SUELO RÚSTICO PROTECCIÓN CULTURAL (SR-PC)
SUELO URBANIZABLE NO DELIMITADO (SUE-ND)

NORMATIVA DE APLICACIÓN

La establecida en el Título IV del Libro Cuarto: Normas Generales de Protección, y en las Normas Particulares del Suelo Rústico del Libro Sexto de la Normativa del Plan General.

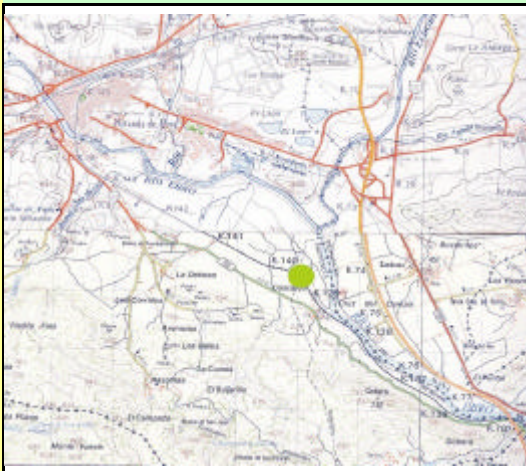
AREAS DE INTERÉS ARQUEOLÓGICO:

- AREA A (Zona con restos arqueológicos)
- AREA B (Zona de entorno arqueológico)

ACTUACIONES PERMITIDAS:

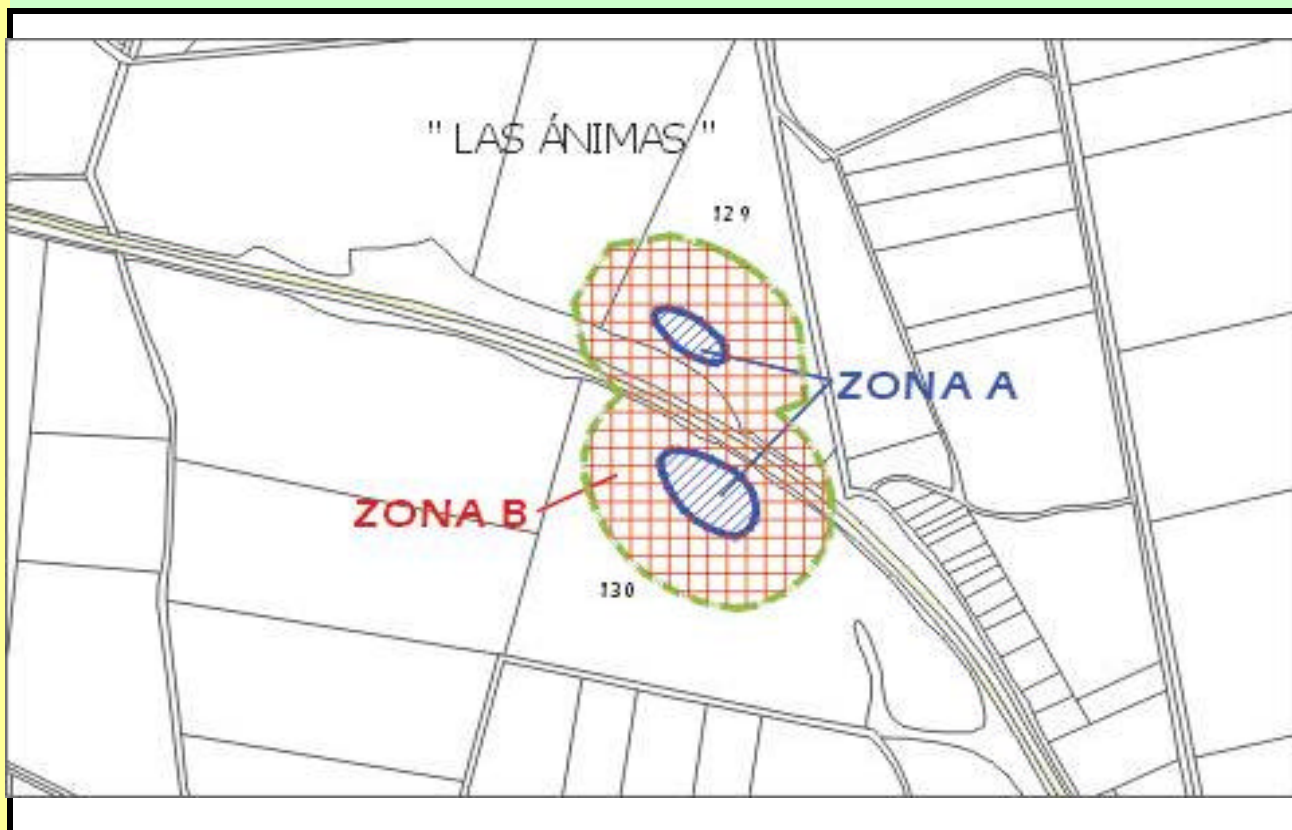
De aplicación el contenido del artículo 403 de la Normativa del Plan General.

DOCUMENTACIÓN PLANIMÉTRICA: M.T.N.



CATÁLOGO DE BIENES PROTEGIDOS

PLANO PARCELARIO. ESCALA 1/5000





Junta de
Castilla y León

Provincia: BURGOS
Municipio: MIRANDA DE EBRO
Localidad: IRCIO

Nombre: ANIMAS, LAS

1. LOCALIZACIÓN

Yacimiento

Accesos:

Saliedo del núcleo urbano de Ircio en dirección N por un camino que desciende hacia la vega, se han de recorrer unos 750 m. Llegados a este punto, se han de andar campo a través unos 275 m en dirección O, localizándose el yacimiento inmediatamente a ambos lados de la vía del ferrocarril.

Hoja M.T.N.: Nombre: ZAMBRANA Esc. 1/25.000 Número: 169 II

Coordenadas: 42º 39' 38" -- 2º 54' 13" Altitud: 460 m.

Fotografía aérea: Esc. 1/0 Pasada: Fotografía: Organismo: Fecha:

2. ATRIBUCIÓN CULTURAL Y TIPOLOGÍA DEL YACIMIENTO

Atribución Cultural	Segura	Posible	Extensión
Calcolítico	<input type="checkbox"/>	<input checked="" type="checkbox"/>	0,96 Has

Tipología
Yacimiento sin diferenciar

3. DESCRIPCIÓN

Condiciones Geográficas

Vega del río

Indicios Visibles

Otros

Entorno

Cultivos herbáceos

Extensión: 0,96 Has Comparte superficie con otros términos municipales:

Descripción general

El yacimiento se localiza en el fondo de valle del río Ebro, en su margen derecha, en la vega, distando de su cauce a unos 500 m en dirección O y situándose sobre un espacio ligeramente ondulado y con buzamiento NE. Se identifica en superficie por la presencia dispersa de restos de cultura material prehistórica hallados en un pequeño área. Los restos se encuentran a ambos lados de la vía del FFCC, si bien la mayor parte están al S de dicha vía.

Geomorfología y Litología:

Ver descripción general.

4. ACTUACIONES

Tipo de Actuación	Fecha inicio	Fecha fin	Titular
Prospección	15/10/2001	27/03/2002	Palomino Lázaro, A.L (ARATIKOS ARQUEOLOGOS, S.L.)

5. CONSERVACIÓN

09-2-12-00-12-01

Dañado: Situación urbanística:

Deterioros:

Fecha	Causa	Responsable
	Ferrocarril	

Descripción del deterioro:

A tenor de los restos hallados a ambos lados de la vía ferrea, se deduce que en el espacio por el que hoy pasa el ferrocarril, también tenía que emplazarse el yacimiento, el cual fue arrasado en este sector.

6. MATERIALES ARQUEOLÓGICOS

El material se corresponde con cerámica prehistórica e industria lítica. En cuanto al lote cerámico se han documentado varios galbos de pastas oscuras con desgrasantes cuaríticos y micáceos de grano fino, sometidas a cocción reductora. Morfológicamente no destaca ninguno y en cuanto al tratamiento superficial hay varios galbos con engobe rojizo y pardo-anaranjado. En cuanto a la industria lítica se han hallado restos de talla en sílex rojizo, blanco y negro, un fragmento medial de lámina en sílex blanco, un fragmento proximal de lámina en sílex negro y un núcleo agotado y fragmentado.

Localización: Sigla:

7. DOCUMENTACIÓN GRÁFICA

Fotográfica:
 Archivo de Negativos:
 Planimétrica:
 Escala: 1/0 Archivo:

8. SITUACIÓN LEGAL

Propiedad:

Polígono	Año Parcelas
3	129, 130

	Normativa	Figura	Fecha	Medio
Protección Urbanística:	<input type="text"/>	<input type="text"/>	<input type="text"/>	<input type="text"/>
Incoación Monumento:	<input type="text"/>	<input type="text"/>	<input type="text"/>	<input type="text"/>
Declaración Monumento:	<input type="text"/>	<input type="text"/>	<input type="text"/>	<input type="text"/>

9. ELABORACION FICHA

Arqueólogo: Fecha:

10. BIBLIOGRAFIA

Cita

ADAPTACIÓN DEL P.G.O.U. MIRANDA DE EBRO



IDENTIFICACIÓN

SAN PELAYO
(Referencia 09-219-0010-02)

TIPO DE PROTECCIÓN

YACIMIENTOS ARQUEOLÓGICOS

NÚMERO

Y-9

LOCALIZACIÓN

IRCIO

TIPO DE YACIMIENTO

YACIMIENTO SIN DIFERENCIAR

USO ACTUAL

MONTE Y TIERRA DE LABOR

CLASIFICACIÓN DEL SUELO

SUELO RÚSTICO PROTECCIÓN CULTURAL(SR-PC)
SUELO RÚSTICO COMÚN (SR-C)

NORMATIVA DE APLICACIÓN

La establecida en el Título IV del Libro Cuarto: Normas Generales de Protección, y en las Normas Particulares del Suelo Rústico del Libro Sexto de la Normativa del Plan General.

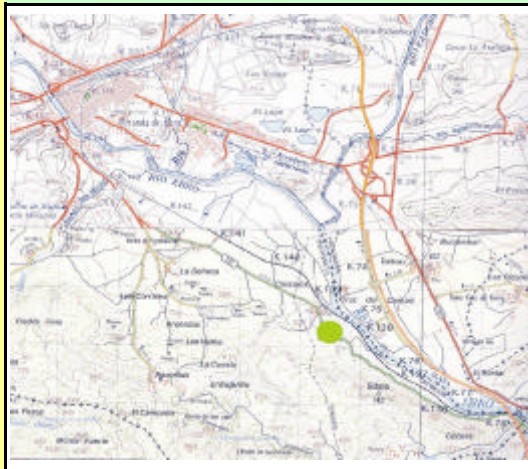
AREAS DE INTERÉS ARQUEOLÓGICO:

- AREA A (Zona con restos arqueológicos)
- AREA B (Zona de entorno arqueológico)

ACTUACIONES PERMITIDAS:

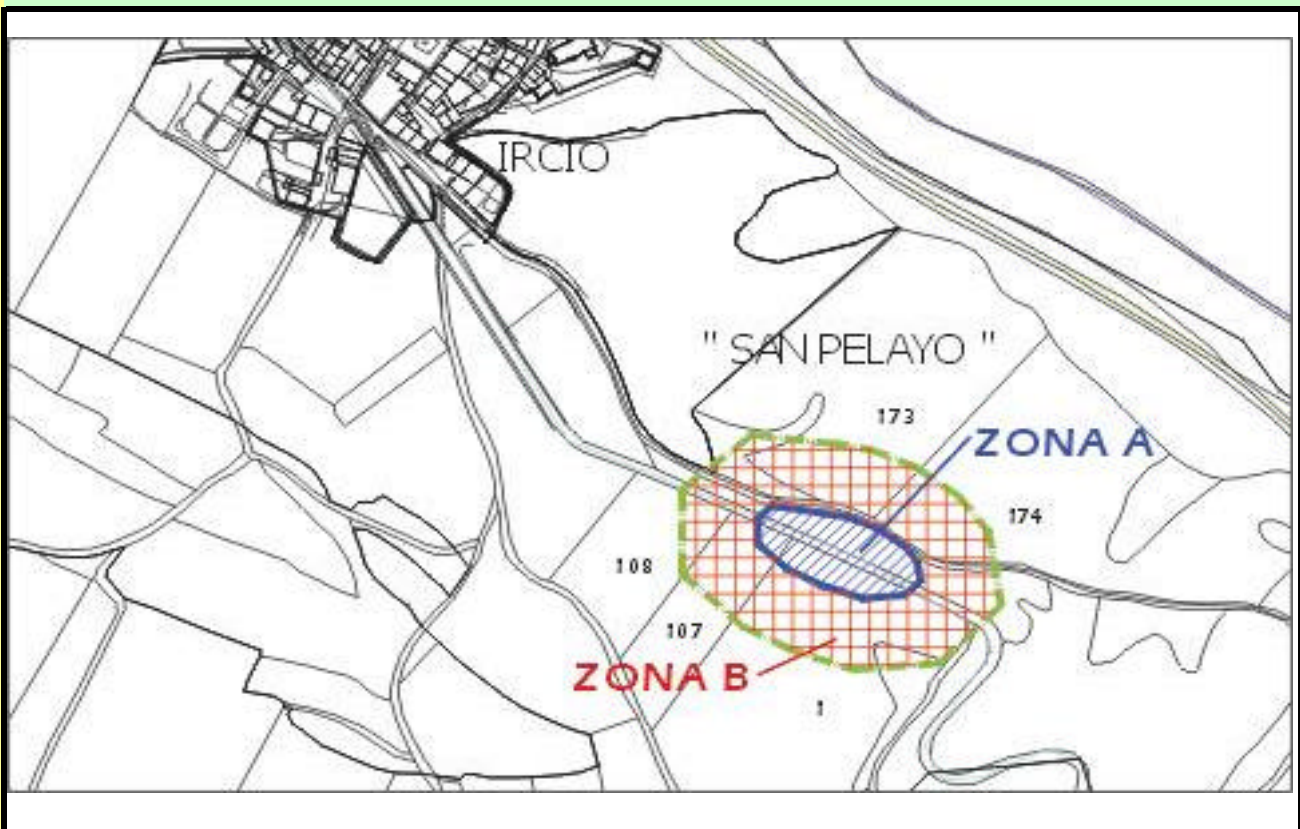
De aplicación el contenido del artículo 403 de la Normativa del Plan General.

DOCUMENTACIÓN PLANIMÉTRICA: M.T.N.



CATÁLOGO DE BIENES PROTEGIDOS

PLANO PARCELARIO. ESCALA 1/5000





Junta de
Castilla y León

Provincia: BURGOS
Municipio: MIRANDA DE EBRO
Localidad: IRCIO

Nombre: SAN PELAYO

1. LOCALIZACIÓN

Yacimiento

Accesos:

Saliendo del núcleo urbano de Ircio en dirección SO por la carretera que conduce a Haro, se han de recorrer unos 500 m. El yacimiento se encuentra inmediatamente tanto a la derecha como a la izquierda de la carretera.

Hoja M.T.N.:

Nombre: ZAMBRANA

Esc. 1/25.000

Número: 169- II

Coordenadas: 42° 39' 7" -- 2° 53' 39"

Altitud: 480 m.

Fotografía aérea:

Esc. 1/ 0

Pasada:

Fotograma:

Organismo:

Fecha:

2. ATRIBUCIÓN CULTURAL Y TIPOLOGÍA DEL YACIMIENTO

Atribución Cultural	Segura	Posible	Extensión
Calcolítico	<input type="checkbox"/>	<input checked="" type="checkbox"/>	0,04 Has

Tipología
Yacimiento sin diferenciar

3. DESCRIPCIÓN

Condiciones Geográficas
Vega del río

Indicios Visibles:
Otros

Entorno
Cultivos herbáceos

Extensión: 0,04 Has

Comparte superficie con otros términos municipales:

Descripción general

El yacimiento se localiza en la margen derecha del río Ebro, distando del mismo a unos 300 m y se ubica sobre un relieve de perfil muy tendido con buzamiento NE sirviendo de unión entre el monte y la vega. El yacimiento se identifica en superficie con cierta dificultad por tratarse de un pequeño espacio en el que se han hallado dispersos algunos restos materiales de época prehistórica. Los restos se encuentran inmediatamente a ambos lados de la carretera. A pesar de la escasez de los restos, el carácter preventivo del inventario arqueológico ha llevado a considerar este espacio con la categoría de yacimiento.

Geomorfología y Litología:

Ver descripción general.

4. ACTUACIONES

Tipo de Actuación	Fecha inicio	Fecha fin	Titular
Prospección	15/10/2001	27/03/2002	Palomino Lázaro, A.L. (ARATIKOS ARQUEOLOGOS, S.L.)

5. CONSERVACIÓN

09-219-UU70-U2

Sin daños evidentes

Situación urbanística:

Suelo No Urbano

Deterioros:

Fecha	Causa	Responsable
	Labores agrícolas	

Descripción del deterioro:

El yacimiento se encuentra parcialmente afectado por el laboreo agrícola.

6. MATERIALES ARQUEOLÓGICOS

El material documentado se corresponde con varios galbos de cerámica a mano de pastas oscuras con desgrasantes cuarcíticos de calibre medio y fino sometidas a cocción reductora, algunos con la superficie exterior engobada de color pardo-anaranjado. No destaca ninguno de ellos por su morfología u ornamentación.

Localización: No se recoge

Sigla:

7. DOCUMENTACIÓN GRÁFICA

Fotográfica:

Archivo de Negativos:

Planimétrica:

Escala: 1/0

Archivo:

8. SITUACIÓN LEGAL

Propiedad: Desconocida

Polygono	Año	Parcelas
17		

	Normativa	Figura	Fecha	Medio
Protección Urbanística:				
Incoacción Monumento:				
Declaración Monumento:				

9. ELABORACION FICHA

Arqueólogo: González Díez, Óscar

Fecha: 10/03/2002

10. BIBLIOGRAFIA

Cita

OBSERVACIONES:

El plano parcelario resulta ilegible; el vaciamiento se localiza entre las parcelas 157 y 129, sobre la 137.

ADAPTACIÓN DEL P.G.O.U. MIRANDA DE EBRO



IDENTIFICACIÓN

ALCARALINA
(Referencia 09-219-0011-01)

TIPO DE PROTECCIÓN

YACIMIENTOS ARQUEOLÓGICOS

NÚMERO

Y-10

LOCALIZACIÓN

MIRANDA DE EBRO

TIPO DE YACIMIENTO

YACIMIENTO SIN DIFERENCIAR

USO ACTUAL

MONTE Y TIERRA DE LABOR

CLASIFICACIÓN DEL SUELO

SUELO RÚSTICO PROTECCIÓN CULTURAL(SR-PC)
SUELO RÚSTICO ENTORNO URBANO (SR-EU)

NORMATIVA DE APLICACIÓN

La establecida en el Título IV del Libro Cuarto: Normas Generales de Protección, y en las Normas Particulares del Suelo Rústico del Libro Sexto de la Normativa del Plan General.

AREAS DE INTERÉS ARQUEOLÓGICO:

- AREA A (Zona con restos arqueológicos)
- AREA B (Zona de entorno arqueológico)

ACTUACIONES PERMITIDAS:

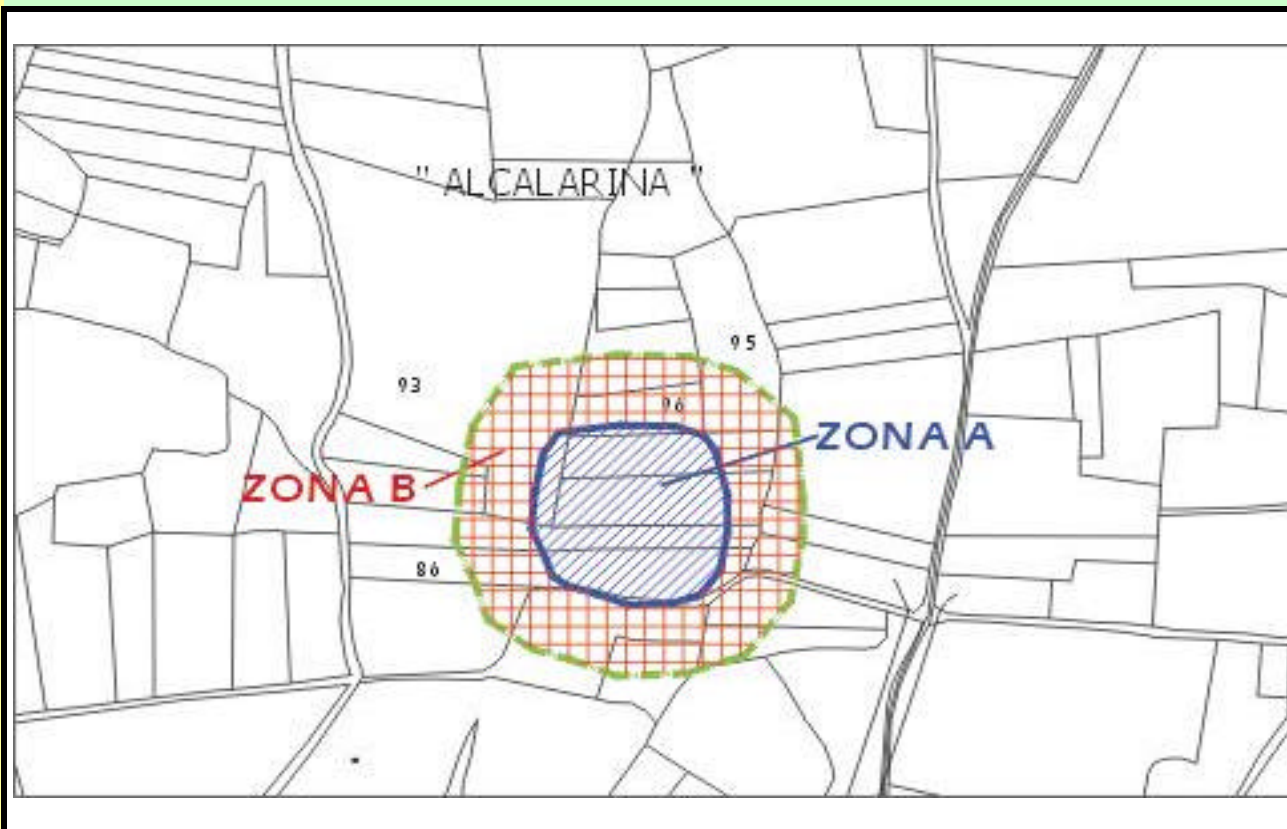
De aplicación el contenido del artículo 403 de la Normativa del Plan General.

DOCUMENTACIÓN PLANIMÉTRICA: M.T.N.



CATÁLOGO DE BIENES PROTEGIDOS

PLANO PARCELARIO. ESCALA 1/5000





Junta de
Castilla y León

UR-12-0011-V1

Provincia: BURGOS
Municipio: MIRANDA DE EBRO
Localidad: MIRANDA DE EBRO

Nombre: ALCALARINA

1. LOCALIZACIÓN

Yacimiento

Accesos:

Saliendo del núcleo urbano de Miranda de Ebro en dirección N hacia Villabazana por la carretera A-4341 recorrer 900 m. En este punto girar en dirección O por un camino y recorrer 1500 m. El yacimiento se localiza inmediatamente al N del camino.

Hoja M.T.N.: Nombre: MIRANDA DE EBRO Esc. 1/25.000 Número: 137-IV

Coordenadas: 42° 42' 1" - 2° 58' 38" Altitud: 510 m.

Fotografía aérea: Esc. 1/0 Pasada: Fotografía: Fecha:

2. ATRIBUCIÓN CULTURAL Y TIPOLOGÍA DEL YACIMIENTO

Atribución Cultural	Segura	Possible	Extensión
Bronce Final	<input type="checkbox"/>	<input checked="" type="checkbox"/>	1,00 Has

Tipología
Yacimiento sin diferenciar

3. DESCRIPCIÓN

Condiciones Geográficas
Cerro.Cima

Indicios Visibles
Manchones
Otros

Entorno
Cultivos herbáceos

Extensión: 1,00 Has

Comparte superficie con otros términos municipales:

Descripción general

El yacimiento se localiza en el interfluvio que conforman los ríos Ebro y Bayas, al N de la localidad de Miranda de Ebro. En un destacado cerro (cota 511) que presenta en sus extremos N y S dos pronunciados morros, mientras que la zona central al E y O enlaza con otros cerros. La plataforma superior es de perfil llano, con ligero buzamiento hacia el S y laderas tendidas en todos sus frentes. Los suelos son arenosos con abundantes cantos de caliza y cuarzo. El material arqueológico se localiza en la zona central del cerro al S de la cota superior. El yacimiento se manifiesta en superficie por la presencia de una relativa abundancia de cerámica elaborada a mano, localizada en un espacio reducido y asociado a un cambio de coloración del terreno, más ceniciento que el entorno.

Geomorfología y Litología:

Ver descripción general.

4. ACTUACIONES

Tipo de Actuación	Fecha inicio	Fecha fin	Titular
Prospección	15/10/2001	27/03/2002	Palomino Lázaro, A.L. (ARATIKOS ARQUEÓLOGOS, S.L.)

6. CONSERVACIÓN

M9-218-U11-U1

Dañado Situación urbanística:

Deterioros:

Fecha	Causa	Responsable
	Camino	

Descripción del deterioro:

Posiblemente se encuentre afectado por el camino de Santa Cruz, localizado al S del yacimiento.

6. MATERIALES ARQUEOLÓGICOS

Cerámica elaborada a mano, con pastas grises y desgrasantes cuarcíticos de grano fino. La cocción es reductora con posible postcocción oxidante, paredes medias y algunas gruesas. En el tratamiento superficial engobes de tonos blanquecinos, alisados y posiblemente bruñidos. Entre las formas, un borde recto con el labio plano y un fragmento de carrete. Entre las decoraciones, un mamalón.

Localización: Sigla:

7. DOCUMENTACIÓN GRÁFICA

Fotográfica:
 Archivo de Negativos:
 Planimétrica:
 Escala: 1/0 Archivo:

8. SITUACIÓN LEGAL

Propiedad:

Polígono	Año Parcelas
14	92 86-90, 93 y 94

	Normativa	Figura	Fecha	Medio
Protección Urbanística:	<input type="text"/>	<input type="text"/>	<input type="text"/>	<input type="text"/>
Incoacción Monumento:	<input type="text"/>	<input type="text"/>	<input type="text"/>	<input type="text"/>
Declaración Monumento:	<input type="text"/>	<input type="text"/>	<input type="text"/>	<input type="text"/>

9. ELABORACION FICHA

Arqueólogo: Fecha:

10. BIBLIOGRAFIA

Cita:

ADAPTACIÓN DEL P.G.O.U. MIRANDA DE EBRO



IDENTIFICACIÓN

EL BULLÓN
(Referencia 09-219-0011-02)

TIPO DE PROTECCIÓN

YACIMIENTOS ARQUEOLÓGICOS

NÚMERO

Y-11

LOCALIZACIÓN

AYUELAS

TIPO DE YACIMIENTO

YACIMIENTO SIN DIFERENCIAR

USO ACTUAL

MONTE Y TIERRA DE LABOR

CLASIFICACIÓN DEL SUELO

SUELO RÚSTICO PROTECCIÓN CULTURAL(SR-PC)
SUELO RÚSTICO ENTORNO URBANO (SR-EU)

NORMATIVA DE APLICACIÓN

La establecida en el Título IV del Libro Cuarto: Normas Generales de Protección, y en las Normas Particulares del Suelo Rústico del Libro Sexto de la Normativa del Plan General.

AREAS DE INTERÉS ARQUEOLÓGICO:

- AREA A (Zona con restos arqueológicos)
- AREA B (Zona de entorno arqueológico)

ACTUACIONES PERMITIDAS:

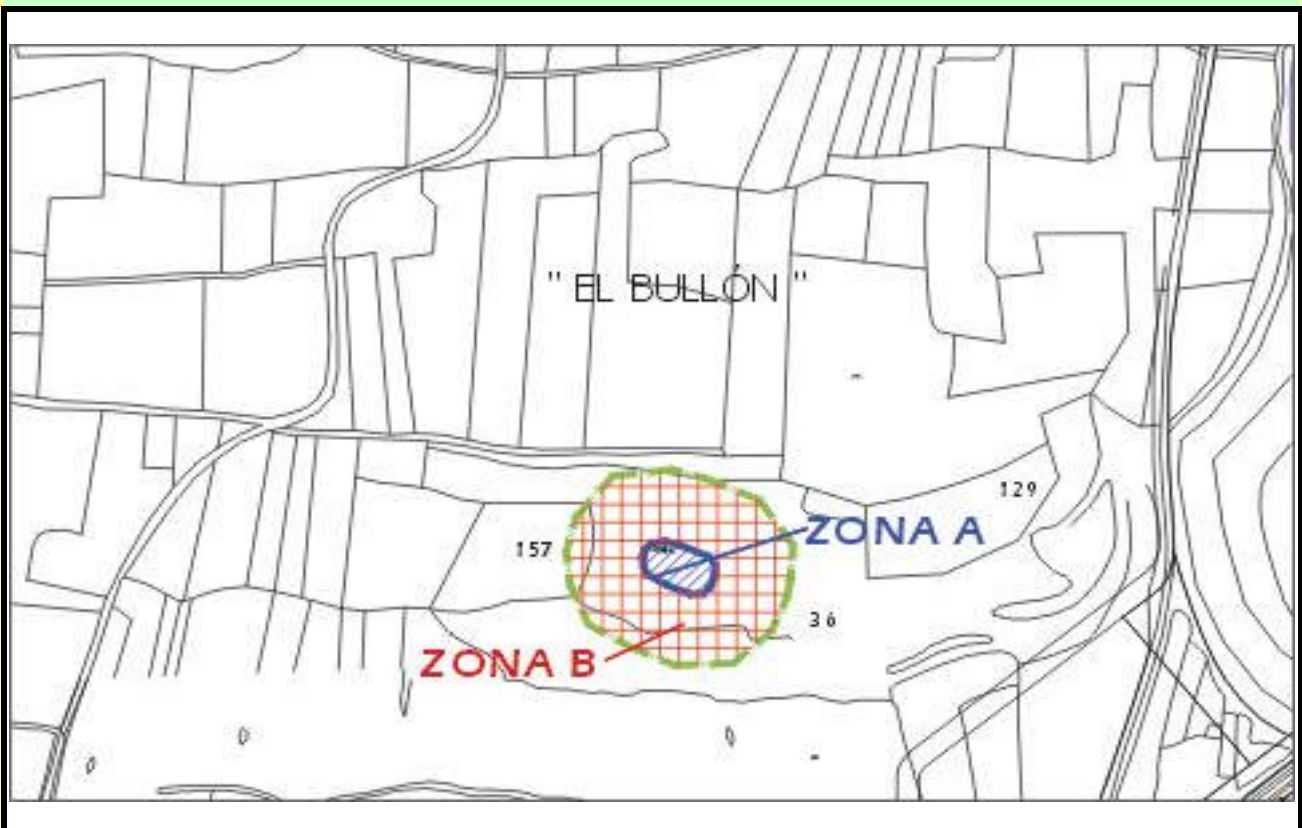
De aplicación el contenido del artículo 403 de la Normativa del Plan General.

DOCUMENTACIÓN PLANIMÉTRICA: M.T.N.



CATÁLOGO DE BIENES PROTEGIDOS

PLANO PARCELARIO. ESCALA 1/5000





Junta de
Castilla y León

Provincia: BURGOS
Municipio: MIRANDA DE EBRO
Localidad: MIRANDA DE EBRO

Nombre: BULLÓN, EL

1. LOCALIZACIÓN

Yacimiento

Accesos:

Saliendo del núcleo urbano de Miranda de Ebro en dirección N hacia Villabezana por la carretera A-4341 recorrer 900 m. En este punto girar en dirección O por un camino y recorrer 925 m. El yacimiento se localiza 300 m. al E del camino.

Hoja M.T.N.: Nombre: MIRANDA DE EBRO Esc. 1/25.000 Número: 137- IV

Coordenadas: 42° 41' 55" - 2° 56' 2" Altitud: 509 m.

Fotografía aérea: Esc. 1/ 0 Pasada: Organismo: Fotografía: Fecha:

2. ATRIBUCIÓN CULTURAL Y TIPOLOGÍA DEL YACIMIENTO

Atribución Cultural	Segura	Posible	Extensión
Calcolítico	<input type="checkbox"/>	<input checked="" type="checkbox"/>	0,50 Has

Tipología
Yacimiento sin diferenciar

3. DESCRIPCIÓN

Condiciones Geográficas
Cerro.Cima

Indicios Visibles
Manchones
Otros

Entorno
Cultivos herbáceos

Extensión: 0,50 Has

Comparte superficie con otros términos municipales:

Descripción general

El yacimiento se localiza en el interfluvio de los ríos Ebro y Bayas, al N de la localidad de Miranda de Ebro. En un destacado cerro (cota 509) orientado en dirección E-O, 125 m. al O del río Bayas. Presenta plataforma superior de perfil llano, laderas tendidas en todos sus frentes excepto al O donde enlaza con otro cerro y suelos arenosos. El material se localiza en una estrecha plataforma con ligero buzamiento hacia el S, ubicada en una cota ligeramente inferior respecto a la plataforma superior del cerro que se encuentra al N. El yacimiento se manifiesta en superficie por la presencia de cerámica elaborada a mano e industria lítica ambos asociados a dos cambios de coloración más oscuros que el entorno. En el manchón localizado en la parte central de la plataforma el material es escaso, mientras que en el manchón situado en el extremo S es relativamente abundante, estando todo ello muy fragmentado.

Geomorfología y Litología:

Ver descripción general.

4. ACTUACIONES

Tipo de Actuación	Fecha inicio	Fecha fin	Titular
Prospección	15/10/2001	27/03/2002	Palomino Lázaro, A.L. (ARATIKOS ARQUEÓLOGOS, S.L.)

Dañado Situación urbanística:

Deterioros:

Fecha	Causa	Responsable
	Abancalamiento/Desmonte	

Descripción del deterioro:

El cambio de coloración situado en el extremo S de la plataforma ha sido seccionado por un desmonte.

6. MATERIALES ARQUEOLÓGICOS

Se documentó cerámica elaborada a mano e industria lítica.
La cerámica presenta pastas grises y pardas, con abundantes desgrasantes cuarcíticos y en menor medida calizos de grano fino. La cocción es reductora con posible postcocción oxidante y paredes medias y algunas gruesas. En cuanto al tratamiento superficial algunas pueden tener engobe anaranjado. Morfológicamente, un fondo plano.
En cuanto a la lítica, nódulos con cortex, restos de talla, todo en sílex de baja calidad.

Localización:

Sigla:

7. DOCUMENTACIÓN GRÁFICA

Fotográfica:
Archivo de Negativos:
Planimétrica:
Escala: 1/0 Archivo:

8. SITUACIÓN LEGAL

Propiedad:

Polígono	Año	Parcelas
17	92	36? entre 157 y 129

	Normativa	Figura	Fecha	Medio
Protección Urbanística:	<input type="text"/>	<input type="text"/>	<input type="text"/>	<input type="text"/>
Incoacción Monumento:	<input type="text"/>	<input type="text"/>	<input type="text"/>	<input type="text"/>
Declaración Monumento:	<input type="text"/>	<input type="text"/>	<input type="text"/>	<input type="text"/>

9. ELABORACION FICHA

Arqueólogo: Fecha:

10. BIBLIOGRAFIA

Cita
<input type="text"/>

ADAPTACIÓN DEL P.G.O.U. MIRANDA DE EBRO



IDENTIFICACIÓN

SANTORCAZ
(Referencia 09-219-0011-03)

TIPO DE PROTECCIÓN

YACIMIENTOS ARQUEOLÓGICOS

NÚMERO

Y-12

LOCALIZACIÓN

MIRANDA DE EBRO

TIPO DE YACIMIENTO

YACIMIENTO SIN DIFERENCIAR

USO ACTUAL

MONTE Y TIERRA DE LABOR

CLASIFICACIÓN DEL SUELO

SUELO RÚSTICO PROTECCIÓN CULTURAL(SR-PC)
SUELO RÚSTICO COMÚN (SR-C)

NORMATIVA DE APLICACIÓN

La establecida en el Título IV del Libro Cuarto: Normas Generales de Protección, y en las Normas Particulares del Suelo Rústico del Libro Sexto de la Normativa del Plan General.

AREAS DE INTERÉS ARQUEOLÓGICO:

- AREA A (Zona con restos arqueológicos)
- AREA B (Zona de entorno arqueológico)

ACTUACIONES PERMITIDAS:

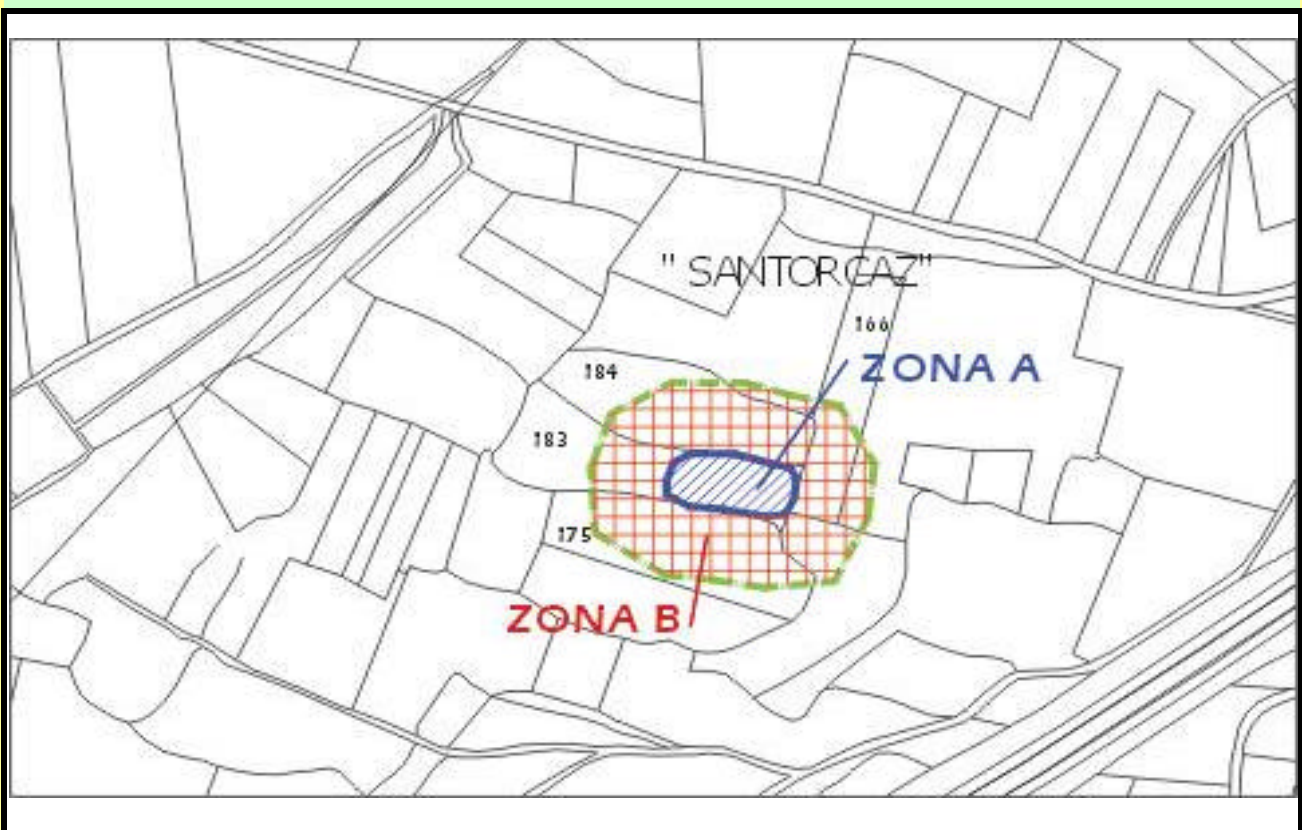
De aplicación el contenido del artículo 403 de la Normativa del Plan General.

DOCUMENTACIÓN PLANIMÉTRICA: M.T.N.



CATÁLOGO DE BIENES PROTEGIDOS

PLANO PARCELARIO. ESCALA 1/5000





Junta de
Castilla y León

Provincia: BURGOS

Municipio: MIRANDA DE EBRO

Localidad: MIRANDA DE EBRO

Nombre: SANTORCA,2

1. LOCALIZACIÓN

Yacimiento

Accesos:

Saliendo del núcleo urbano de Miranda de Ebro en dirección NO por la carretera que conduce a Suzana recorrer 1300 m. En este punto girar en dirección O por la carretera que conduce a Ayuelas y recorrer 2100 m. El yacimiento se localiza 150 m. al S de la carretera.

Hoja M.T.N.: Nombre: MIRANDA DE EBRO Esc. 1/25.000 Número: 137- IV

Coordenadas: 42° 41' 36" ** - 2° 59' 42" ** Altitud: 490 m.

Fotografía aérea: Esc. 1/ 0 Pasada: Organismo: Fotografía: Fecha:

2. ATRIBUCION CULTURAL Y TIPOLOGIA DEL YACIMIENTO

Atribución Cultural	Segura	Posible	Extensión
Calcolítico	<input type="checkbox"/>	<input checked="" type="checkbox"/>	0,10 Has.

Tipología
Yacimiento sin diferenciar

3. DESCRIPCIÓN

Condiciones Geográficas
Loma/colina Cima
Loma/colina Ladera

Indicios Visibles
Otros

Entorno
Cultivos herbáceos

Extensión: 0,10 Has Comparte superficie con otros términos municipales:

Descripción general

El yacimiento se localiza en el fondo de valle del Ebro. En una destacada loma (cota 491) delimitada por el arroyo del Río Arroyo y el arroyo Carrales al N y S respectivamente, subsidiarios del Ebro por la derecha. Se trata de loma orientada E-O, de perfil llano, con suaves vaguadas al N y S y suelos arenosos. El yacimiento se manifiesta en superficie por la presencia de escasa cerámica elaborada a mano, muy fragmentada y que se encuentra dispersa en una pequeña superficie de terreno. El material se localiza en la plataforma superior de la loma y en la ladera occidental.

Geomorfología y Litología:

Ver descripción general.

4. ACTUACIONES

Tipo de Actuación	Fecha inicio	Fecha fin	Titular
Prospección	15/10/2001	27/03/2002	Falormino Lázaro, A.L. (ARATIKOS ARQUEOLOGOS, S.L.)

5. CONSERVACION

Sin daños evidentes

Situación urbanística:

Suelo No Urbano

Deterioros:

Fecha	Causa	Responsable

Descripción del deterioro:

5. MATERIALES ARQUEOLÓGICOS

Cerámica elaborada a mano, pastas de tonos grisáceos y anaranjados, desgrasantes cuarcíticos finos-muy finos y en algún caso calizos. La cocción es reductora y posible postcocción oxidante con las paredes de grosor medio. Algún galbo puede presentar engobe anaranjado. No se identificaron formas ni decoraciones.

Localización: No se recoge.

Sigla:

7. DOCUMENTACIÓN GRÁFICA

Fotográfica:

Archivo de Negativos:

Planimétrica:

Escala: 1/0

Archivo:

8. SITUACIÓN LEGAL

Propiedad: Privada

Polígono	Año	Parcelas
6	92	183

	Normativa	Figura	Fecha	Medio
Protección Urbanística:				
Incoacción Monumento:				
Declaración Monumento:				

9. ELABORACION FICHA

Arqueólogo: Arbizu Sagredo, Miguel

Fecha: 13/03/2002

10. BIBLIOGRAFIA

Cita

ADAPTACIÓN DEL P.G.O.U. MIRANDA DE EBRO



IDENTIFICACIÓN

SANTA EULALIA
(Referencia 09-219-0016-01)

TIPO DE PROTECCIÓN

YACIMIENTOS ARQUEOLÓGICOS

NÚMERO

Y-13

LOCALIZACIÓN

SUZANA

TIPO DE YACIMIENTO

YACIMIENTO SIN DIFERENCIAR

USO ACTUAL

MONTE Y TIERRA DE LABOR

CLASIFICACIÓN DEL SUELO

SUELO RÚSTICO PROTECCIÓN CULTURAL(SR-PC)
SR- PROTECCIÓN AGROPECUARIA(SR-PA)

NORMATIVA DE APLICACIÓN

La establecida en el Título IV del Libro Cuarto: Normas Generales de Protección, y en las Normas Particulares del Suelo Rústico del Libro Sexto de la Normativa del Plan General.

AREAS DE INTERÉS ARQUEOLÓGICO:

- AREA A (Zona con restos arqueológicos)
- AREA B (Zona de entorno arqueológico)

ACTUACIONES PERMITIDAS:

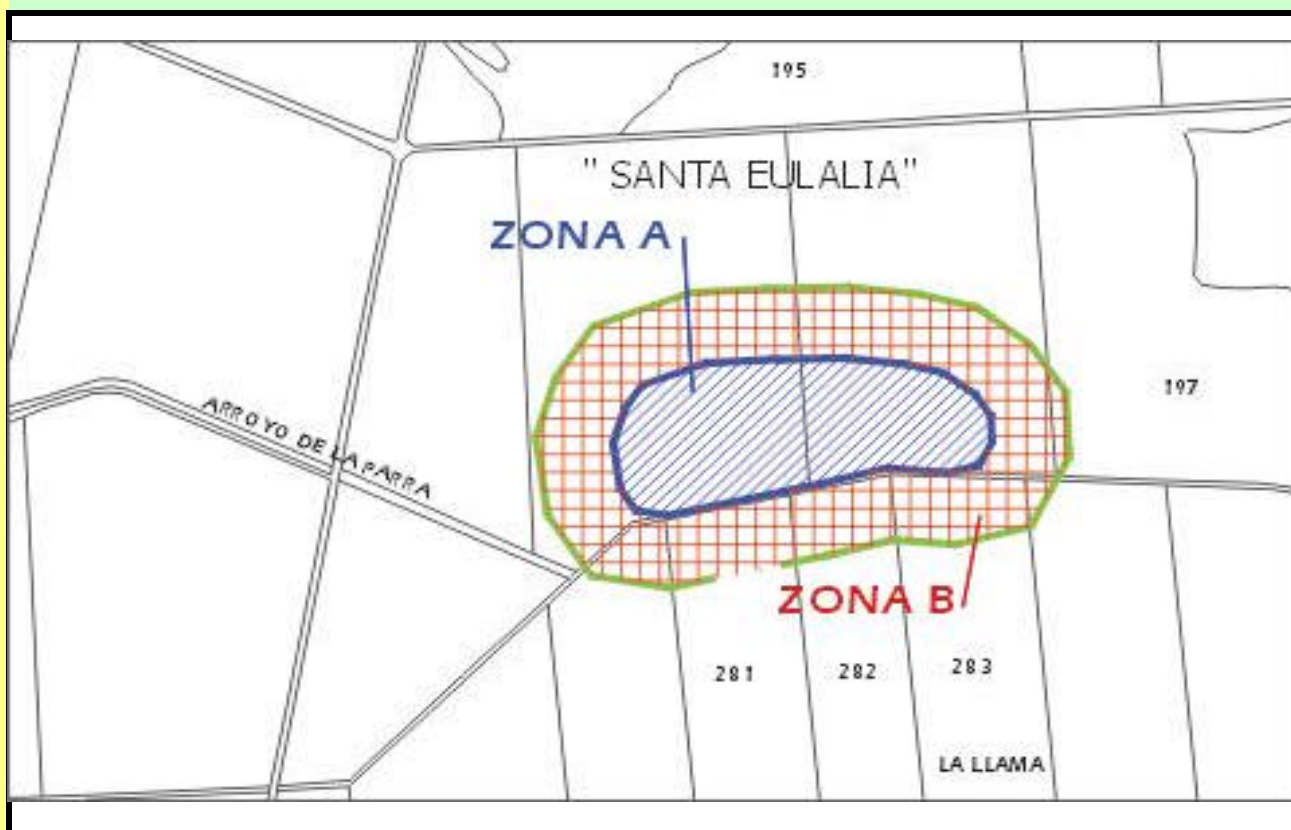
De aplicación el contenido del artículo 403 de la Normativa del Plan General.

DOCUMENTACIÓN PLANIMÉTRICA: M.T.N.



CATÁLOGO DE BIENES PROTEGIDOS

PLANO PARCELARIO. ESCALA 1/5000





Junta de
Castilla y León

09-219-0016-01

Provincia: BURGOS
Municipio: MIRANDA DE EBRO
Localidad: SUZANA

Nombre: SANTA EULALIA

1. LOCALIZACIÓN

Yacimiento

Accesos:

Saliendo de la localidad de Suzana por la carretera que al Norte conduce a Montañana, recorridos unos 400 metros deberá tomarse un camino hacia la izquierda conocido como Camino de Santa Eulalia. Tras recorrer unos 500 metros, el yacimiento se ubica en la parte baja de la vaguada, junto al Arroyo de la Liana.

Hoja M.T.N.: Nombre: Miranda de Ebro Esc. 1/ 50.000 Número: 137 -

Coordenadas: 42° 42' 45" - 2° 59' 47" Altitud: 480 m.

Fotografía aérea: Esc. 1/ 0 Pasada: Organismo: Fotografía: Fecha:

2. ATRIBUCIÓN CULTURAL Y TIPOLOGÍA DEL YACIMIENTO

Atribución Cultural	Segura	Possible	Extensión
Indeterminado	<input checked="" type="checkbox"/>	<input type="checkbox"/>	1,70 Has

Tipología
Yacimiento sin diferenciar

3. DESCRIPCIÓN

Condiciones Geográficas	Indicios Visuales	Enlaces
Vega del río Loma/colina, Pie	Manchones	Cultivos herbáceos

Extensión: 1,70 Has Comparte superficie con otros términos municipales:

Descripción general

El yacimiento se encuentra situado en la zona media-baja de la ladera, junto al Arroyo de la Liana, manifestándose en superficie por la presencia de industria lítica asociada a un cambio de coloración más intenso en el terreno. Los suelos son pardo-rojizos de matriz arenosa donde resultan muy abundantes las cuarcitas, encontrándose dedicados al cultivo de herbáceas. Este enclave se ubica en dos parcelas, no distinguiéndose zonas de concentración ni dispersión concretas, documentándose el material arqueológico de forma dispersa.

Geomorfología y Litología:

La comarca de Miranda de Ebro constituye una amplia llanada flanqueada por los Montes Obarenes y las estribaciones del Sistema Ibérico, caracterizada por tratarse de una depresión que se prolonga al Sur hasta comarca de La Bureba y al Norte a la Llanada de Treviño. Dichos relieves están constituidos por materiales sedimentarios marinos del Cretácico y Eoceno, donde los pliegues conforman una alineación que delimita al sur esta comarca. Los materiales predominantes en el fondo de valle lo constituyen aluviones y arrastres fluviales cuaternarios, donde abundan arcillas y cuarcitas, mientras que en los relieves aparecen margas y calizas, afectadas por acusados procesos de karsificación.

4. ACTUACIONES

Tipo de Actuación	Fecha inicio	Fecha fin	Titular
Prospección	29/09/2003	29/09/2003	Alonso Fernández, C. (CRONOS S.C.)

Dañado

Situación urbanística:

Deterioros:

Fecha	Causa	Responsable
	Labores agrícolas	

Descripción del deterioro:

5. MATERIALES ARQUEOLÓGICOS

El material arqueológico documentado resulta escaso e inexpressivo, representado por un lote de industria lítica principalmente sobre sílex blanco, representado por núcleos poliédricos y restos de talla, tal vez como consecuencia de una primera transformación en este espacio; el sílex a menudo presenta un avanzado estado de deslificación, documentándose también sílex exógeno. Dentro de la industria lítica sobre cuarcita, resulta más difícil su caracterización dada la extraordinaria abundancia de este elemento en el sedimento soporte; no obstante, se han documentado restos de talla y un canto con talla bifacial inconcluso. En ninguno de los casos de han documentado útiles terminados, destacando una lasca sobre sílex con retoque simple, marginal, discontinuo y directo.

La escasez e inexpressividad del material arqueológico documentado impiden caracterizar cronoculturalmente este enclave, tratándose de un yacimiento sin diferenciar de una amplia adscripción prehistórica indeterminada.

Localización:

Sigla:

7. DOCUMENTACIÓN GRÁFICA

Fotográfica:

Archivo de Negativos:

Planimétrica:

Escala:

Archivo:

8. SITUACIÓN LEGAL

Propiedad:

Polygono:

	Normativa	Figura	Fecha	Medio
Protección Urbanística:	<input type="text"/>	<input type="text"/>	<input type="text"/>	<input type="text"/>
Incoacción Monumento:	<input type="text"/>	<input type="text"/>	<input type="text"/>	<input type="text"/>
Declaración Monumento:	<input type="text"/>	<input type="text"/>	<input type="text"/>	<input type="text"/>

9. ELABORACION FICHA

Arqueólogo:

Fecha:

10. BIBLIOGRAFIA

Cita

ADAPTACIÓN DEL P.G.O.U. MIRANDA DE EBRO



IDENTIFICACIÓN

LA ROMANA
(Referencia 09-219-0012-01)

TIPO DE PROTECCIÓN

YACIMIENTOS ARQUEOLÓGICOS

NÚMERO

Y-14

LOCALIZACIÓN

MONTAÑANA

TIPO DE YACIMIENTO

YACIMIENTO SIN DIFERENCIAR

USO ACTUAL

MONTE Y TIERRA DE LABOR

CLASIFICACIÓN DEL SUELO

SUELO RÚSTICO PROTECCIÓN CULTURAL(SR-PC)
SR- PROTECCIÓN AGROPECUARIA(SR-PA)

NORMATIVA DE APLICACIÓN

La establecida en el Título IV del Libro Cuarto: Normas Generales de Protección, y en las Normas Particulares del Suelo Rústico del Libro Sexto de la Normativa del Plan General.

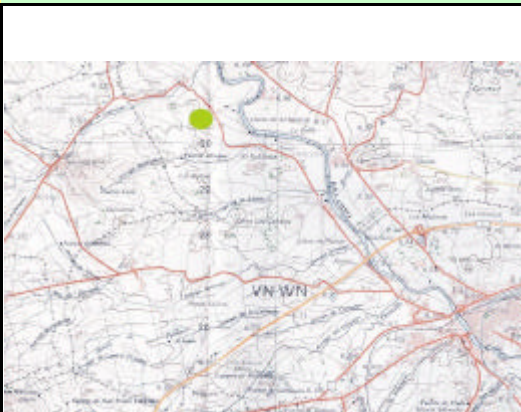
AREAS DE INTERÉS ARQUEOLÓGICO:

- AREA A (Zona con restos arqueológicos)
- AREA B (Zona de entorno arqueológico)

ACTUACIONES PERMITIDAS:

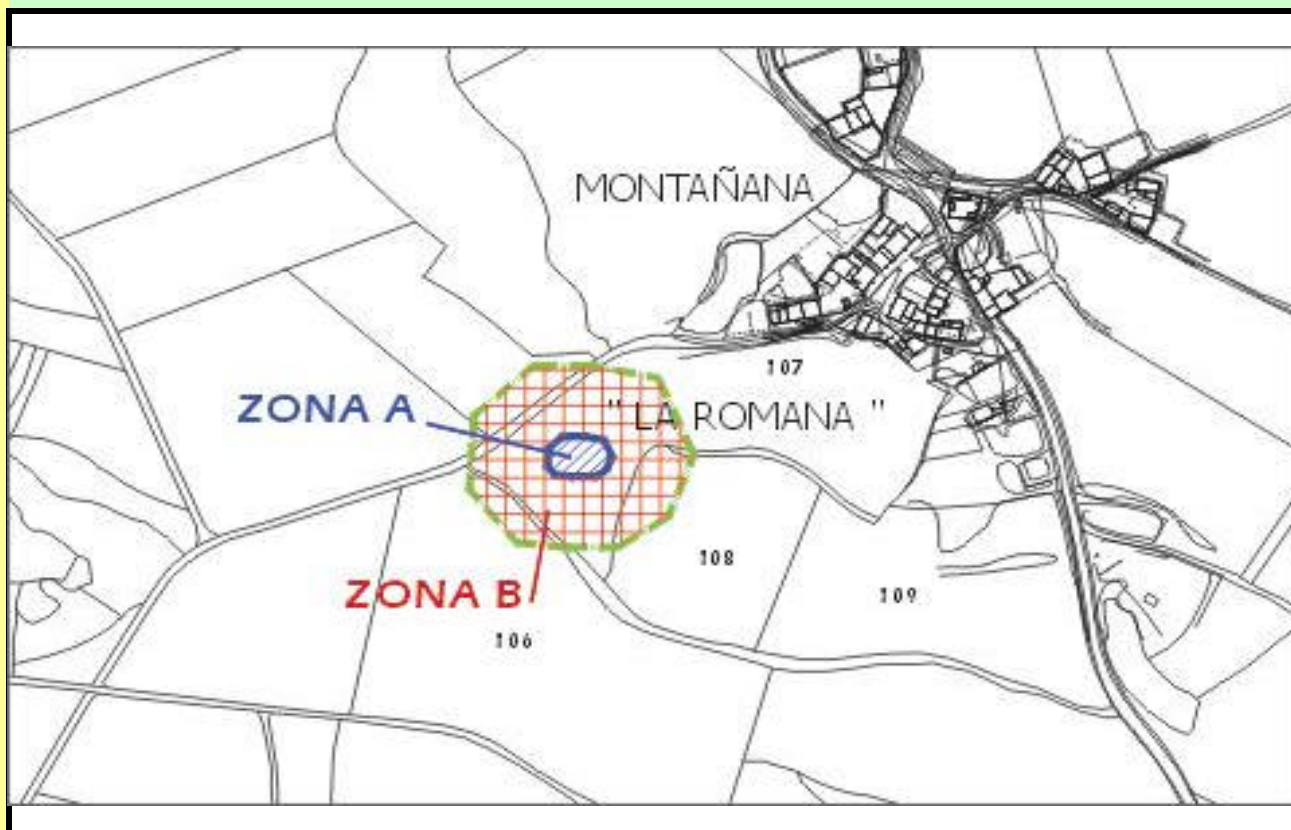
De aplicación el contenido del artículo 403 de la Normativa del Plan General.

DOCUMENTACIÓN PLANIMÉTRICA: M.T.N.



CATÁLOGO DE BIENES PROTEGIDOS

PLANO PARCELARIO. ESCALA 1/5000





Junta de
Castilla y León

Provincia: BURGOS
Municipio: MIRANDA DE EBRO
Localidad: MONTAÑANA

Nombre: ROMANA, LA

1. LOCALIZACIÓN

Yacimiento

Accesos:

Saliendo del núcleo urbano de Montañana por un camino que asciende en dirección SO, se han de recorrer unos 250 m. Llegados a este punto, el yacimiento se localiza inmediatamente a la izquierda (al SE) a unos 30 m.

Hoja M.T.N.: Nombre: SANTA GADEA DEL CID Esc. 1/25.000 Número: 137- III

Coordenadas: 42° 43' 34" - 3° 1' 11" Altitud: 510 m.

Fotografía aérea: Esc. 1/0 Pasada: Fotografía: Fecha:

2. ATRIBUCIÓN CULTURAL Y TIPOLOGÍA DEL YACIMIENTO

Atribución Cultural	Segura	Posible	Extensión
Calcolítico	<input type="checkbox"/>	<input checked="" type="checkbox"/>	0,01 Has

Tipología
Yacimiento sin diferenciar

3. DESCRIPCIÓN

Condiciones Geográficas
Loma/colina, Pie

Indicios Visibles
Otros

Entorno
Cultivos herbáceos

Extensión: 0,01 Has

Comparte superficie con otros términos municipales:

Descripción general

El yacimiento se localiza en la margen derecha del río Ebro, al SO de un destacado meandro, a unos 750 m al SO del cauce, sobre una pequeña plataforma de perfil llano que en sus extremos buza hacia el NE y SO y que se encuentra entre dos relieves residuales conocidos popularmente como Santa Eufemia (al SE) y el Castillo (al NO). El yacimiento se identifica por la presencia escasa y dispersa de material arqueológico adscribible a época prehistórica y localizado en un pequeño espacio en un rellano (20 m x 20 m).

Geomorfología y Litología:

Ver descripción general.

4. ACTUACIONES

Tipo de Actuación	Fecha inicio	Fecha fin	Titular
Prospección	15/10/2001	27/03/2002	Palomino Lázaro, A.L (ARATIKOS ARQUEOLOGOS, S.L.)

Sin daños evidentes

Situación urbanística:

Suelo No Urbano

Deterioros:

Fecha	Causa	Responsable

Descripción del deterioro:

El yacimiento se encuentra parcialmente afectado por el laboreo agrícola.

6. MATERIALES ARQUEOLÓGICOS

El material se corresponde con cerámica a mano e industria lítica. El escaso lote cerámico está representado por algunos galbos de pastas oscuras con desgrasantes calizos y cuarcíticos de calibre fino, sometidas a cocción reductora. Algún galbo presenta la superficie exterior rojiza, tratándose de un posible engobe. El material se encuentra muy fragmentado y erosionado. En cuanto a la industria lítica, se ha hallado alguna lasca de sílex.

Localización: No se recoge.

Sigla:

7. DOCUMENTACIÓN GRÁFICA

Fotográfica:

Archivo de Negativos:

Planimétrica:

Escala: 1/0

Archivo:

8. SITUACIÓN LEGAL

Propiedad: Privada

Polígono	Año	Parcelas
3		107

	Normativa	Figura	Fecha	Medio
Protección Urbanística:		Suelo no urbano		
Incoacción Monumento:				
Declaración Monumento:				

9. ELABORACION FICHA

Arqueólogo: González Díez, Óscar

Fecha : 06/03/2002

10. BIBLIOGRAFIA

Cita

ADAPTACIÓN DEL P.G.O.U. MIRANDA DE EBRO



IDENTIFICACIÓN

CARRALEO
(Referencia 09-219-0014-01)

TIPO DE PROTECCIÓN

YACIMIENTOS ARQUEOLÓGICOS

NÚMERO

Y-15

LOCALIZACIÓN

ORÓN

TIPO DE YACIMIENTO

LUGAR DE HABITACIÓN: POBLADO / CIUDAD

USO ACTUAL

MONTE Y TIERRA DE LABOR

CLASIFICACIÓN DEL SUELO

SUELO RÚSTICO PROTECCIÓN CULTURAL(SR-PC)
SR- PROTECCIÓN AGROPECUARIA(SR-PA)

NORMATIVA DE APLICACIÓN

La establecida en el Título IV del Libro Cuarto: Normas Generales de Protección, y en las Normas Particulares del Suelo Rústico del Libro Sexto de la Normativa del Plan General.

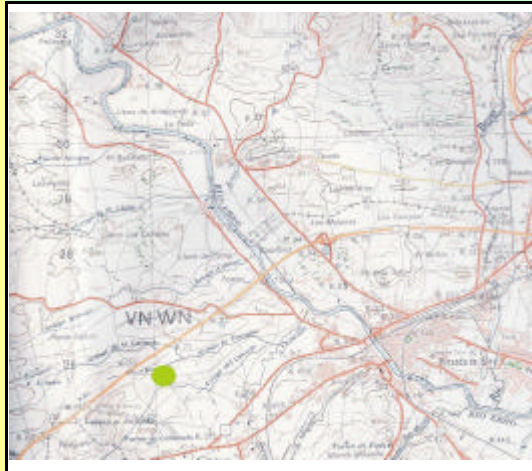
AREAS DE INTERÉS ARQUEOLÓGICO:

- AREA A (Zona con restos arqueológicos)
- AREA B (Zona de entorno arqueológico)

ACTUACIONES PERMITIDAS:

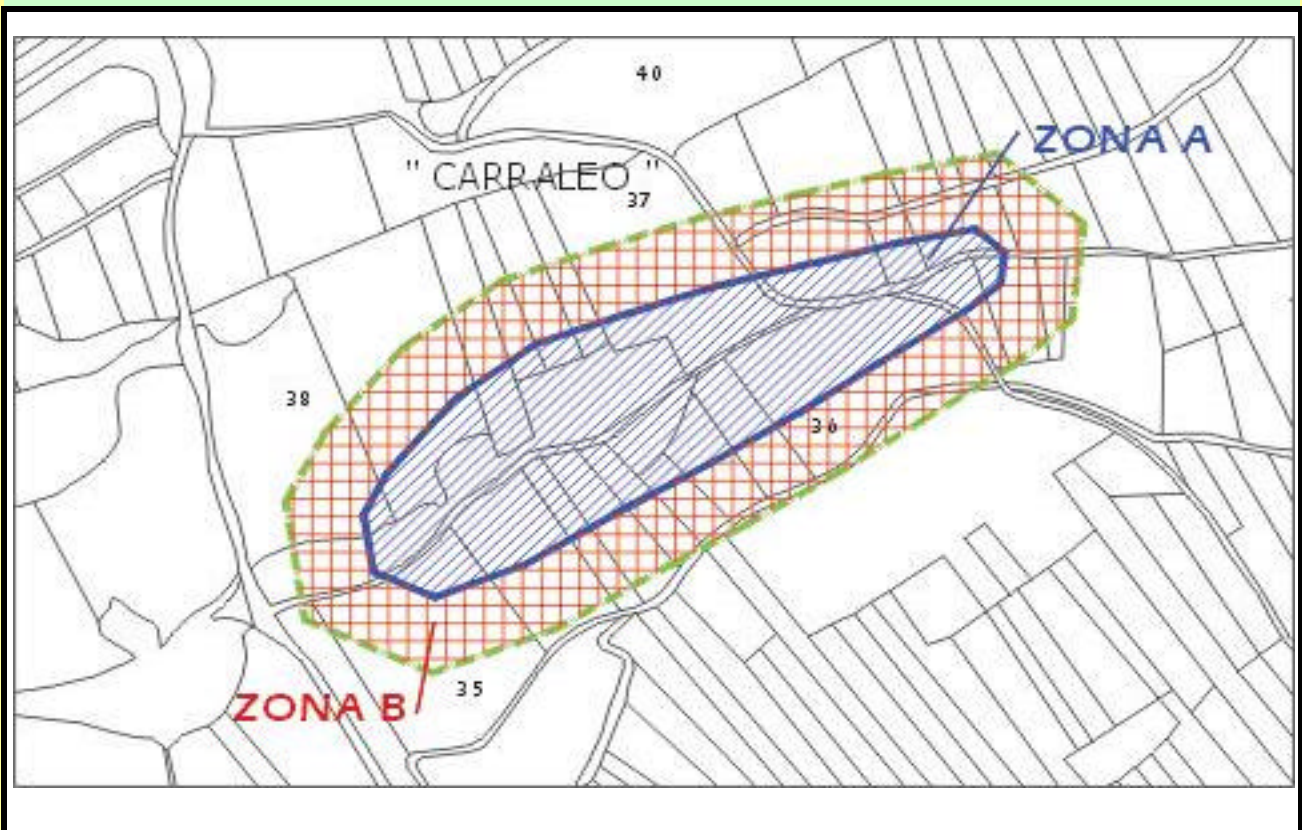
De aplicación el contenido del artículo 403 de la Normativa del Plan General.

DOCUMENTACIÓN PLANIMÉTRICA: M.T.N.



CATÁLOGO DE BIENES PROTEGIDOS

PLANO PARCELARIO. ESCALA 1/5000





Junta de
Castilla y León

Provincia: BURGOS
Municipio: MIRANDA DE EBRO
Localidad: ORON

Nombre: CARRALEO

Yacimiento

1. LOCALIZACIÓN

Accesos:

Saliendo del núcleo urbano de Orón en dirección O recorrer 550 m. hasta llegar a la N-I. Recorrer la N-I en dirección NE hacia Miranda de Ebro durante 150 m. y tomar el camino de Santo Domingo que sale al N de la carretera. Recorrer este camino durante 425 m. en este punto girar hacia el E por el camino de Altamira y apenas recorridos 30 m. girar en dirección N y recorrer 1075 m. El yacimiento se localiza al O del camino.

Hoja M.T.N.: Nombre: MIRANDA DE EBRO Esc. 1/25.000 Número: 137-IV

Coordenadas: 42° 40' 55" - 3° 0' 0" Altitud: 450 m.

Fotografía aérea: Esc. 1/0 Pasada: Organismo:

Fotograma: Fecha:

2. ATRIBUCIÓN CULTURAL Y TIPOLOGÍA DEL YACIMIENTO

Atribución Cultural	Segura	Posible	Extensión
Bajomedieval Cristiano	<input checked="" type="checkbox"/>	<input type="checkbox"/>	3,80 Has

Tipología
Lugar de habitación: Poblado/Ciudad

3. DESCRIPCIÓN

Condiciones Geográficas
Loma/colina.Cima
Llano

Indicios Visibles
Muros de mampostería
Otros

Entorno
Cultivos herbáceos
Erial

Extensión: 3,80 Has

Comparte superficie con otros términos municipales:

Descripción general

El yacimiento se localiza en el fondo de valle de la margen derecha del Río Ebro, al N de Peña Adrián (cota 703) en los Montes Obarenes. En un sector delimitado al N y S por el arroyo Carraleo y el arroyo del Concejo respectivamente, al N de la Laguna de Rivacoba. Concretamente en un relieve residual orientado E-O compuesto por dos lomas localizadas en los extremos y dividido por una vaguada en la zona central. El yacimiento se manifiesta por la presencia de una serie de construcciones localizadas sobre el relieve residual, así como por restos constructivos y cerámica a torno.

Geomorfología y Litología:

Ver descripción general.

4. ACTUACIONES

Tipo de Actuación	Fecha Inicio	Fecha fin	Titular
Prospección	15/10/2001	27/03/2002	Palomino Lázaro, A.L. (ARATIKOS ARQUEÓLOGOS, S.L.)

Dañado: Situación urbanística:

Deterioros:

Fecha	Causa	Responsable
	Otras causas	

Descripción del deterioro:

Las edificaciones se encuentran abandonadas y en avanzado estado de ruina.

6. MATERIALES ARQUEOLÓGICOS

Cerámica elaborada a torno, pastas anaranjadas bien decantadas, con desgrasantes calizos muy finos y cocción oxidante. Morfológicamente destacan asas de cinta y fondos planos.

Localización:

Sigla:

7. DOCUMENTACIÓN GRÁFICA

Fotográfica:

Archivo de Negativos:

Planimétrica:

Escala: 1/0

Archivo:

8. SITUACIÓN LEGAL

Propiedad:

Polígono	Año	Parcelas
11		35,36,43 y exc.

	Normativa	Figura	Fecha	Medio
Protección Urbanística:	<input type="text"/>	<input type="text"/>	<input type="text"/>	<input type="text"/>
Incoacción Monumento:	<input type="text"/>	<input type="text"/>	<input type="text"/>	<input type="text"/>
Declaración Monumento:	<input type="text"/>	<input type="text"/>	<input type="text"/>	<input type="text"/>

9. ELABORACION FICHA

Arqueólogo:

Fecha:

10. BIBLIOGRAFIA

Cita
ANDRIO, J. (1987): "El despoblado de Quintanilla". Estudios Mirandeses VII. Miranda de Ebro. p.32
CABRILLANA, N. (1971): "Los despoblados en Castilla la Vieja". Hispania. Revista Española de Historia, nº 119. CSIC. Madrid. p.544
CANTERA, F. (1975): Fuero de Miranda de Ebro. edición crítica, versión y estudio. Madrid. p.91
CANTERA, F. y ANDRIO, J. (1991): Historia medieval de Miranda de Ebro. Miranda de Ebro. p.206
MADOZ, P. (1964): Diccionario Geográfico-Estadístico-Histórico de España y sus Posesiones de Ultramar. Burgos. Edición facsimil de 1845-1850. Madrid. p.49
OSABA, B. (1966): "Poblados, Monasterios y Castillos desaparecidos en la Provincia de Burgos. Moenia Sacra." BIFG. XVII. Burgos. p.27

DESCRIPCIÓN GENERAL:

El yacimiento se localiza en el fondo de valle de la margen derecha del Río Ebro, al N de Peña Adrián (cota 703) en los Montes Obarenes. En un sector delimitado al N y S por el arroyo Carrales y el arroyo del Concejo respectivamente, al N de la Laguna de Rivacoba. Concretamente en un relieve residual orientado E-O compuesto por dos lomas localizadas en los extremos y dividido por una vaguada en la zona central. El yacimiento se manifiesta en superficie por la presencia de una serie de estructuras localizadas sobre el relieve residual. En el extremo occidental se ubica las ruinas de una edificación realizada en mampostería con sillares en esquinas y unas dimensiones de 18x15 m. Los muros presentan paramento interno y externo con un espesor de 0,5 m. y tejado a dos aguas. Junto a esta otra estructura de la que únicamente se conserva la cimentación. En el extremo oriental otra construcción de 18x9 m. de similares características y puerta adintelada al S. En la zona llana, al S y N del relieve aparecen restos constructivos, especialmente tejas curvas, así como bloques de caliza en los excluidos y cerámica elaborada a torno de forma escasa.

OBSERVACIONES:

Despoblado citado en 1340 y que en el S. XVI estaba reducido a una simple granja.

ADAPTACIÓN DEL P.G.O.U. MIRANDA DE EBRO



IDENTIFICACIÓN

CORRALES DE RIVACOBA
(Referencia 09-219-0014-02)

TIPO DE PROTECCIÓN

YACIMIENTOS ARQUEOLÓGICOS

NÚMERO

Y-16

LOCALIZACIÓN

ORÓN

TIPO DE YACIMIENTO

YACIMIENTO SIN DIFERENCIAR

USO ACTUAL

MONTE Y TIERRA DE LABOR

CLASIFICACIÓN DEL SUELO

SUELO RÚSTICO PROTECCIÓN CULTURAL(SR-PC)
SUELO RÚSTICO COMÚN (SR-C)

NORMATIVA DE APLICACIÓN

La establecida en el Título IV del Libro Cuarto: Normas Generales de Protección, y en las Normas Particulares del Suelo Rústico del Libro Sexto de la Normativa del Plan General.

AREAS DE INTERÉS ARQUEOLÓGICO:

- AREA A (Zona con restos arqueológicos)
- AREA B (Zona de entorno arqueológico)

ACTUACIONES PERMITIDAS:

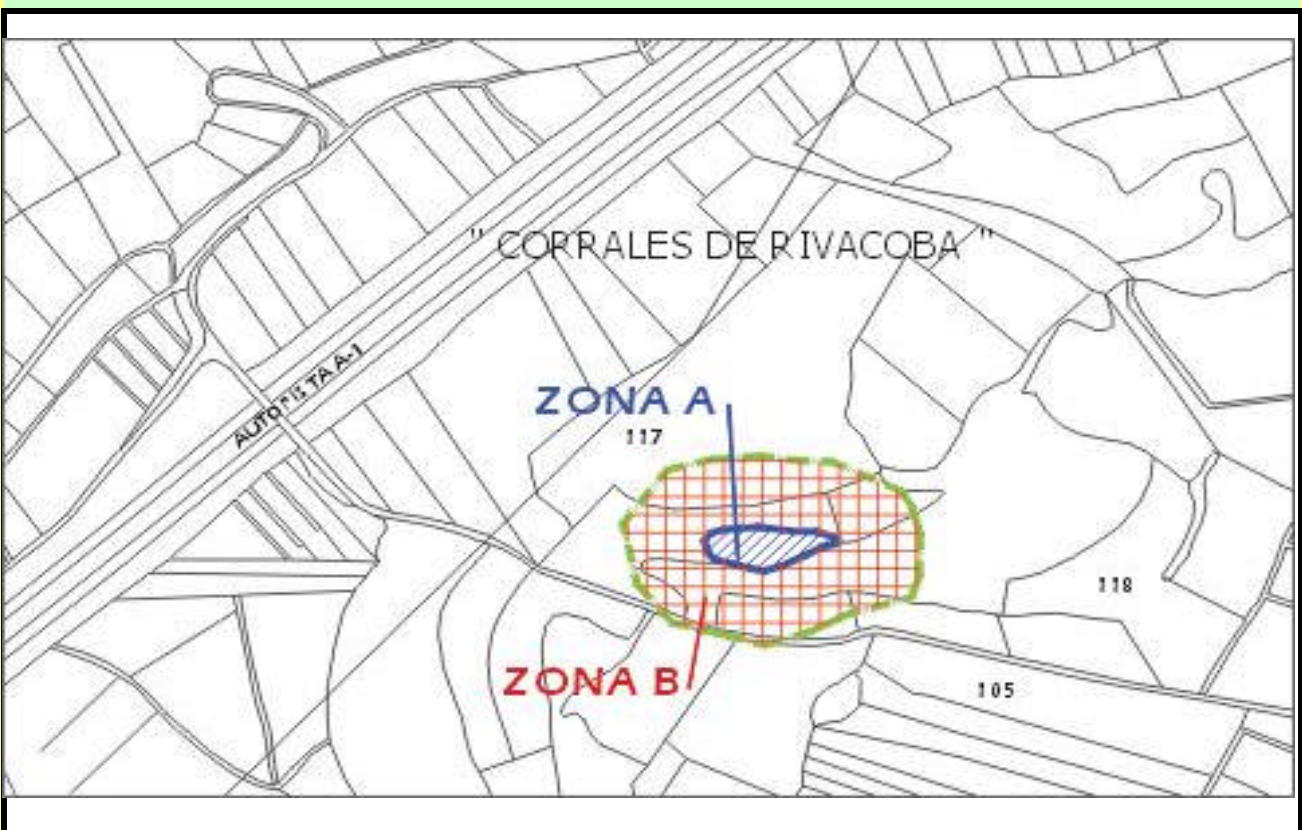
De aplicación el contenido del artículo 403 de la Normativa del Plan General.

DOCUMENTACIÓN PLANIMÉTRICA: M.T.N.



CATÁLOGO DE BIENES PROTEGIDOS

PLANO PARCELARIO. ESCALA 1/5000





Junta de
Castilla y León

Provincia: BURGOS
Municipio: MIRANDA DE EBRO
Localidad: ORON

Nombre: CORRALES DE RIVACOBA

1. LOCALIZACIÓN

Yacimiento

Accesos:

Saliendo del núcleo urbano de Orón en dirección O recorrer 550 m. hasta llegar a la N-I. Recorrer la N-I en dirección NE hacia Miranda de Ebro durante 150 m. y tomar el camino de Santo Domingo que sale al N de la carretera, recorrer este camino durante 1100 m. hasta llegar a una bifurcación. En este punto tomar el camino del Chopo y recorrerlo durante 1125 m. El yacimiento se localiza al N del camino sobre un cerro.

Hoja M.T.N.: Nombre: MIRANDA DE EBRO Esc. 1/25.000 Número: 137- IV

Coordenadas: 42° 40' 42" - 3° 0' 35" Altitud: 512 m.

Fotografía aérea: Esc. 1/0 Pasada: Fotografía: Fecha:

2. ATRIBUCIÓN CULTURAL Y TIPOLOGÍA DEL YACIMIENTO

Atribución Cultural	Segura	Posible	Extensión	Has
Neolítico	<input type="checkbox"/>	<input checked="" type="checkbox"/>	0,20	Has
Calcolítico	<input type="checkbox"/>	<input checked="" type="checkbox"/>	0,20	Has

Tipología
Yacimiento sin diferenciar

3. DESCRIPCIÓN

Condiciones Geográficas
Cerro, Cima

Indicios Visibles
Manchones
Otros

Entorno
Cultivos herbáceos
Erial

Extensión: 0,20 Has Comparte superficie con otros términos municipales:

Descripción general

El yacimiento se localiza en el fondo del valle, en la margen derecha del Río Ebro, al N de Peña Adrián en los Montes Obarenes. En un sector delimitado por el arroyo el Barco y el arroyo la Laguna al O y E respectivamente. Concretamente en la plataforma superior de un relieve residual de perfil llano y ligero buzamiento hacia el O. El yacimiento se manifiesta en superficie por la presencia en la zona central del citado relieve y asociado a un cambio de coloración más oscuro que el entorno, de cerámica a mano e industria lítica ambos muy escasos y dispersos en un espacio reducido.

Geomorfología y Litología:

Ver descripción general.

4. ACTUACIONES

Tipo de Actuación	Fecha inicio	Fecha fin	Titular
Prospección	15/10/2001	27/03/2002	Palomino Lázaro, A.L. (ARATIKOS ARQUEÓLOGOS, S.L.)

Sin daños evidentes

Situación urbanística:

Suelo No Urbano

Deterioros:

Fecha	Causa	Responsable

Descripción del deterioro:

6. MATERIALES ARQUEOLÓGICOS

Se localizó cerámica a mano e industria lítica.
La cerámica elaborada a mano presenta pastas negruzcas y pardo-anaranjadas, con desgrasantes cuarcíticos y calizos de grano fino. Las paredes son gruesas y medias y la cocción es reductora con posible postcocción oxidante. Algunos galbos presentan engobe anaranjado al exterior.
Hazueta pulimentada de sección ovalada, con los laterales rectos y filo recto simétrico. Dimensiones: 43mm. longitud x 16mm. ancho x 8mm. espesor.

Localización: No se recoge.

Sigla:

7. DOCUMENTACIÓN GRÁFICA

Fotográfica:

Archivo de Negativos:

Planimétrica:

Escala: 1/0

Archivo:

8. SITUACIÓN LEGAL

Propiedad: Privada

Polígono	Año	Parcelas
12		117 y exc.

	Normativa	Figura	Fecha	Medio
Protección Urbanística:				
Incoacción Monumento:				
Declaración Monumento:				

9. ELABORACION FICHA

Arqueólogo: Arbizu Sagredo, Miguel

Fecha: 11/03/2002

10. BIBLIOGRAFIA

Cita

OBSERVACIONES:

Dentro del área prospectada existen eriales y zonas en las que se está repoblando, donde la visibilidad es muy baja y por donde no se descarta que se extienda el yacimiento.

ADAPTACIÓN DEL P.G.O.U. MIRANDA DE EBRO



IDENTIFICACIÓN

LA QUINTANILLA
(Referencia 09-219-0014-03)

TIPO DE PROTECCIÓN

YACIMIENTOS ARQUEOLÓGICOS

NÚMERO

Y-17

LOCALIZACIÓN

ORÓN

TIPO DE YACIMIENTO

YACIMIENTO SIN DIFERENCIAR

USO ACTUAL

MONTE Y TIERRA DE LABOR

CLASIFICACIÓN DEL SUELO

SUELO RÚSTICO PROTECCIÓN CULTURAL(SR-PC)
SR- PROTECCIÓN AGROPECUARIA(SR-PA)

NORMATIVA DE APLICACIÓN

La establecida en el Título IV del Libro Cuarto: Normas Generales de Protección, y en las Normas Particulares del Suelo Rústico del Libro Sexto de la Normativa del Plan General.

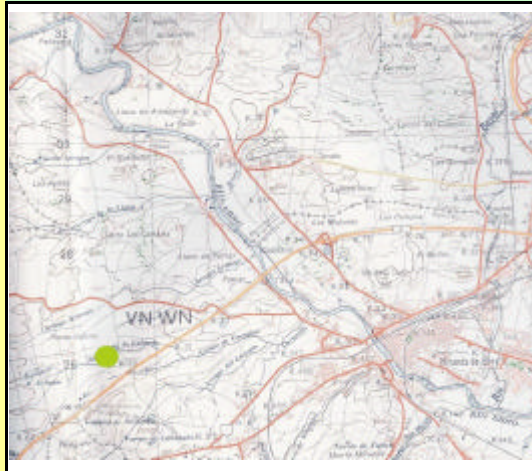
AREAS DE INTERÉS ARQUEOLÓGICO:

- AREA A (Zona con restos arqueológicos)
- AREA B (Zona de entorno arqueológico)

ACTUACIONES PERMITIDAS:

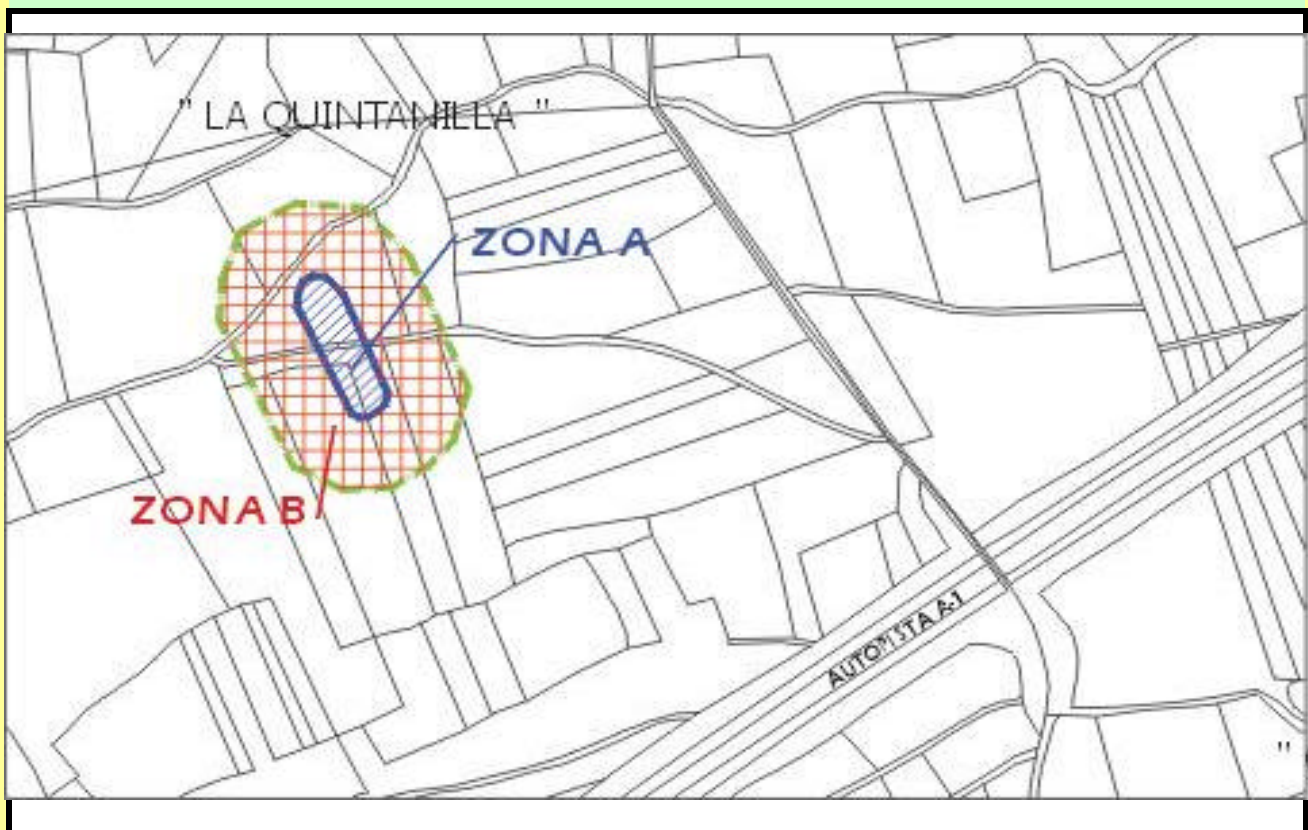
De aplicación el contenido del artículo 403 de la Normativa del Plan General.

DOCUMENTACIÓN PLANIMÉTRICA: M.T.N.



CATÁLOGO DE BIENES PROTEGIDOS

PLANO PARCELARIO. ESCALA 1/5000





Junta de
Castilla y León

Provincia: BURGOS
Municipio: MIRANDA DE EBRO
Localidad: ORON

Nombre: QUINTANILLA, LA

1. LOCALIZACIÓN

Yacimiento

Accesos:

Saliendo del núcleo urbano de Orón en dirección O recorrer 550 m. hasta llegar a la N-I. Recorrer la N-I en dirección NE hacia Miranda de Ebro durante 150 m. y tomar el camino de Santo Domingo que sale al N de la carretera, recorrer este camino durante 2750 m. El yacimiento se localiza 175 m. al O del camino.

Hoja M.T.N.: Nombre: MIRANDA DE EBRO Esc. 1/25.000 Número: 137- IV

Coordenadas: 42° 41' 11" - 3° 0' 30" Altitud: 480 m.

Fotografía aérea: Esc. 1/0 Pasada: Fotograma: Fecha:

2. ATRIBUCION CULTURAL Y TIPOLOGIA DEL YACIMIENTO

Atribución Cultural	Segura	Possible	Extensión
Bronce Antiguo	<input type="checkbox"/>	<input checked="" type="checkbox"/>	0,25 Has.

Tipología
Yacimiento sin diferenciar

3. DESCRIPCIÓN

Condiciones Geográficas
Llano

Indicios Visibles
Otros

Entorno
Cultivos herbáceos

Extensión: 0,25 Has

Comparte superficie con otros términos municipales:

Descripción general

El yacimiento se localiza en el fondo de valle de la margen derecha del Río Ebro, al N de Peña Adrián (cota 703) en los Montes Obarenes. En un sector delimitado por el arroyo de la Calzada y el arroyo de Carraleo al N y S respectivamente. Se trata de una zona amplia y de perfil llano, con ligero buzamiento hacia el N. Los suelos son arcillo-arenosos con abundantes clastos calizos. El yacimiento se manifiesta en superficie por la presencia de cerámica realizada a mano, industria lítica y escorias de metal, siendo todo el material muy escaso y localizado en un reducido espacio de terreno.

Geomorfología y Litología:

Ver descripción general.

4. ACTUACIONES

Tipo de Actuación	Fecha inicio	Fecha fin	Titular
Prospección	15/10/2001	27/03/2002	Palomino Lázaro, A.L. (ARATIKOS ARQUEÓLOGOS, S.L.)

Sin daños evidentes

Situación urbanística:

Suelo No Urbano

Deterioros:

Fecha	Causa	Responsable

Descripción del deterioro:

6. MATERIALES ARQUEOLÓGICOS

Se documentó cerámica elaborada a mano, industria lítica y escorias de metal.
El material cerámico presenta pastas grises y pardas, con abundantes desgrasantes calizos de grano fino. Las paredes son medias, siendo las cocciones reductoras e irregulares. Como tratamiento superficial se detectan algunos engobes rojizos al exterior. Morfológicamente: asas de orejeta.
La lítica es muy escasa, localizándose restos de talla y nódulos agotados.
Por último, una escoria de metal, posiblemente bronce.

Localización: No se recoge.

Sigla:

7. DOCUMENTACIÓN GRÁFICA

Fotográfica:

Archivo de Negativos:

Planimétrica:

Escala: 1/0

Archivo:

8. SITUACIÓN LEGAL

Propiedad: Privada

Polígono	Año	Parcelas
11		95

	Normativa	Figura	Fecha	Medio
Protección Urbanística:				
Incoacción Monumento:				
Declaración Monumento:				

9. ELABORACION FICHA

Arqueólogo: Arbizu Sagredo, Miguel

Fecha: 11/03/2002

10. BIBLIOGRAFIA

Cita

OBSERVACIONES:

No se descarta que el yacimiento sea más extenso, ya que la visibilidad de las parcelas circundantes muy baja debido al cereal y a la abundancia de clastos calizos. El yacimiento se localiza en un emplazamiento con un amplio dominio visual en todas las direcciones.

ADAPTACIÓN DEL P.G.O.U. MIRANDA DE EBRO



IDENTIFICACIÓN

RIVACOBA
(Referencia 09-219-0014-04)

TIPO DE PROTECCIÓN

YACIMIENTOS ARQUEOLÓGICOS

NÚMERO

Y-18

LOCALIZACIÓN

ORÓN

TIPO DE YACIMIENTO

YACIMIENTO SIN DIFERENCIAR

USO ACTUAL

MONTE Y TIERRA DE LABOR

CLASIFICACIÓN DEL SUELO

SUELO RÚSTICO PROTECCIÓN CULTURAL(SR-PC)
SR-C / SR-P / SR-PA

NORMATIVA DE APLICACIÓN

La establecida en el Título IV del Libro Cuarto: Normas Generales de Protección, y en las Normas Particulares del Suelo Rústico del Libro Sexto de la Normativa del Plan General.

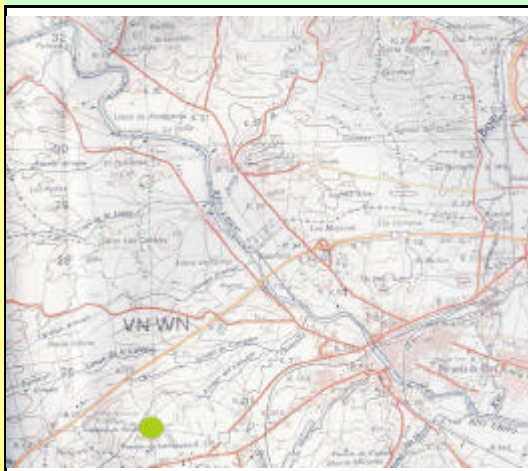
AREAS DE INTERÉS ARQUEOLÓGICO:

- AREA A (Zona con restos arqueológicos)
- AREA B (Zona de entorno arqueológico)

ACTUACIONES PERMITIDAS:

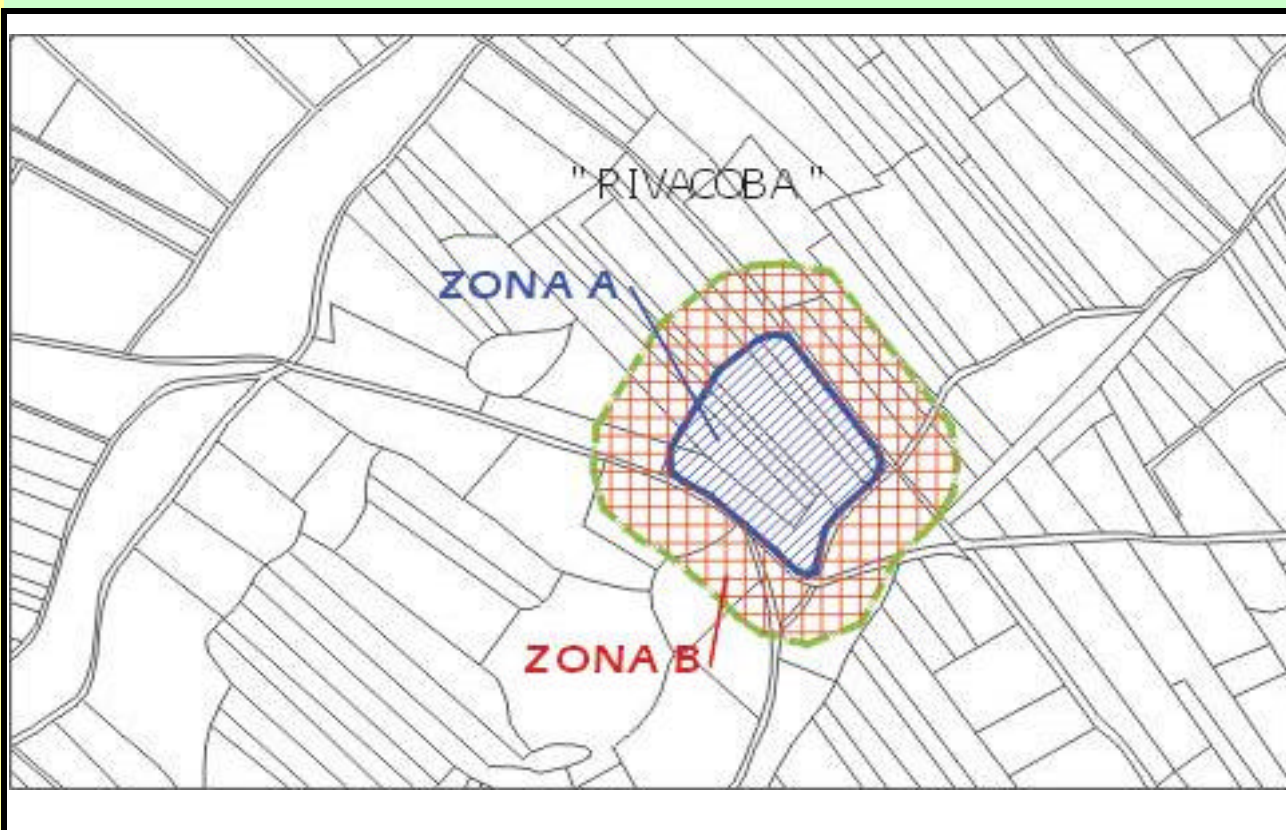
De aplicación el contenido del artículo 403 de la Normativa del Plan General.

DOCUMENTACIÓN PLANIMÉTRICA: M.T.N.



CATÁLOGO DE BIENES PROTEGIDOS

PLANO PARCELARIO. ESCALA 1/5000





Junta de
Castilla y León

Provincia: BURGOS
Municipio: MIRANDA DE EBRO
Localidad: ORON

Nombre: RIVACOBIA

1. LOCALIZACIÓN

Yacimiento

Accesos:

Saliendo del núcleo urbano de Orón en dirección O recorrer 550 m. hasta llegar a la N-I. Recorrer la N-I en dirección NE hacia Miranda de Ebro durante 150 m. y tomar el camino de Santo Domingo que sale al N de la carretera, recorrer este camino durante 950 m hasta llegar a una bifurcación. En este punto seguir por el camino del Chopo que sale al S durante 150 m. El yacimiento se ubica inmediatamente al N del camino.

Hoja M.T.N.: Nombre: MIRANDA DE EBRO Esc. 1/25.000 Número: 137- IV

Coordenadas: 42° 40' 34" - 2° 59' 59" Altitud: 480 m.

Fotografía aérea: Esc. 1/ 0 Pasada: Fotografía: Organismo: Fecha:

2. ATRIBUCIÓN CULTURAL Y TIPOLOGÍA DEL YACIMIENTO

Atribución Cultural	Segura	Posible	Extensión
Calcolítico	<input type="checkbox"/>	<input checked="" type="checkbox"/>	0,55 Has

Tipología
Yacimiento sin diferenciar

3. DESCRIPCIÓN

Condiciones Geográficas
Loma/colina. Pie
Llano

Indicios Visibles
Otros

Entorno
Cultivos herbáceos

Extensión: 0,55 Has Comparte superficie con otros términos municipales:

Descripción general

El yacimiento se localiza en el fondo de valle, en la margen derecha del Río Ebro, al N de Peña Adrián (cota 703) en los Montes Obarenes. En un sector delimitado por el arroyo de Bugedo y el arroyo de las Quintanas al N y S respectivamente, próximo a la Laguna de Rivacoba. El material arqueológico se encuentra al N de una destacada loma, sobre una plataforma de perfil ondulado, ligero buzamiento hacia el E y suelos arcillo-arenosos. El yacimiento se manifiesta en superficie por la presencia de cerámica elaborada a mano e industria lítica, ambas escasas y localizadas en un reducido espacio de terreno.

Geomorfología y Litología:

Ver descripción general.

4. ACTUACIONES

Tipo de Actuación	Fecha inicio	Fecha fin	Titular
Prospección	15/10/2001	27/03/2002	Palomino Lázaro, A.L. (ARATIKOS ARQUEÓLOGOS, S.L.)

5. CONSERVACION

Sin daños evidentes

Situación urbanística:

Suelo No Urbano

Deterioros:

Fecha	Causa	Responsable

Descripción del deterioro:

--

6. MATERIALES ARQUEOLÓGICOS

Se documentó cerámica elaborada a mano e industria lítica.

El material cerámico a mano presenta pastas negras, con escasos desgrasantes vegetales y abundantes desgrasantes minerales (cuarcíticos y calizos de grano fino). Las paredes son de grosor medio y la cocción es reductora. En cuanto al tratamiento superficial se identifican engobes anaranjados al exterior.

Únicamente se localizó un fragmento medial de lámina de sección trapezoidal realizado en sílex y fracturado en ambos lados.

Localización: No se recoge.

Sigla:

7. DOCUMENTACIÓN GRÁFICA

Fotográfica:

Archivo de Negativos:

Planimétrica:

Escala: 1/0

Archivo:

8. SITUACIÓN LEGAL

Propiedad: Privada

Polígono	Año	Parcelas
14		194

	Normativa	Figura	Fecha	Medio
Protección Urbanística:				
Incoacción Monumento:				
Declaración Monumento:				

9. ELABORACION FICHA

Arqueólogo: Arbizu Sagredo, Miguel

Fecha: 11/03/2002

10. BIBLIOGRAFIA

Cita

ADAPTACIÓN DEL P.G.O.U. MIRANDA DE EBRO



IDENTIFICACIÓN

LA SERNA
(Referencia 09-219-0014-05)

TIPO DE PROTECCIÓN

YACIMIENTOS ARQUEOLÓGICOS

NÚMERO

Y-19

LOCALIZACIÓN

ORÓN

TIPO DE YACIMIENTO

ASENTAMIENTO RURAL / VILLAE

USO ACTUAL

MONTE Y TIERRA DE LABOR

CLASIFICACIÓN DEL SUELO

SUELO RÚSTICO PROTECCIÓN CULTURAL(SR-PC)
SR- PROTECCIÓN AGROPECUARIA(SR-PA)

NORMATIVA DE APLICACIÓN

La establecida en el Título IV del Libro Cuarto: Normas Generales de Protección, y en las Normas Particulares del Suelo Rústico del Libro Sexto de la Normativa del Plan General.

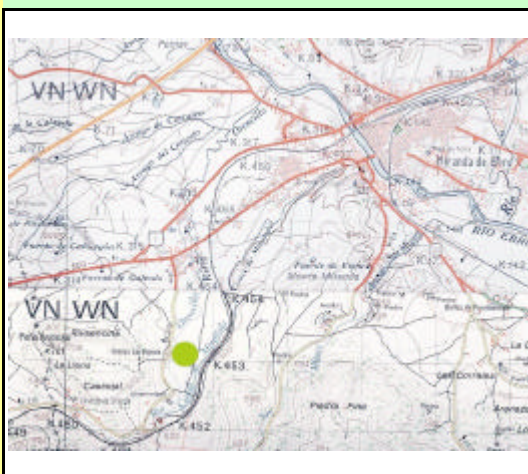
AREAS DE INTERÉS ARQUEOLÓGICO:

- AREA A (Zona con restos arqueológicos)
- AREA B (Zona de entorno arqueológico)

ACTUACIONES PERMITIDAS:

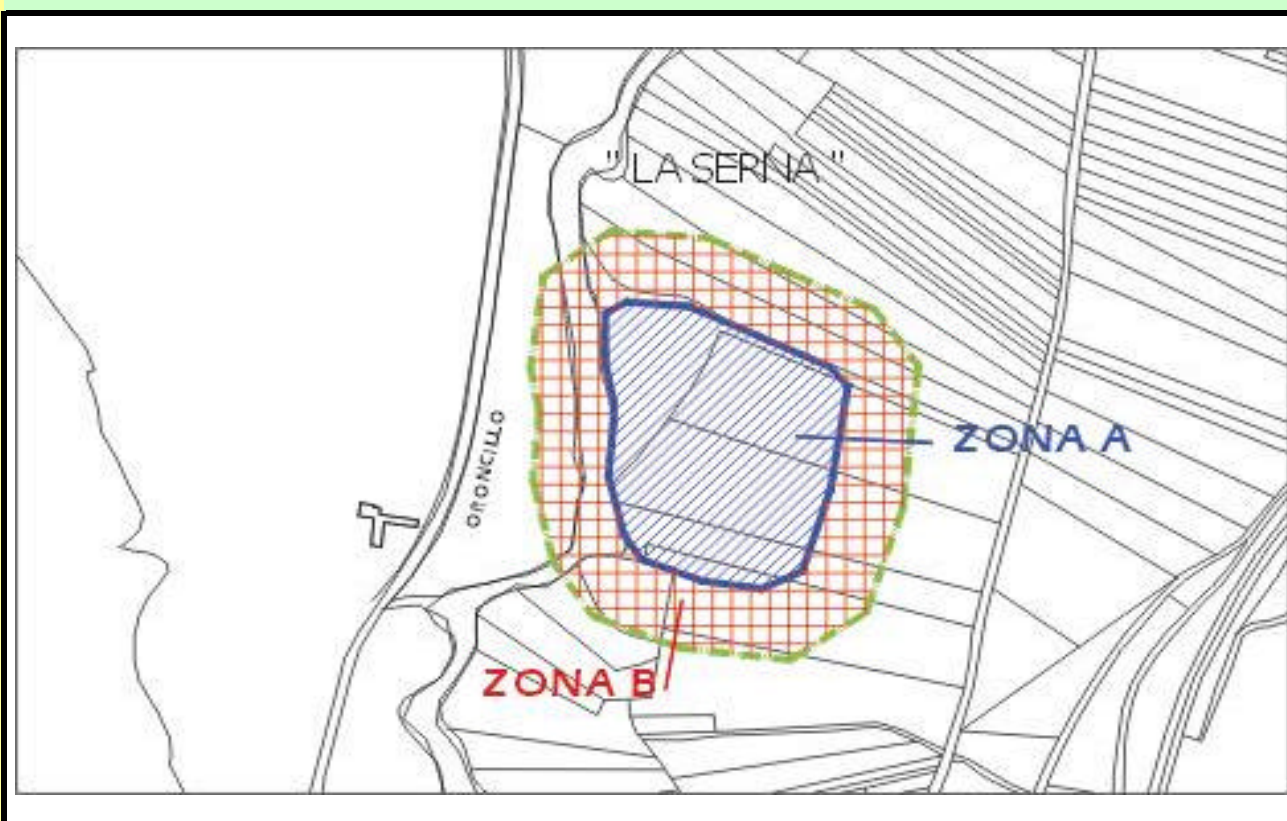
De aplicación el contenido del artículo 403 de la Normativa del Plan General.

DOCUMENTACIÓN PLANIMÉTRICA: M.T.N.



CATÁLOGO DE BIENES PROTEGIDOS

PLANO PARCELARIO. ESCALA 1/5000





Junta de
Castilla y León

Provincia: BURGOS

Municipio: MIRANDA DE EBRO

Localidad: ORON

Nombre: SERNA, LA

1. LOCALIZACIÓN

Yacimiento

Accesos:

Saliendo del núcleo urbano de Orón en dirección a Miranda de Ebro recorrer escasos 25 m. En este punto girar en dirección S por el camino de la Serna y recorrerlo durante 1600 m. El yacimiento se localiza unos 225 m. al O del camino.

Hoja M.T.N.: Nombre: ZAMBRANA Esc. 1/25.000 Número: 169- II

Coordenadas: 42° 39' 34" - 2° 58' 52" Altitud: 490 m.

Fotografía aérea: Esc. 1/0 Pasada: Organismo: Fotografía: Fecha:

2. ATRIBUCION CULTURAL Y TIPOLOGIA DEL YACIMIENTO

Atribución Cultural	Segura	Possible	Extensión
Tardorromano	<input checked="" type="checkbox"/>	<input type="checkbox"/>	2,20 Has

Tipología
Asentamiento rural/ villae

3. DESCRIPCIÓN

Condiciones Geográficas	Indicios Visibles	Entorno
Vega del río	Otros	Cultivos herbáceos

Extensión: 2,20 Has Comparte superficie con otros términos municipales:

Descripción general

El yacimiento se localiza en la vega de la margen derecha del Río Oroncillo, en una zona de valle delimitado a E y O por los Montes Obarenes, al E de Peña Adrián, frente a la Granja la Bujeda. Se trata de una zona amplia y de perfil llano. El material aparece concentrado en un espacio reducido, concretamente sobre una ligera elevación del terreno a escasos 20 m. del cauce fluvial, dispersándose hacia el SE de la loma. El yacimiento se manifiesta en superficie por la presencia de una concentración de restos constructivos, abundante imbrex y en menor medida ladrillo macizo y bloques de caliza. El lote cerámico es más escaso y se encuentra disperso, representado por TSH y cerámica a torno.

Geomorfología y Litología:

Ver descripción general.

4. ACTUACIONES

Tipo de Actuación	Fecha inicio	Fecha fin	Titular
Prospección	15/10/2001	27/03/2002	Palomino Lázaro, A.L. (ARATIKOS ARQUEÓLOGOS, S.L.)

5. CONSERVACION

Sin daños evidentes

Situación urbanística:

Suelo No Urbano

Deterioros:

Fecha	Causa	Responsable

Descripción del deterioro:

--

6. MATERIALES ARQUEOLÓGICOS

La TSH presenta el barniz prácticamente desaparecido de tonos anaranjados y granetes de mala calidad. Entre las formas destacan un borde almendrado y un baquetón.

En la cerámica a torno se distinguen dos tipos. Cerámica de almacenaje, este grupo presenta pastas de tonos pardos y abundantes desgrasantes cuarcíticos, calizos y micáceos finos. Las paredes son gruesas y la cocción oxidante. El segundo grupo, compuesto por la cerámica de cocina, presenta pastas de tonos negros y grises, con desgrasantes cuarcíticos de grano fino y medio. Las paredes son medias y la cocción reductora. Morfológicamente, bordes abiertos y vueltos.

Localización: No se recoge.

Sigla:

7. DOCUMENTACIÓN GRÁFICA

Fotográfica:

Archivo de Negativos:

Planimétrica:

Escala: 1/0

Archivo:

8. SITUACIÓN LEGAL

Propiedad: Privada

Polígono	Año	Parcelas
17		468 y 469

	Normativa	Figura	Fecha	Medio
Protección Urbanística:				
Incoacción Monumento:				
Declaración Monumento:				

9. ELABORACION FICHA

Arqueólogo: Arbizu Sagredo, Miguel

Fecha: 11/03/2002

10. BIBLIOGRAFIA

Cita

ADAPTACIÓN DEL P.G.O.U. MIRANDA DE EBRO



IDENTIFICACIÓN

SAN MIGUEL DEL MONTE
(Referencia 09-219-0015-01)

TIPO DE PROTECCIÓN

YACIMIENTOS ARQUEOLÓGICOS

NÚMERO

Y-20

LOCALIZACIÓN

SAN MIGUEL

TIPO DE YACIMIENTO

LUGAR CULTURAL: SANTUARIO, ERMITA

USO ACTUAL

MONTE Y TIERRA DE LABOR

CLASIFICACIÓN DEL SUELO

SUELO RÚSTICO PROTECCIÓN CULTURAL(SR-PC)
SR-PROTECCIÓN NATURAL CLASE 1(SR-PN.1)

NORMATIVA DE APLICACIÓN

La establecida en el Título IV del Libro Cuarto: Normas Generales de Protección, y en las Normas Particulares del Suelo Rústico del Libro Sexto de la Normativa del Plan General.

AREAS DE INTERÉS ARQUEOLÓGICO:

- AREA A (Zona con restos arqueológicos)
- AREA B (Zona de entorno arqueológico)

ACTUACIONES PERMITIDAS:

De aplicación el contenido del artículo 403 de la Normativa del Plan General.

DOCUMENTACIÓN PLANIMÉTRICA: M.T.N.



CATÁLOGO DE BIENES PROTEGIDOS

PLANO PARCELARIO. ESCALA 1/5000





Junta de
Castilla y León

Provincia: BURGOS
Municipio: MIRANDA DE EBRO
Localidad: SAN MIGUEL

Nombre: SAN MIGUEL DEL MONTE

1. LOCALIZACIÓN

Yacimiento

Accesos:

Desde San Miguel, hay que desplazarse hasta la residencia de ancianos de San Miguel del Monte, localizándose los restos de la iglesia en el recinto de la residencia y anexos a la misma.

Hoja M.T.N.: Nombre: ZAMBRANA Esc. 1/25.000 Número: 169- II

Coordenadas: 42° 38' 35" - 2° 58' 5" Altitud: 620 m.

Fotografía aérea: Esc. 1/ 0 Pasada: Fotografía: Organismo: Fecha:

2. ATRIBUCIÓN CULTURAL Y TIPOLOGÍA DEL YACIMIENTO

Atribución Cultural	Segura	Possible	Extensión	Has
Bajomedieval Cristiano	<input checked="" type="checkbox"/>	<input type="checkbox"/>	0,00	Has
Moderno	<input checked="" type="checkbox"/>	<input type="checkbox"/>	0,00	Has
Contemporáneo	<input checked="" type="checkbox"/>	<input type="checkbox"/>	0,00	Has

Tipología
Lugar cultural: Santuario, Ermita

3. DESCRIPCIÓN

Condiciones Geográficas
Pico/Pie

Indicios Visibles
Muros de sillería

Entorno
Erial
Casco urbano

Extensión: 0,00 Has Comparte superficie con otros términos municipales:

Descripción general

Los restos constructivos se localizan en la margen derecha del arroyo de Santa Olalla, al O y al pie del alto de San Miguel del Monte. El yacimiento se identifica por la presencia "in situ" de los restos de una iglesia de planta de cruz latina. Sus dimensiones son 50 m de largo x 20 m de ancho. Presenta fábrica de sillería de arenisca y caliza trabada con argamasa de cal y arena. La plentería está totalmente hundida y su altura máxima es de unos 20 m. Algo que es uniforme a toda la iglesia es que conserva los fustes estriados de las pilstras, rematadas por un pequeño capitel y los arranques de las pechinas. El acceso es por los pies de la iglesia y conserva vanos con arco apuntado en las paredes N y S de la cabecera y del ancho crucero. La portada es de época neoclásica. Adosado al S de la iglesia aún se conserva un ala del claustro, presentando arcos formeros apuntados que descansan en "cul de lamps" y bóvedas octopartitas.

Geomorfología y Litología:

Ver descripción general.

4. ACTUACIONES

Tipo de Actuación	Fecha inicio	Fecha fin	Titular
Prospección	15/10/2001	27/03/2002	Palomino Lázaro, A.L. (ARATIKOS ARQUEOLOGOS, S.L.)

Dañado Situación urbanística:

Deterioros:

Fecha	Causa	Responsable
	OTRA CAUSA	

Descripción del deterioro:

La iglesia se encuentra en estado de ruina con la plementería totalmente hundida y parte de los muros N y S se encuentran parcialmente derruidos.

6. MATERIALES ARQUEOLÓGICOS

No se ha documentado ningún material arqueológico asociado a esta iglesia.

Localización: Sigla:

7. DOCUMENTACIÓN GRÁFICA

Fotográfica:
Archivo de Negativos:
Planimétrica:
Escala: 1/0 Archivo:

8. SITUACIÓN LEGAL

Propiedad:

Polígono	Año	Parcelas
37	1992	37 a

	Normativa	Figura	Fecha	Medio
Protección Urbanística:	<input type="text"/>	<input type="text"/>	<input type="text"/>	<input type="text"/>
Incoacción Monumento:	<input type="text"/>	<input type="text"/>	<input type="text"/>	<input type="text"/>
Declaración Monumento:	<input type="text"/>	<input type="text"/>	<input type="text"/>	<input type="text"/>

9. ELABORACION FICHA

Arqueólogo: Fecha:

10. BIBLIOGRAFIA

Cita
CANTERA, F. (1945): Fuero de Miranda de Ebro: edición crítica, versión y estudio. Madrid. pp. 90
CRUZ DE LA, FRAY V. (1980): Burgos. Monasterios medievales. Burgos. pp. 52-53
MADOZ, P. (1984): Diccionario Geográfico-Estadístico-Histórico de España y sus posesiones de Ultramar. Burgos. Ed. facsimil de 1945-50. Madrid. p. 376, 382
OSABA, B. (1966): "Poblados, Monasterios y Castillos desaparecidos en la provincia de Burgos. Moenia Sacra". B.I.F.G., XVII. Burgos. pp. 42, 47

DESCRIPCIÓN GENERAL:

Los restos constructivos se localizan en la margen derecha del arroyo de Santa Olalla, al O y al pie del alto de San Miguel del Monte. El yacimiento se identifica por la presencia "in situ" de los restos de una iglesia de planta de cruz latina, si bien el brazo que cruza N-S es corto y ancho. Sus dimensiones son 50 m de largo x 20 m de ancho. La cabecera es cuadrada y de 10 m de ancho y el crucero tiene 20 m de ancho.

Presenta fábrica de sillería de arenisca y caliza trabada con argamasa de cal y arena y conserva restos de enlucido en alguno de sus paños interiores. La piementería está totalmente hundida y su altura máxima es de unos 20 m, conservada en casi todo el perímetro de la iglesia ya que las partes peor conservadas son los muros N y S del crucero. En el muro N de la cabecera hay un arco carpanel rebajado rematado por un arco conopial. Algo que es uniforme a toda la iglesia es que conserva los fustes estriados de las pilastras, rematadas por un pequeño capitel y los arranques de las pechinas. Además se conservan en los diferentes paños de muro los arcos formeros, que son apuntados. A los pies de la iglesia se distinguen dos cuerpos, el del trancoro y otro superior, que al igual que en el resto de la iglesia, conserva las pilastras estriadas, los arranques de las pechinas y arcos formeros los cuales descansan en los que se conocen en el Cisterciense como "cul de lamp" (columnitas interrumpidas a mitad de pared que no llegan a descargar hasta el suelo).

El acceso es por los pies de la iglesia y conserva vanos con arco apuntado en las paredes N y S de la cabecera y del ancho crucero.

La portada es de época neoclásica y está enmarcada entre dos cubos constando de dos cuerpos, el inferior presenta cuatro columnas dóricas, dos a cada lado, rematadas por un arquitrabe, friso de triglifos y tondos y cornisa; de esta última parte el segundo cuerpo con dos columnas de fuste dórico (liso y con éntasis) capitel jónico y frontón rematado con pináculos.

Adosado al S de la iglesia aún se conserva un ala del claustro, presentando arcos formeros apuntados que descansan en "cul de lamps" y bóvedas octopartitas.

OBSERVACIONES:

Los restos de esta iglesia formaron parte del monasterio de San Miguel del Monte, cuyas dependencias se han rehabilitado, transformándose actualmente en una residencia de ancianos.

ADAPTACIÓN DEL P.G.O.U. MIRANDA DE EBRO



IDENTIFICACIÓN

MATITURRI
(Referencia 09-219-0018-01)

TIPO DE PROTECCIÓN

YACIMIENTOS ARQUEOLÓGICOS

NÚMERO

Y-21

LOCALIZACIÓN

VALVERDE DE MIRANDA

TIPO DE YACIMIENTO

YACIMIENTO SIN DIFERENCIAR

USO ACTUAL

MONTE Y TIERRA DE LABOR

CLASIFICACIÓN DEL SUELO

SUELO RÚSTICO PROTECCIÓN CULTURAL(SR-PC)
SR- PROTECCIÓN AGROPECUARIA(SR-PA)

NORMATIVA DE APLICACIÓN

La establecida en el Título IV del Libro Cuarto: Normas Generales de Protección, y en las Normas Particulares del Suelo Rústico del Libro Sexto de la Normativa del Plan General.

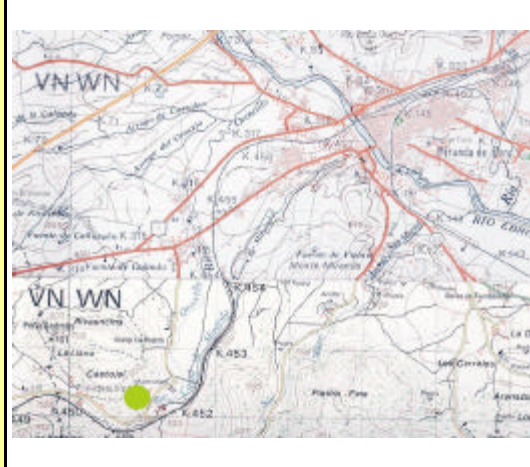
AREAS DE INTERÉS ARQUEOLÓGICO:

- AREA A (Zona con restos arqueológicos)
- AREA B (Zona de entorno arqueológico)

ACTUACIONES PERMITIDAS:

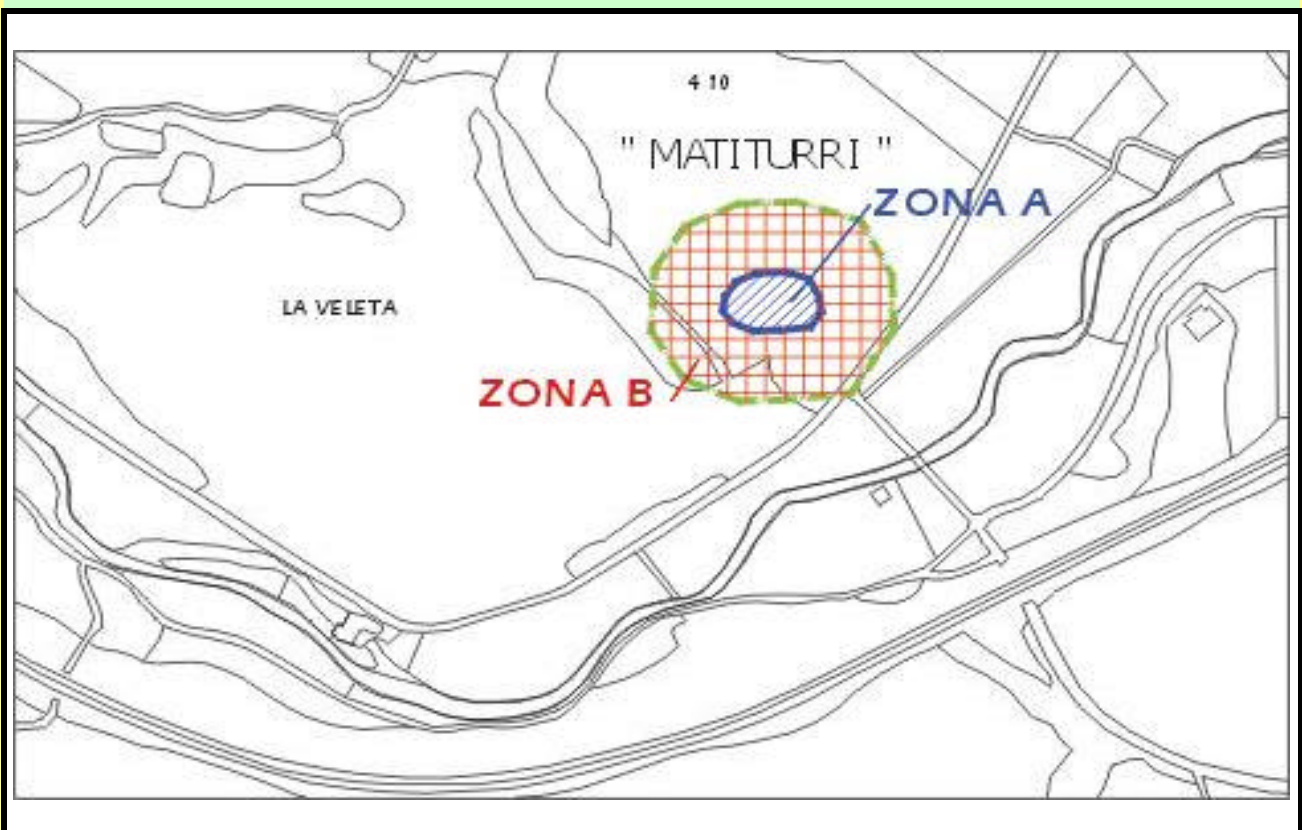
De aplicación el contenido del artículo 403 de la Normativa del Plan General.

DOCUMENTACIÓN PLANIMÉTRICA: M.T.N.



CATÁLOGO DE BIENES PROTEGIDOS

PLANO PARCELARIO. ESCALA 1/5000





Junta de
Castilla y León

Provincia: BURGOS
Municipio: MIRANDA DE EBRO
Localidad: VALVERDE DE MIRANDA

Nombre: MATITURRI

1. LOCALIZACIÓN

Yacimiento

Accesos:

Saliendo del núcleo urbano de Miranda de Ebro en dirección E por la carretera BU-731 recorrer 1100 m. El yacimiento se localiza unos 50 m. al N de la carretera.

Hoja M.T.N.: Nombre: ZAMBRANA Esc. 1/25.000 Número: 169- II

Coordenadas: 42° 39' 3" - 2° 59' 18" Altitud: 510 m.

Fotografía aérea: Esc. 1/ Pasada: 0 Organismo: Fotografía: Fecha:

2. ATRIBUCIÓN CULTURAL Y TIPOLOGÍA DEL YACIMIENTO

Atribución Cultural	Segura	Posible	Extensión
Calcolítico	<input type="checkbox"/>	<input checked="" type="checkbox"/>	0,25 Has

Tipología
Yacimiento sin diferenciar

3. DESCRIPCIÓN

Condiciones Geográficas
Pico/Pie
Vega del río

Indicios Visibles
Otros

Entorno
Cultivos herbáceos

Extensión: 0,25 Has Comparte superficie con otros términos municipales:

Descripción general

El yacimiento se localiza al SE de la Peña Adrián (cota 703) en los Montes Obarenes, en la margen izquierda del Río Oroncillo. En la zona de contacto entre el pie de sierra y la vega de la margen izquierda del Oroncillo. Se trata de una tendida ladera, ligeramente más elevada en el sector occidental, con suave buzamiento hacia el E y S, con suelos arenos-arcillosos y clastos calizos. El yacimiento se manifiesta en superficie por la presencia de cerámica elaborada a mano e industria lítica ambos muy escasos y dispersos en un reducido espacio. La escasez de evidencias puede estar relacionada con la baja visibilidad motivada porque las tierras están recientemente volteadas.

Geomorfología y Litología:

Ver descripción general.

4. ACTUACIONES

Tipo de Actuación	Fecha inicio	Fecha fin	Titular
Prospección	15/10/2001	27/03/2002	Palomino Lázaro, A.L. (ARATIKOS ARQUEÓLOGOS, S.L.)

Sin daños evidentes

Situación urbanística:

Suelo No Urbano

Deterioros:

Fecha	Causa	Responsable
-------	-------	-------------

--	--	--

Descripción del deterioro:

--

5. MATERIALES ARQUEOLÓGICOS

Se documentó cerámica realizada a mano e industria lítica.

El lote cerámico presenta pastas de tonos negros, las de paredes gruesas con desgrasantes vegetales y escasos calizos finos y las de paredes medias con desgrasantes calizos muy finos, siendo la cocción reductora en ambos casos. El material se encuentra muy erosionado, no pudiéndose identificar tratamiento superficial alguno. En cuanto a la lítica, toda ella sobre sílex, documentándose restos de talla y un fragmento medial de lámina de sección trapezoidal.

Localización: No se recoge.

Sigla:

7. DOCUMENTACIÓN GRÁFICA

Fotográfica:

Archivo de Negativos:

Planimétrica:

Escala: 1/0

Archivo:

8. SITUACIÓN LEGAL

Propiedad: Privada

Polligono	Año	Parcelas
-----------	-----	----------

3	410	
---	-----	--

Protección Urbanística:

Incoacción Monumento:

Declaración Monumento:

Normativa

Figura

Fecha

Medio

9. ELABORACION FICHA

Arqueólogo: Arbizu Sagredo, Miguel

Fecha: 05/03/2002

10. BIBLIOGRAFIA

Cita

CAMPILLO, J. (1996): "Las necrópolis medievales cristianas en la comarca mirandesa (Burgos)". Koble, 23. Bilbao. p. 123

OBSERVACIONES:

Según Campillo en este pago, en el año 1990, se encontró la tapa de arenisca de un sarcófago, que tiene un rebaje lateral para encajar la caja. En la encuesta oral nos comunicaron que éste término es conocido como Matituri y no Motituri como afirma Campillo.

En todo el área prospectada aparecen vertidos (ladrillo hueco, teja curva, loza).

ADAPTACIÓN DEL P.G.O.U. MIRANDA DE EBRO



IDENTIFICACIÓN

PEÑA ADRIÁN
(Referencia 09-219-0018-02)

TIPO DE PROTECCIÓN

YACIMIENTOS ARQUEOLÓGICOS

NÚMERO

Y-22

LOCALIZACIÓN

VALVERDE DE MIRANDA

TIPO DE YACIMIENTO

LUGAR DE HABITACIÓN: RECINTO MILITAR

USO ACTUAL

MONTE Y TIERRA DE LABOR

CLASIFICACIÓN DEL SUELO

SUELO RÚSTICO PROTECCIÓN CULTURAL(SR-PC)
SUELO RÚSTICO PROTECCIÓN NATURAL (SR-PN)

NORMATIVA DE APLICACIÓN

La establecida en el Título IV del Libro Cuarto: Normas Generales de Protección, y en las Normas Particulares del Suelo Rústico del Libro Sexto de la Normativa del Plan General.

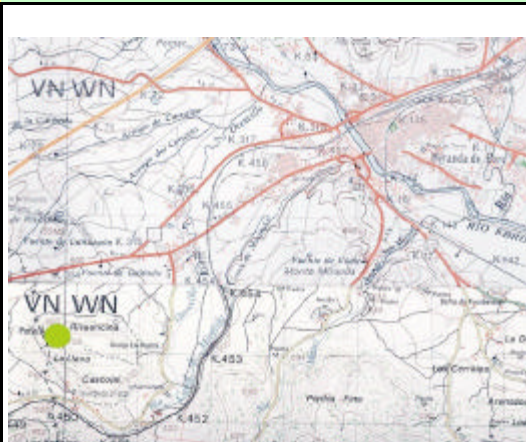
AREAS DE INTERÉS ARQUEOLÓGICO:

- AREA A (Zona con restos arqueológicos)
- AREA B (Zona de entorno arqueológico)

ACTUACIONES PERMITIDAS:

De aplicación el contenido del artículo 403 de la Normativa del Plan General.

DOCUMENTACIÓN PLANIMÉTRICA: M.T.N.



CATÁLOGO DE BIENES PROTEGIDOS

VISTA DE PEÑA ADRIÁN





Junta de
Castilla y León

Provincia: BURGOS
Municipio: MIRANDA DE EBRO
Localidad: VALVERDE DE MIRANDA

Nombre: PEÑA ADRIÁN

1. LOCALIZACIÓN

Yacimiento

Accesos:

Saliendo del núcleo urbano de Valverde de Miranda en dirección E por la carretera BU-731 recorrer 3150 m. En este punto girar en dirección O y tomar el camino del S conocido como camino del Monte y recorrerlo durante 1800 m. Este camino nos deja a media ladera, a continuación lo mejor es seguir a pie en dirección NO recorriendo 1100 m. hasta llegar al extremo NO de Peña Adrián donde se ubica el yacimiento.

Hoja M.T.N.: Nombre: ZAMBRANA Esc. 1/25.000 Número: 169- II

Coordenadas: 42° 39' 39" - 3° 0' 9" Altitud: 703 m.

Fotografía aérea: Esc. 1/0 Pasada: Organismo: Fotografía: Fecha:

2. ATRIBUCION CULTURAL Y TIPOLOGIA DEL YACIMIENTO

Atribución Cultural	Segura	Possible	Extensión
Altomedieval	<input type="checkbox"/>	<input checked="" type="checkbox"/>	0,00 Has

Tipología
Lugar de habitación: Recinto Militar

3. DESCRIPCIÓN

Condiciones Geográficas
Cerro, Cima

Indicios Visibles
Otros

Entorno
Monte alto
Monte bajo

Extensión: 0,00 Has Comparte superficie con otros términos municipales:

Descripción general

El yacimiento se localiza en un cerro testigo desgajado de los Montes Obarenes delimitado por el arroyo Carraleo y el río Oroncillo al N y S respectivamente. El cerro presenta perfil llano, con ligero buzamiento hacia el SE y laderas escarpadas en todos sus frentes. El material arqueológico se localizó en un pequeño morro en el extremo NO, en la cota más elevada (703). El yacimiento se manifiesta en superficie por la presencia de restos constructivos (tapial) y cerámica elaborada a torno, ambos muy escasos. Todo el material se localizó en un reducido espacio en el que no existe encima y la superficie se encuentra muy erosionada.

Geomorfología y Litología:

Ver descripción general.

4. ACTUACIONES

Tipo de Actuación	Fecha Inicio	Fecha fin	Titular
Prospección	15/10/2001	27/03/2002	Palomino Lázaro, A.L. (ARATIKOS ARQUEÓLOGOS, S.L.)

5. CONSERVACION

Sin daños evidentes

Situación urbanística:

Suelo No Urbano

Deterioros:

Fecha	Causa	Responsable

Descripción del deterioro:

--

6. MATERIALES ARQUEOLÓGICOS

Se localizaron restos de tapial y cerámica elaborada a torno con pastas anaranjadas muy homogéneas, con escasos desgrasantes calizos muy finos y cocción mixta. No se pudieron identificar formas ni decoraciones.

--

Localización: No se recoge.

Sigla:

7. DOCUMENTACIÓN GRÁFICA

Fotográfica:

Archivo de Negativos:

Planimétrica:

Escala: 1/0

Archivo:

8. SITUACIÓN LEGAL

Propiedad: Pública

Polígono	Año	Parcelas
3	3005	

Protección Urbanística:

Incoacción Monumento:

Declaración Monumento:

Normativa

Figura

Fecha

Medio

9. ELABORACION FICHA

Arqueólogo: Arbizu Sagredo, Miguel

Fecha :

11/03/2002

10. BIBLIOGRAFIA

Cita

ABÁSULO, J.A. (1974): Carta Arqueológica de la Provincia de Burgos. I. Partidos Judiciales de Belorado y Miranda de Ebro. Studia Archeologica, 33. Burgos. p.69

CAMPILLO, J. (1999): "La Romanización y la Transición al Medievalo en la Comarca Mirandesa". Estudios Mirandeses, XIX. Miranda de Ebro. p. 46,51-53

OBSERVACIONES:

Abásolo menciona la existencia de una necrópolis altomedieval. Por su parte, Campillo dice que han aparecido restos medievales con una función defensiva y cerámicas en su mayoría lisas.

Dadas las características topográficas y el amplio dominio visual, Peña Adrián resulta un lugar idóneo para ubicar una estructura defensiva mas que un emplazamiento habitacional. En nuestra prospección no se documentó microrelieve ni material constructivo que indique la existencia, en otro tiempo, de este tipo de yacimientos, pero dado el carácter preventivo que rige este Inventario Arqueológico y las referencias bibliográficas lo hemos considerado como yacimiento.

ADAPTACIÓN DEL P.G.O.U. MIRANDA DE EBRO



IDENTIFICACIÓN

SAN ANTÓN
(Referencia 09-219-0018-03)

TIPO DE PROTECCIÓN

YACIMIENTOS ARQUEOLÓGICOS

NÚMERO

Y-23

LOCALIZACIÓN

VALVERDE DE MIRANDA

TIPO DE YACIMIENTO

LUGAR CULTURAL: SANTUARIO, ERMITA
LUGAR FUNERARIO: NECRÓPOLIS

USO ACTUAL

MONTE Y TIERRA DE LABOR

CLASIFICACIÓN DEL SUELO

SUELO RÚSTICO PROTECCIÓN CULTURAL(SR-PC)
SR- PROTECCIÓN AGROPECUARIA(SR-PA)

NORMATIVA DE APLICACIÓN

La establecida en el Título IV del Libro Cuarto: Normas Generales de Protección, y en las Normas Particulares del Suelo Rústico del Libro Sexto de la Normativa del Plan General.

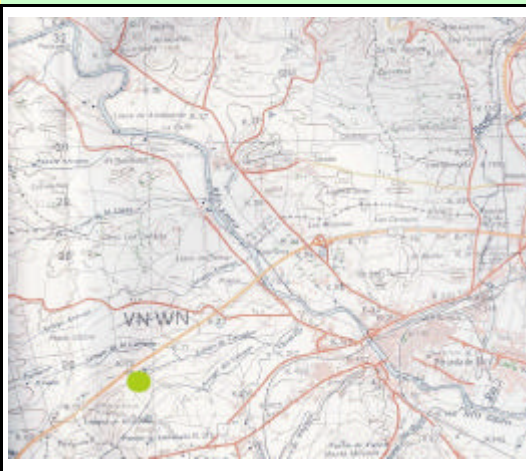
AREAS DE INTERÉS ARQUEOLÓGICO:

- AREA A (Zona con restos arqueológicos)
- AREA B (Zona de entorno arqueológico)

ACTUACIONES PERMITIDAS:

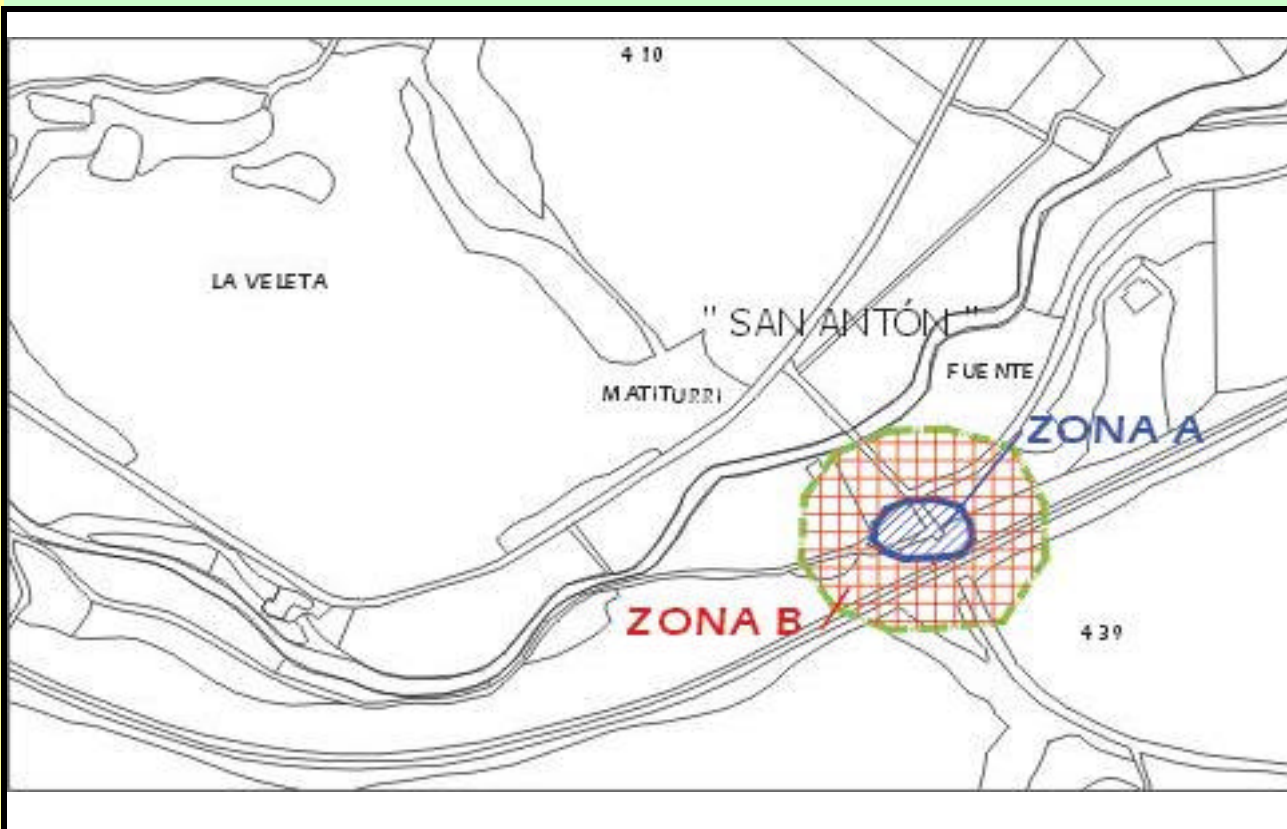
De aplicación el contenido del artículo 403 de la Normativa del Plan General.

DOCUMENTACIÓN PLANIMÉTRICA: M.T.N.



CATÁLOGO DE BIENES PROTEGIDOS

PLANO PARCELARIO. ESCALA 1/5000





Junta de
Castilla y León

Provincia: BURGOS
Municipio: MIRANDA DE EBRO
Localidad: VALVERDE DE MIRANDA

Nombre: SAN ANTÓN Yacimiento

1. LOCALIZACIÓN

Accesos:

Saliendo del núcleo urbano de Valverde de Miranda en dirección E por la carretera BU-731 recorrer 1100 m. En este punto tomar el camino que sale al S de la carretera y recorrerlo durante 200 m. hasta llegar al tunel del ferrocarril. El yacimiento se localiza a escasos 50 m. al O del tunel.

Hoja M.T.N.: Nombre: ZAMBRANA Esc. 1/25.000 Número: 169- II

Coordenadas: 42° 38' 56" - 2° 59' 11" Altitud: 510 m.

Fotografía aérea: Esc. 1/ Pasada: Fotografía: Fecha:

2. ATRIBUCION CULTURAL Y TIPOLOGIA DEL YACIMIENTO

Atribución Cultural	Segura	Posible	Extensión
Bajomedieval Cristiano	<input type="checkbox"/>	<input checked="" type="checkbox"/>	0,00 Has
Moderno	<input type="checkbox"/>	<input checked="" type="checkbox"/>	0,00 Has

Tipología
Lugar cultural: Santuario, Ermita
Lugar funerario: Necrópolis

3. DESCRIPCIÓN

Condiciones Geográficas
Pico Pie
Vega del río

Indicios Visibles
Muros de mampostería

Entorno
Erial

Extensión: 0,00 Has Comparte superficie con otros términos municipales:

Descripción general

El yacimiento se localiza en el sector comprendido al SE de Peña Adrián (cota 703) en los Montes Obarenes en la margen derecha del Río Oroncillo. En la zona de contacto entre el pie de sierra y la vega de la margen derecha del Río Oroncillo, unos 375 m. al S del inicio del Canal de Miranda. Concretamente en una plataforma localizada inmediatamente al S del ferrocarril, unos 50 m. al O del tunel. Se trata de los restos de una ermita, que presenta estructura rectangular de unos 12x6 m. y fábrica de bloques de caliza, con abundante derrumbe al interior. Los lienzos E y S son los mejor conservados, mientras que el sector N está totalmente derruido. La perceptibilidad del yacimiento resulta muy baja debido a la espesa vegetación y a la escasez de evidencias. Se documentaron algunos fragmentos de tejas curvas en las inmediaciones.

Geomorfología y Litología:

Ver descripción general.

4. ACTUACIONES

Tipo de Actuación	Fecha Inicio	Fecha fin	Titular
Prospección	15/10/2001	27/03/2002	Palomino Lázaro, A.L. (ARATIKOS ARQUEÓLOGOS. S.L.)

5. CONSERVACION

Dañado Situación urbanística:

Deterioros:

Fecha	Causa	Responsable
	Ferrocarril	
	Otras causas	

Descripción del deterioro:

Al realizar las obras del ferrocarril aparecieron huesos y tumbas de lajas. La ermita se encuentra en avanzado estado de ruina.

6. MATERIALES ARQUEOLÓGICOS

No se documentan materiales arqueológicos asociados al yacimiento.

Localización: Sigla:

7. DOCUMENTACIÓN GRÁFICA

Fotográfica:
 Archivo de Negativos:
 Planimétrica:
 Escala: 1/0 Archivo:

8. SITUACIÓN LEGAL

Propiedad:

Polígono	Año	Parcelas
3		408

	Normativa	Figura	Fecha	Medio
Protección Urbanística:	<input type="text"/>	<input type="text"/>	<input type="text"/>	<input type="text"/>
Incoacción Monumento:	<input type="text"/>	<input type="text"/>	<input type="text"/>	<input type="text"/>
Declaración Monumento:	<input type="text"/>	<input type="text"/>	<input type="text"/>	<input type="text"/>

9. ELABORACION FICHA

Arqueólogo: Fecha:

10. BIBLIOGRAFIA

Cita
CAMPILLO, J. (1996): "Las necrópolis medievales cristianas en la comarca mirandesa (Burgos)". Kobie, 23. Bilbao, p.123
GARCÍA FERNÁNDEZ, J.M. (1986): "El poblamiento primitivo mirandés: problemas étnicos y de lenguaje". Estudios Mirandeses, VI. Miranda de Ebro. p.10
MADOZ, P. (1984): Diccionario Geográfico-Estadístico-Histórico de España y sus posesiones de Ultramar. Burgos. Edición facsimil de 1845-1850. Madrid. p.477

OBSERVACIONES:

Campillo dice que en este término han aparecido tumbas de lajas y huesos humanos. Madoz menciona la existencia de esta ermita que se encuentra situada en el cementerio de Valverde.

Según el informante al hacer las obras del ferrocarril, hace 15 años aproximadamente, aparecieron lajas y huesos.

En los alrededores del yacimiento se vierten escombros.

ADAPTACIÓN DEL P.G.O.U. MIRANDA DE EBRO



IDENTIFICACIÓN

CABRIANA
(Sin Referencia en el Inventario)

TIPO DE PROTECCIÓN

YACIMIENTOS ARQUEOLÓGICOS

NÚMERO

Y-24

LOCALIZACIÓN

ZONA DE CABRIANA. Margen izquierda del canal

TIPO DE YACIMIENTO

NECRÓPOLIS

COORDENADAS-CARTOGRAFÍA

Cuadrícula Kilométrica U.T.M.: X = 502,2 ; Y = 4728,2

Geográficas: Longitud = 2º 58' 20" Oeste

Latitud = 42º 42' 20" Norte

1/50.000, h137-Miranda E. 1/25.000, h137 IV-Miranda E.

NORMATIVA DE APLICACIÓN

La establecida en el Título IV del Libro Cuarto: Normas Generales de Protección, y en las Normas Particulares del Suelo Rústico del Libro Sexto de la Normativa del Plan General.

AREAS DE INTERÉS ARQUEOLÓGICO:

- AREA A (Zona con restos arqueológicos)
- AREA B (Zona de entorno arqueológico)

ACTUACIONES PERMITIDAS:

De aplicación el contenido del artículo 403 de la Normativa del Plan General.

USO ACTUAL

TIERRA DE LABOR

CLASIFICACIÓN DEL SUELO

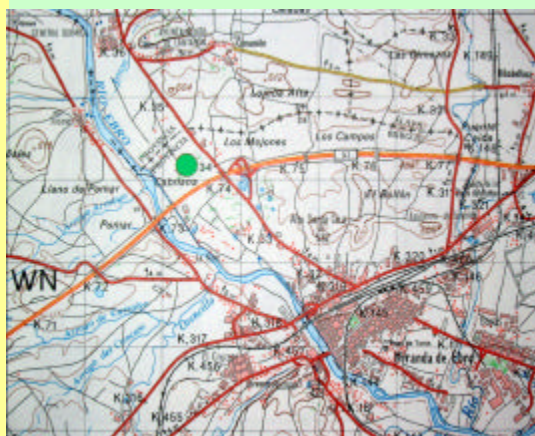
SUELO RÚSTICO PROTECCIÓN CULTURAL(SR-PC)

SUELO RÚSTICO COMÚN (SR-C)

SIGLO-ANTIGÜEDAD

S. III - S. IV d. C. ÉPOCA ROMANA

DOCUMENTACIÓN PLANIMÉTRICA: M.T.N.



DESCRIPCIÓN

La necrópolis tardorromana de Cabriana forma parte de un yacimiento más extenso que llega hasta el vecino núcleo de Comunión, en el municipio de Lantarón perteneciente a la provincia de Álava. De esta forma, en la parte alavesa se encuentra el poblado, conocido como la Villa de Cabriana, mientras que en la parte de Miranda está la citada necrópolis.

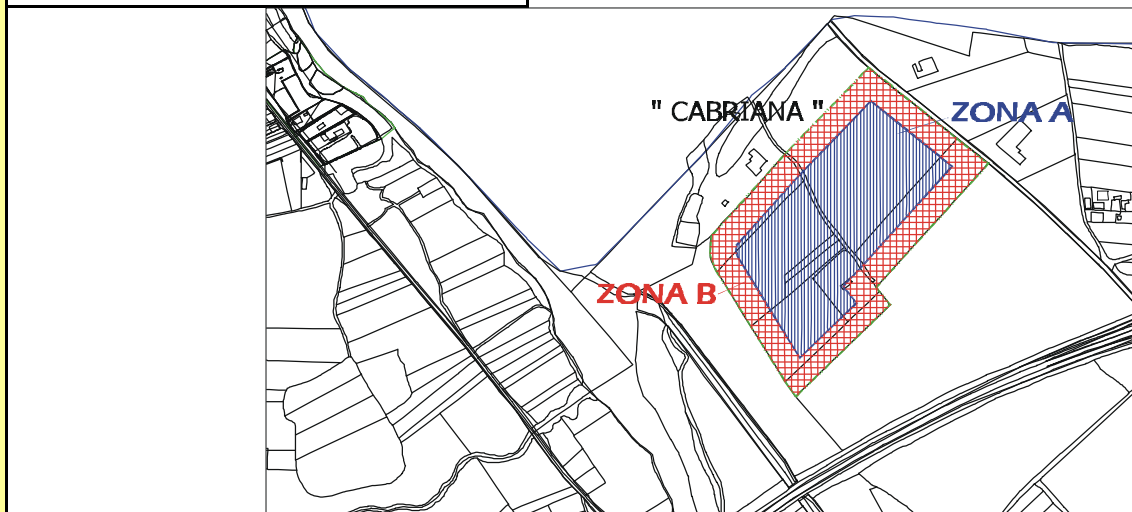
Se trata, pues, de un yacimiento cuyo origen se remonta a la época del Bajo Imperio Romano compuesto por una villa de carácter agrícola y una zona de enterramientos, donde a diferencia de lo que era usual, hasta entonces se utilizaba el rito de la incineración, a partir de esta época se procede a la inhumación de los cuerpos, costumbre que se ha mantenido hasta nuestros días.

OBSERVACIONES

Parte de lo rescatado en la excavación de la necrópolis se encuentra expuesto en el Museo Arqueológico de Burgos, entre lo que destaca un tesoro de la época de Magnencio (350 - 353 d. C.) hallado en una de las sepulturas.

CATÁLOGO DE BIENES PROTEGIDOS

PLANO PARCELARIO. SIN ESCALA



ADAPTACIÓN DEL P.G.O.U. MIRANDA DE EBRO



IDENTIFICACIÓN

EL MOLINO
(Sin Referencia en el Inventario)

TIPO DE PROTECCIÓN

YACIMIENTOS ARQUEOLÓGICOS

NÚMERO

Y-25

LOCALIZACIÓN

VALVERDE DE MIRANDA

TIPO DE YACIMIENTO

LUGAR FUNERARIO: NECRÓPOLIS
Sin inventariar. (Descubierta en el año 2004)

USO ACTUAL

MONTE Y TIERRA DE LABOR

CLASIFICACIÓN DEL SUELO

SUELO RÚSTICO PROTECCIÓN CULTURAL (SR-PC)
SR-PROTECCIÓN NATURAL CLASE 1 (SR-PN.1)

NORMATIVA DE APLICACIÓN

La establecida en el Título IV del Libro Cuarto: Normas Generales de Protección, y en las Normas Particulares del Suelo Rústico del Libro Sexto de la Normativa del Plan General.

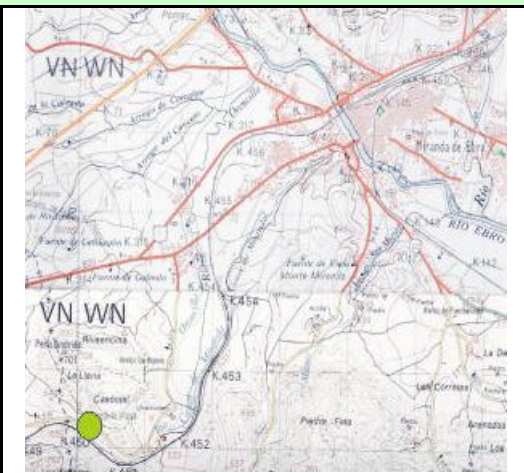
AREAS DE INTERÉS ARQUEOLÓGICO:

- AREA A (Zona con restos arqueológicos)
- AREA B (Zona de entorno arqueológico)

ACTUACIONES PERMITIDAS:

De aplicación el contenido del artículo 403 de la Normativa del Plan General.

DOCUMENTACIÓN PLANIMÉTRICA: M.T.N.



CATÁLOGO DE BIENES PROTEGIDOS

PLANO PARCELARIO. ESCALA 1/5000

